

SZKOLNY ATLAS HISTORYCZNY

CZEŚĆ DRUGA

DZIEJE ŚREDNIOWIECZNE I NOWOŻYTNE

MAPKI DO DZIEJÓW POLSKI OPRACOWAŁ
WŁADYSŁAW SEMKOWICZ

MAPKI DO DZIEJÓW POWSZ. OPRACOWAŁ
CZESŁAW NANKE



K S I A Ż N I C A - A T L A S

ZJEDN. ZAKŁADY KARTOGRAF. I WYDAWNICZE TOW. NAUCZ. SZKÓŁ ŚREDN. I WYŻ. — S. A.

L W Ó W — W A R S Z A W A

1 9 3 2

Wszystkie atlasy, mapki i mapy ścienna, wydane przez Sp. Akc. Książnica-Atlas, są polecane przez Min. W. R. i O. P. do użytku w szkołach powsz. i średnich.

KSIAŻNICA - ATLAS S. A.

LWÓW, UL. CZARNECKIEGO L. 12 — WARSZAWA, UL. NOWY ŚWIAT L. 59

poleca

E. ROMER

MAŁY ATLAS GEOGRAFICZNY

Wyd. XI. Z 88 mapkami na 34 stronach.

Cena zł. 9⁶⁰.

Wydanie to, stojące na najwyższym poziomie technicznego wykonania, posiada treść, uzgodnioną pod każdym względem ze współczesnym stanem nauki.

E. ROMER

POWSZECHNY ATLAS GEOGRAFICZNY

Kart 49. Cena zł. 52[—].

Luźne mapki tego atlasu, zestawione poniżej, można nabywać osobno.

- | | |
|---|---|
| 1. Ziemia i ciała niebieskie. | 25. Afryka polityczna. |
| 2. Objaśnienie mapy. | 26. Afryka północna. |
| 3. Planigloby fizyczne. | 27. Afryka południowa. |
| 4. Klimat. | 28. Ameryka północna fizyczna. |
| 5. Roślinność. | 29. Ameryka północna polityczna. |
| 6. Człowiek I. | 30. Stany Zjednoczone. Cz. półn.-wschodnia. |
| 7. Człowiek II. | 31. Stany Zjednoczone. |
| 8. Polityka i komunikacja. | 32. Ameryka południowa fizyczna. |
| 9. Europa fizyczna. | 33. Ameryka południowa polityczna. |
| 10. Europa polityczna. | 34. Ameryka południowa. |
| 11. Europa Środkowa. | 35. Australja fizyczna. |
| 12. Rosja. | 36. Australja polityczna. |
| 13. Kraje skandynawskie. | 37. Australja i Nowa Zelandja. |
| 14. Alpy. | 38. Kraje polarne. |
| 15. Francja, Belgja, Holandja i Szwajcarja. | 39. Polska fizyczna, 1 : 5,000,000. |
| 16. Wielka Brytanja i Irlandja. | 40. Polska fizyczna, 1 : 2,500,000. |
| 17. Kraje śródziemnomorskie. Część zachodnia. | 41. Krajobrazy Polski. |
| 18. Kraje śródziemnomorskie. Część wschodnia. | 42. Geologia i płody kopalne Polski, 1 : 5,000,000. |
| 19. Azja fizyczna. | 43. Klimat Polski. |
| 20. Azja polityczna. | 44. Flora Polski. |
| 21. Azja północno-wschodnia. | 45. Fauna Polski. |
| 22. Japonja. Wschodnie Himalaje. | 46. Rolnictwo i chów bydła Polski. |
| 23. Azja południowo-wschodnia. | 47. Polska polityczna, 1 : 3,000,000. |
| 24. Afryka fizyczna. | 48. Ludność Polski. |
| | 49. Stosunki fizyczne i gospodarcze Polski. |

Politechnika Krakowska

Biblioteka Główna



10000059823

Książnica-Atlas otrzymała zamówienia kartograficzne na wystawie we Florencji w r. 1929. Kraj. w Poznaniu w r. 1929.

Wszystkie atlasy, mapki i mapy ścienna, wydane przez Sp. Akc. Książnica-Atlas, są polecane przez Min. W. R. i O. P. do użytku w szkołach powsz. i średnich.

KSIĄŻNICA - ATLAS S. A.

LWÓW, UL. CZARNECKIEGO L. 12 — WARSZAWA, UL. NOWY ŚWIAT L. 59

poleca

E. ROMER

MAPKI KONTUROWE

a) Mapki konturowe części świata i krajów europejskich.

1. Planigłoby. Półkula wschodnia i zachodnia	0:20	8. Wielka Brytania i Irlandja	0:10
2. Mapa świata	0:20	9. Półwysep pirenejski i apeniński	0:10
3. Europa	0:10	10. Półwysep bałkański	0:10
4. Europa środkowa	0:10	11. Azja	0:10
5. Europa wschodnia	0:10	12. Afryka	0:10
6. Kraje skandynawskie	0:10	13. Ameryka północna	0:10
7. Francja, Belgja i Szwajcaria	0:10	14. Ameryka południowa	0:10
		15. Australia	0:10

b) Mapki konturowe Polski i województw.

16. Mapka Polski 1:5 M.	0:10	25. Województwo krakowskie	0:05
17. Mapka Polski z podziałem administracyjnym 1:3 M.	0:10	26. Województwo śląskie	0:05
18. Mapka Polski 1:2:5 M.	0:20	27. Województwo kieleckie	0:10
19. Województwo warszawskie	0:10	28. Województwo tarnopolskie	0:05
20. Województwo lwowskie	0:10	29. Województwo stanisławowskie	0:05
21. Województwo poznańskie	0:10	30. Województwo lubelskie	0:10
22. Województwo pomorskie	0:10	31. Województwo nowogrodzkie	0:05
23. Województwo wileńskie	0:10	32. Województwo białostockie	0:10
24. Województwo łódzkie	0:05	33. Województwo wołyńskie	0:10
		34. Województwo poleskie	0:10

LONGIMETR

w opracowaniu dr. H. Steinhausa.

Cena zł. 0:30.

Jest to kalka siatkowa, służąca do obliczania długości linii krzywych na mapach.

Dla ochrony mapek wydaliśmy specjalne

TECZKI

Cena za egz. zł. 0:50.

Teczki te dostosowane są swą wielkością do formatu wszystkich mapek, jakie sprzedajemy pojedynczo, a które wchodzi w skład: 1. Powszechnego atlasu geograficznego. 2. Atlasu konturowego. 3. Atlasów wojewódzkich. 4. Szkolnego atlasu historycznego.

Książnica-Atlas otrzymała złote medale za swe wydawnictwa kartograficzne na wystawie we Florencji w r. 1925 i na Powsz. Wystawie Kraj. w Poznaniu w r. 1929.

2879 32

*Kochanemu i szlachetnemu dworkowi
od Wład. Semkowicza*

SZKOLNY ATLAS HISTORYCZNY

CZEŚĆ DRUGA

DZIEJE ŚREDNIOWIECZNE I NOWOŻYTNE

MAPKI DO DZIEJÓW POLSKI OPRACOWAŁ
WŁADYSŁAW SEMKOWICZ

MAPKI DO DZIEJÓW POWSZ. OPRACOWAŁ
CZESŁAW NANKE



K S I A Ź N I C A - A T L A S

ZJEDN. ZAKŁADY KARTOGRAF. i WYDAWNICZE TOW. NAUCZ. SZKÓŁ ŚREDN. I WYŻ. — S. A.

L W Ó W — W A R S Z A W A

1 9 3 2

K D 93/99 (084.4)



III 35 522

WYKONAŁ INSTYTUT KARTOGRAF.



IMIENIA E. ROMERA WE LWOWIE

WSZELKIE PRAWA ZASTRZEŻONE.

MADE IN POLAND. — COPYRIGHT BY KSIĄŻNICA-ATLAS, LWÓW — 1932.
ODBITO W ZAKŁADACH GRAFICZNYCH S. A. KSIĄŻNICA-ATLAS WE LWOWIE.

Akc. Nr. K 802 61

OD AUTORÓW.

Ze względu na to, że nauka dziejów ojezystych jest osiłą w planie nauczania dziejów powszechnych, średniowiecznych i nowożytnych, główny nacisk w Atlasie niniejszym położono na możliwie wyczerpujące przedstawienie kartograficzne ziem polskich w rozwoju dziejowym, oraz ziem litewsko-ruskich, unją z niemi złączonych. Ogólne mapy Polski dano przeto w większej stosunkowo skali 1:6,000.000, a nadto zapatrzone je w szczegółowe mapki boczne (kartony) i planiki w skalach jeszcze większych. Dla przedstawienia rozwoju terytorjalnego Polski w poszczególnych okresach użyto metody progresywnej, podając obraz państwa w przekroju danego roku czy też określonej w przybliżeniu epoki, z zaznaczeniem rozwoju granic w następnych okresach. Starano się również o uwydatnienie na mapach problemów ustrojowych, podając, o ile się dało, podział wewnętrzny państwa na mniejsze jednostki terytorjalne (dzielnice, województwa, ziemie), oraz zaznaczając kraje zawisłe, lenna i t. p. Na niektórych mapach zaznaczono — o ile tego wymagała dana epoka — drogi komunikacyjne (drogi handlowe, szlaki tatarskie). Wszystkie te elementy kartograficzne na mapach Polski, nie wyłączając granic zewnętrznych i wewnętrznych, oparte są częściowo na najnowszej literaturze a częściowo na własnych długoletnich badaniach źródłowych, które nadają mapom charakter naukowy i pozwalają korzystać z nich nietylko w ramach nauki szkoły średniej, ale także szkół wyższych, gdzie dotąd wogóle mapa historyczna traktowana była po macoszemu.

W. Semkowicz.

Opracowanie map do dziejów powszechnych musiało być na odmiennych zasadach oparte, aniżeli historycznych Polski.

Ponieważ nauka dziejów powszechnych w szkołach średnich, służąc przede wszystkim do pogłębienia i lepszego zrozumienia spraw ojezystych, ujmowana jest w sposób sumaryczny i skrótowy — zwłaszcza o ile chodzi o stronę polityczną — przeto do tych warunków musiały być dostosowane odnośne mapy, będące środkiem pomocniczym przy nauczaniu.

Uwzględnione więc na nich zostały tylko najistotniejsze, mające ogólnoeuropejskie znaczenie zjawiska terytorjalne, a pominięte takie, które były zbyt krótkotrwałe, przejściowe lub drugorzędne.

Konieczność podobnej selekcji materiału i uproszczenia wyniknęła także stąd, że podziałka map do historii powszechnej jest znacznie mniejszą, aniżeli do historii Polski, skutkiem czego umieszczanie na nich większej ilości szczegółów spowodowałoby zupełne zaciemnienie ogólnego obrazu.

Poszczególne mapy odnoszą się do dłuższych okresów dziejowych a zmiany terytorjalne, jakie w tych epokach zaszły, zostały na nich zaznaczone zapomocą odpowiednio stosowanych barw, granic wtórnych, objaśnień słownych i dat, a także — gdzie było to koniecznem — kartonów pomoeniczych.

Chociaż każda z nich ilustruje tylko pewien odcinek dziejów, to jednak wszystkie razem są ściśle ze sobą związane treścią, tak że uważny czytelnik, posługując się objaśnieniami, zdoła na ich podstawie odtworzyć terytorjalny rozwój najważniejszych państw europejskich.

Cz. Nanke.

SPIS TREŚCI.

- 1. Prowincje b. Cesarstwa Rzymskiego po r. 476.** Podziałka 1:14,500.000. *Opr. Cz. Nanke.*
Państwo Ostrogotów w. I. 493—526.
Cesarstwo Wschodnio-Rzymskie przy końcu rządów Justynjana 555—565.
Europa w VII i VIII w.
Kolebka państwa Arabskiego.
- 2. Monarchja Frankońska za Karolingów.** Podz. 1:6,500.000. *Opr. Cz. Nanke.*
Podział dziedzictwa Lotarjusza z końcem w. IX.
Państwo Wielko-Morawskie za Świętopełka (871—894).
- 3. Słowiańszczyzna zachodnia i wschodnia w wieku X.** Podz. 1:6.000.000 *Opr. Wł. Semkowicz.*
Kolebka Prasłowian w Europie (w I tysiącleciu przed Chr.). Podz. 1:20,000.000.
- 4. Polska za Bolesława Chrobrego.** Podziałka 1:6,000.000, *Opr. Wł. Semkowicz.*
Wielkopolska wraz z Sieradzkiem i Łęczykiem za Piastów. Podz. 1:3,000.000.
Plan Poznania średniowiecznego. Podz. 1:33.300.
Plan Gniezna średniowiecznego. Podz. 1:33.300.
- 5. Europa w czasie walki papieżstwa z cesarstwem i w czasie wypraw krzyżowych.** (w. XI—XIII). Podz. 1:11,000.000. *Opr. Cz. Nanke.*
- 6. Europa wschodnia w jarzmie Tatarów.** Podbój w w. XIII. Podz. 1:20,000.000. *Opr. Cz. Nanke.*
Ziemia święta w czasie wypraw krzyżowych. Podziałka 1:6,000.000.
Wschód po czwartej wyprawie krzyżowej. Podz. 1:20,000.000.
Konstantynopol z okolicą. Podz. 1:400.000.
Jerozolima w czasie wypraw krzyżowych. Podz. 1:20,000.000.
- 7. Polska dzielnicowa około r. 1250.** Podziałka 1:6,000.000. *Opr. Wł. Semkowicz.*
Polska Bolesława Krzywoustego w r. 1138. Podz. 1:8,000.000.
Małopolska za Piastów. Podz. 1:4,200.000.
Plan Krakowa w 2 połowie XIII w. (po lokacji). Podz. 1:30.000.
- 8. Polska za Kazimierza Wielkiego. Stan z r. 1370.** Podziałka 1:6,000.000. *Opr. Wł. Semkowicz.*
Śląsk w połowie XIV w. Podz. 1:5,500.000.
Plan Wrocławia w XIV w. Podz. 1:50.000.
Plan Kazimierzowskiego Lwowa. Podz. 1:25.000.

- 9. Europa w okresie wielkich soborów i reformacji** (w. XV—XVI).
Podz. 1: 11,500.000. *Opr. Cz. Nanke.*
- 10. Odkrycia i podróże geograficzne.** Podz. 1: 120,000.000. *Opr. Cz. Nanke.*
Posiadłości:
Wiek XVI.
Wiek XVII.
Wiek XVIII do pokoju paryskiego 1763.
Wiek XVIII od r. 1763 do pokoju wersalskiego 1783.
- 11. Polska i Litwa za Jagiellonów** (w. XV). Stan z r. 1494 z uwzględnieniem zmian granic wschodnich i miejsc hist. do połowy w. XVI.
Podz. 1: 6,000.000. *Opr. Wł. Semkowicz.*
Mazowsze w połowie XVI wieku. Podz. 1: 3,000.000.
Bitwa pod Grunwaldem d. 15 lipca 1410 r. Podz. 1: 200.000.
Bitwa pod Warną 10 listopada 1444 r. Podz. 1: 300.000.
Bitwa pod Obertynem 22 sierpnia 1531 r. Podz. 1: 100.000.
Plan Wilna w końcu XVI wieku. Podz. 1: 13.000.
- 12. Europa środkowa w w. XVII i XVIII.** *Opr. Cz. Nanke.*
Europa środkowa po „wojnie trzydziestoletniej“. Podziałka 1: 11,500.000.
Europa środkowa w okresie „światłego absolutyzmu“ (2-ga połowa wieku XVIII do r. 1789). Podz. 1: 11,500.000.
Wschodnie pogranicze Francji z końcem XVII. Podz. 1: 6,650.000.
Śląsk po pokoju wrocławskim, 1742. Podz. 1: 3,350.000.
Stany Zjednoczone Ameryki Północnej z końcem w. XVIII. Podz. 1: 26,700.000.
- 13. Polska w w. XVII.** Granice z r. 1619, z uwzględnieniem późniejszych zmian oraz miejsc historycznych do końca XVII w. Podz. 1: 6,000.000.
Opr. Wł. Semkowicz.
Bitwa pod Kirchholmem d. 27 września 1605 r. Podz. 1: 100.000.
Bitwa pod Warszawą d. 28, 29 i 30 lipca 1656 r. Podz. 1: 47.000.
Bitwa pod Chocimem d. 11 listopada 1673 r. Podz. 1: 200.000.
Bitwa pod Wiedniem d. 12 września 1683 r. Podz. 1: 500.000.
- 14. Polska w dobie rozbiorów (1770—1795).** Podz. 1: 6,000.000.
Opr. Wł. Semkowicz.
Mapka rozwoju Prus krzyżackich w XIII—XV w. Podz. 1: 6,000.000.
Bitwa pod Racławicami 4 kwietnia 1794 r. Podz. 1: 150.000.
Bitwa pod Maciejowicami 10 października 1795 r. Podz. 1: 400.000.
Plan Gdańska w r. 1639. Podz. 1: 150.000.
Plan Torunia w r. 1658 (z czasu oblężenia Szwedów przez wojska polskie i sprzymierzone). Podz. 1: 60.000.
- 15. Europa zachodnia w czasie wojen napoleońskich.** Podziałka 1: 7,500.000. *Opr. Cz. Nanke.*
Italia po pokoju w Campo-Formio 1797—1801. Podz. 1: 12,500.000.
- 16. Europa w XIX w.** *Opr. Cz. Nanke.*
Podział polityczny Europy według postanowień kongresu wiedeńskiego 1815. Podz. 1: 21,000.000.
Jednoczenie Italji:
1. Italia od 1815—1859(60).
2. Italia od 1861—1866.
3. Italia po r. 1866(70).

Powstawanie państw narodowych na półwyspie Bałkańskim:

1. Półwysep Bałkański w połowie w. XIX.

2. Półwysep Bałkański z końcem w. XIX.

Pogranicze francusko-niemieckie w 1870/71 r.

17. Ziemie polskie w pierwszej ćwierci XIX w. Podz. 1 : 6,000.000.

Opr. Wł. Semkowicz.

Rzeczpospolita Krakowska. Podz. 1: 1,500.000.

Bitwa pod Raszynem 19 kwietnia 1809 r. Podz. 1: 100.000.

Bitwa pod Grochowem 25 lutego 1831 r. Podz. 1: 300.000.

Bitwa pod Ostrołęką. Sytuacja w dn. 26 maja 1831 r. o g. 11-tej. Podz. 1 : 100.000.

Bitwa warszawska w d. 6 i 7 września 1831 r. Sytuacja w przededniu szturm
rosyjskiego. Podz. 1: 120.000.

Plan Warszawy w r. 1762. Podz. 1: 80.000.

18. Europa przed wybuchem wojny powszechnej 1914. Podz.

1 : 15,000.000. *Opr. Cz. Nanke.*

19. Polska odradzająca się (1914—1921). Podz. 1 : 6,000.000. *Opr.*

Wł. Semkowicz.

Teren plebiscytowy w Prusach Wsch. i Zach. oraz Wolne Miasto Gdańsk. Podz.
1: 3,000.000.

Górny Śląsk. Podz. 1: 3,000.000.

Śląsk Cieszyński. Podz. 1: 1,500.000.

Orawa i Spisz. Podz. 1: 2,500.000.

Odsiecz Lwowa 21—22 listopada 1918 r. Podz. 1: 75.000.

Bitwa pod Warszawą w sierpniu 1920 r. Podz. 1: 3,000.000.

Przed użyciem atlasu należy poprawić:

13. Polska w w. XVII. Mapka boczna, przedstawiająca Bitwę pod Chocimem: datę 1675 poprawić na 1673.

19. Polska odradzająca się (1914—1921). W legendzie poprawić daty traktatu brzeskiego z Ukrainą i traktatu z Rosją na r. 1918.

CZESŁAW NANKE

PROWINCJE B. CESARSTWA RZYMSKIEGO
PO R. 476

Nazwa ludu, wytłoczona kropkowanymi literami, oznacza dawniejszą, opuszczoną już przez niego siedzibę.

Wędrowki ludów przed r. 476:

Germanów: Wizygotów (---), Ostrogotów (---), Wandalów i Swewów (---), Anglo-Sasów i Jutów (---)

Hunów: (---)

W nazwach łacińskich czytają:
 ae oe jak e th jak t ph jak f
 e przed spółgłoskami i przed a o u jak k
 s między samogłoskami jak z
 Końcówka -nsis jest przymiotnikowa np.: Cartagi-niensis = kartagiński i t. p.

Inf. = Inferior (Dolny) Sup. = Superior (Górny)
 L. = Lacus (Jezioro) Minor = Mniejszy





CZESŁAW NANKE

MONARCHJA FRANKOŃSKA ZA KAROLINGÓW



PODZIAŁ DZIEDZICTWA LOTARJUSZA z końcem w. IX. Burgundie przedur. i zajur. z Prowansją utworzyły później (1092) jedno królestwo.

PAŃSTWO WK.-MORAWSKIE za Świętopełka (871 - 894)

Kraje podległe zwierzchnictwu Cesarstwa Wsch.-Rzymskiego. (Chorwacja od pocz. w. X zupełnie niezależna.)



MONARCHJA FRANKONSKA za Karolingów

Podziałka 1 : 6,500,000

- Granice Monarchji za Karola W. przed Karolem W.
- Granice nabyte przez Karola W.
- Granice prowincji
- .. krajów, podległych Marchji Friulskiej
- Podział Monarchji na mocy traktatu w Verdun, 843
- Wschodnia granica części Karola Łyso
- Granice części Lotarjusza
- Zachodnia granica części Ludwika Niemca

WŁADYSŁAW SEMKOWICZ

SŁOWIAŃSZCZYŻNA ZACHODNIA
I WSCHODNIA W WIEKU X



SŁOWIAŃSZCZYŻNA
zachodnia i wschodnia
w wieku X

**KOLEBKĄ PRASŁOWIAN
w Europie**
(w I tysiącleciu przed Chr.)
Podziałka 1:20.000.000



**SŁOWIAŃSZCZYNA
zachodnia i wschodnia
w wieku X.**

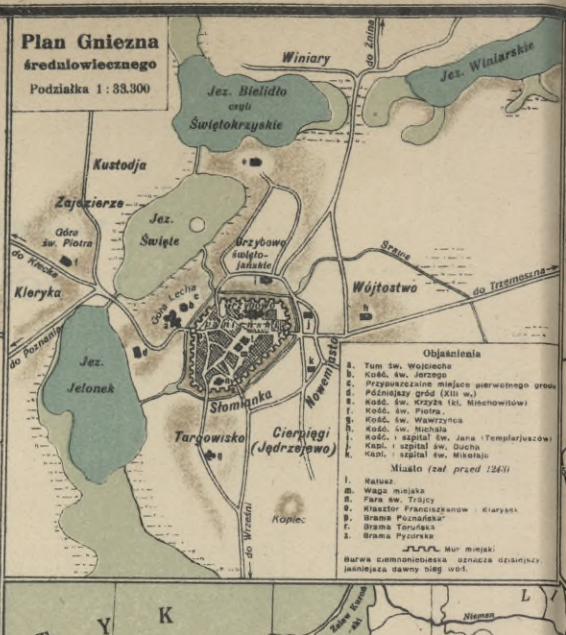
Podziałka 1:6.000.000
100 50 100 200 km

- Słowianie zachodni
- Lechici (Polabianie, Pomorzanie, Polacy)
- Serbowie i Łużycanie (górni i dolni)
- Czechy i Słowacy
- Słowianie wschodni (Ruś)

WŁADYSŁAW SEMKOWICZ

POLSKA ZA BOLESŁAWA CHROBREGO





CZESŁAW NANKE

EUROPA W CZASIE WALKI PAPIESTWA Z CESARSTWEM
I W CZASIE WYPRAW KRZYŻOWYCH (W. XI—XIII)



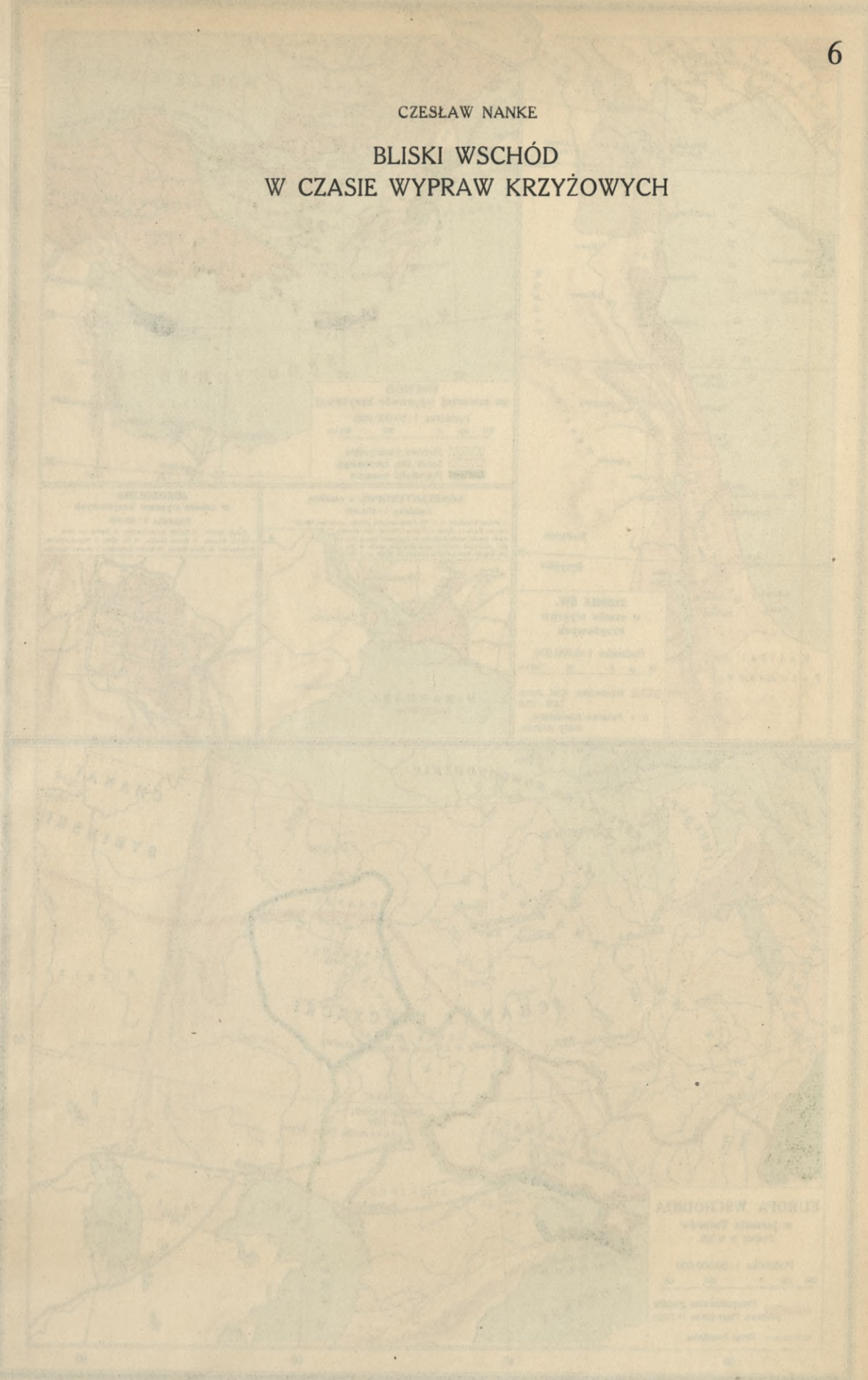
EUROPA w czasie walki papieżstwa z cesarstwem i wypraw krzyżowych W. XI—XIII.

Podziałka 1:11,000,000

- ++++ Granice Kalifatu Kordobańskiego w XI w.
w XII w.
 - Część Kalif. Kord. zdob. przez chrześcijan w XIII w.
 - Ważn. obszary zdob. przez Normanów (IX—XII w.)
 - Posiadłości słodjalne pierwszych Kapetyngów
 - Granice posiadłości królów w drugiej poł. XII w.
angielskich we Francji (po bitwie pod Bouvines 1214)
 - Granice Cesarstwa Rzymsk. Nar. Niem.
 - Późniejsze w nich zmiany
 - Maksymalne granice państwa Bolesława Chr.
 - △ Miasta włoskie, które wywodziły się z pod zwierzchnictwa cesarskiego jako samodzielne republiki.
- Uwaga: Na Rusi oznaczono tylko niektóre księstwa.



CZESŁAW NANKE
BLISKI WSCHÓD
W CZASIE WYPRAW KRZYŻOWYCH



Jeruzalem
Świątynia Salomona
Mury Jeruzalemskie
Kościół Grobu Świętego
Kościół Wniebowstąpienia Pańskiego
Kościół Pięćdziesiątnicy

Województwo Syrijskie
Województwo Palestyńskie
Województwo Egiptowski

Państwo Krzyżackie
Państwo Sycylijskie
Państwo Antiocheńskie
Państwo Jerozolimskie

Województwo Armenijskie
Województwo Gruzjijskie

Legenda
Kolorowe linie i punkty
oznaczają granice państw
i miejscowości. Linie przerywane
oznaczają granice województw.
Kolorowe obszary oznaczają
państwa krzyżackie, sycylijskie,
antiocheńskie i jerozolimskie.



WŁADYSŁAW SEMKOWICZ

POLSKA DZIELNICOWA OKOŁO R. 1250





WŁADYSŁAW SEMKOWICZ
POLSKA ZA KAZIMIERZA WIELKIEGO

CZESŁAW NANKE

EUROPA W OKRESIE WIELKICH SOBORÓW
I REFORMACJI (W. XV—XVI)



EUROPA

w okresie wielkich soborów i reformacji. W. XV—XVI.

Podziałka 1:11.500.000.

100 200 300 400 km

- Księstwa duchowne i ważniejsze posiadłości kościelne w Niemczech.
- Ziemie litewsko-polskie, utracone na rzecz Moskwy.
- Granica polsko-lit. z pocz. w. XV.
- " " " " przed unią lubelską.
- " " " " po unii lubelskiej.
- Bezpośrednie posiadłości Cesarstwa Bizant. przed r. 1453.
- Państwo tureckie przed r. 1453.
- Zdobytcie tureckie w 2-giej poł. w. XV.
- w. XV: w. XVI: Lenna tureckie.
- Lenna zmienne (tur.-węg.-polsk.).

Uwaga: Na obszarze Niemiec oznaczono tylko najważniejsze księstwa.



CZESŁAW NANKE

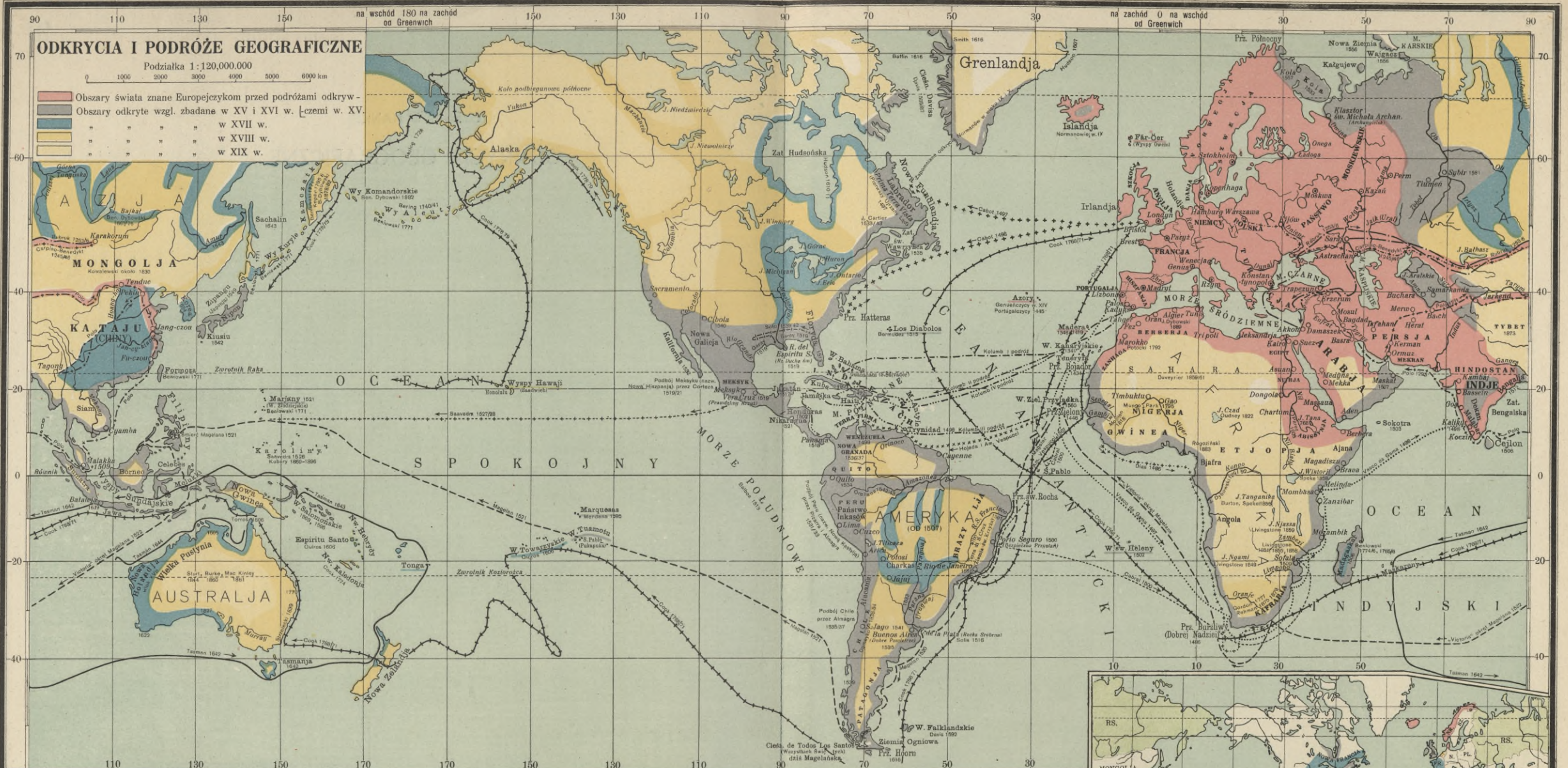
ODKRYCIA GEOGRAFICZNE

ODKRYCIA I PODRÓŻE GEOGRAFICZNE

Podziałka 1:120.000.000

0 1000 2000 3000 4000 5000 6000 km

- Obszary świata znane Europejczykom przed podróżami odkryw.
- Obszary odkryte wzgl. zbadane w XV i XVI w. (czerni w. XV.)
- Obszary odkryte w XVII w.
- Obszary odkryte w XVIII w.
- Obszary odkryte w XIX w.



Podróże w głąb Azji w średnich wiekach:

- +---+---+ Carpino Jan de Piano i Benedykt Polak, franciszkanie, 1245-46.
- Rubruk (Rubruquis) Wilhelm, franciszkanin belgijski, 1253-56.
- +---+---+ Polo Marek (z ojcem Mikołajem i wujem Maffeo), Wenecjanin, 1271-95.

Odkrywczy portugalscy:

- +---+---+ Dias Bartolmiej, sierp. 1486 - grudz. 1487.
- Vasco da Gama, marz. 1497 - wrzes. 1499.
- Cabra Piotr Alwar, marz. 1500 - maj 1501.
- +---+---+ Vespu ci Amerigo, maj 1501 - wrzes. 1502.

Odkrywczy hiszpańscy:

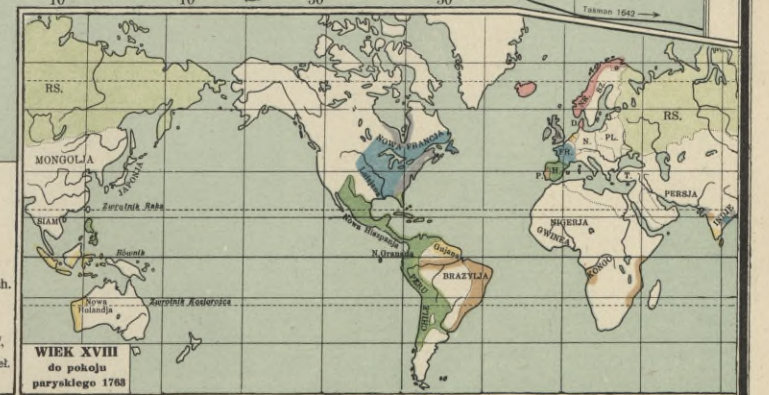
- Kolumb (Colombo) Krzysztof, I podróż: sierp. 1492 - marz. 1493.
- " " " " II podróż: wrzes. 1493 - czerw. 1496.
- " " " " III podróż: maj 1498 - listop. 1500.
- " " " " IV podróż: maj 1502 - listop. 1504.
- ***** Hojeda Alfons i Vespucci Amerigo, maj 1499 - czerw. 1500.
- Magelan (Magalhaes) Ferdynand i Cano Jan Seb. na okręcie „Victoria”, wrzes. 1519 - wrzes. 1522.
- +---+---+ Saavedra Alwar, 1527 - 1528.

Inni odkrywcy:

- +---+---+ Cabot (Caboto) Jan, Genuńczyk w służbie ang., 1497 i 1498.
 - Tasman Abel, Holender, 1642-43 i 1644.
 - +---+---+ Cook Jakób, Anglik, 1768-71 i 1776-79.
- Nazwiska innych podróżników umieszczone na obszarach przez nich odkrytych, wzgl. zbadanych.

Podróżnicy polscy (w Azji badacze - wygnajcy polityczni)

Beniowski Maurycy August, Dybowski Benedykt, Dybowski Jan, Domeyko Ignacy, Kopcé Józef, Kowalewski Józef, Kubary Jan, Potocki Jan, Rehman Antoni, Rogoziński Stefan, Strzelecki Paweł.



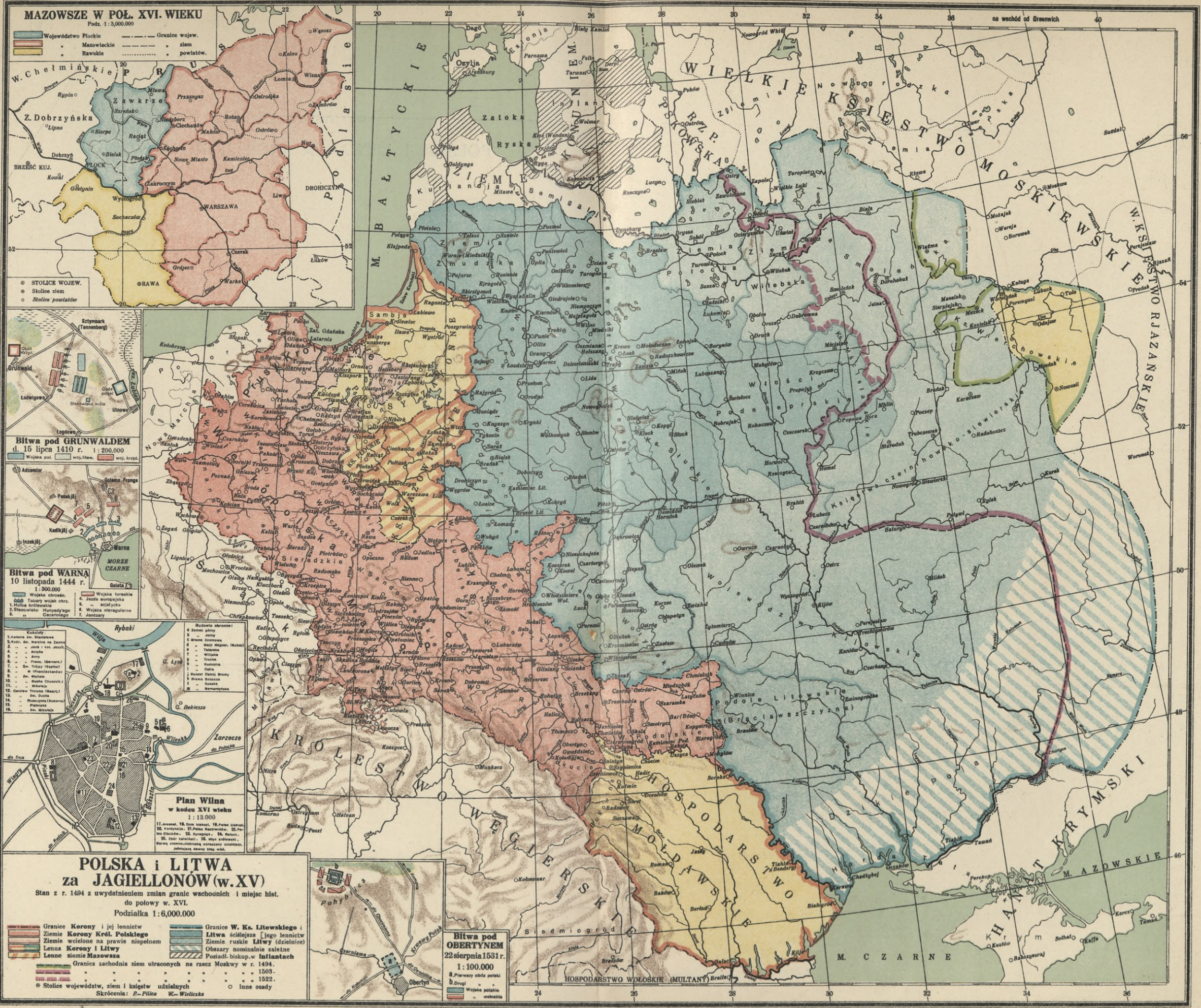
POSIADŁOŚCI

- portugalskie
- hiszpańskie
- francuskie
- angielskie
- holenderskie
- rosyjskie
- duńskie

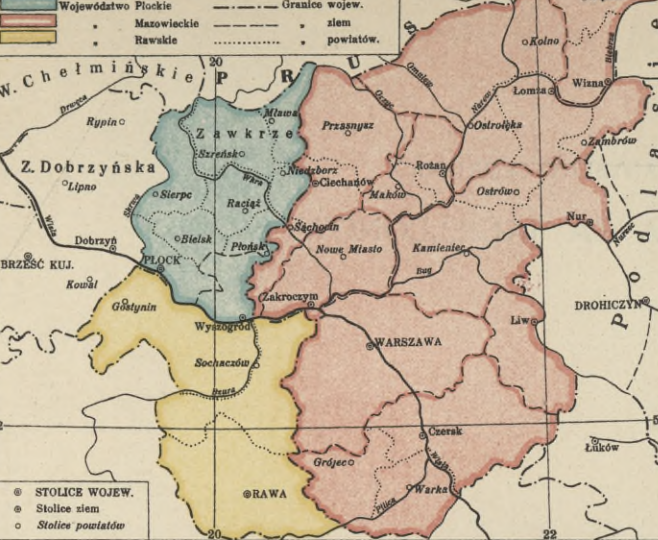


WŁADYSŁAW SEMKOWICZ

POLSKA I LITWA ZA JAGIELLONÓW (W. XV)



MAZOWSZE W POL. XVI. WIEKU
Podz. 1:3,000,000



Bitwa pod GRUNWALDEM
d. 15 lipca 1410 r. 1:200,000



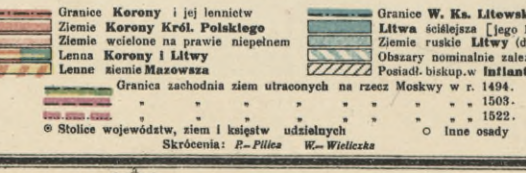
Bitwa pod WARNĄ
10 listopada 1444 r. 1:300,000



Plan Wilna
w końcu XVI wieku
1:13,000

POLSKA i LITWA
za JAGIELLONÓW (w. XV)

Stan z r. 1494 z uwzględnieniem zmian granic wschodnich i miejsc hist. do połowy w. XVI.
Podziałka 1:6,000,000



CZESŁAW NANKE

EUROPA ŚRODKOWA w w. XVII i XVIII



EUROPA ŚRODKOWA

po „wojnie trzydziestoletniej“

Podziałka 1 : 11,500,000

Skróty: Ks.W. = Ks. Werden Ks.P. = Ks. Parmy Ks.M. = Ks. Mantui Ks.Md. = Ks. Modeny Mf. = Ks. Montferatu (do Mantui)

Graniec posiadłości Habsb. austr. Graniec posiadłości Hohenzollern. brandenb. Nabytki francuskie w pokoju pirenajskim, 1659

Uwaga: Na obszarze Niemiec oznaczono tylko ważniejsze krolestwa.



EUROPA ŚRODKOWA

w okresie „świetłego absolutyzmu“

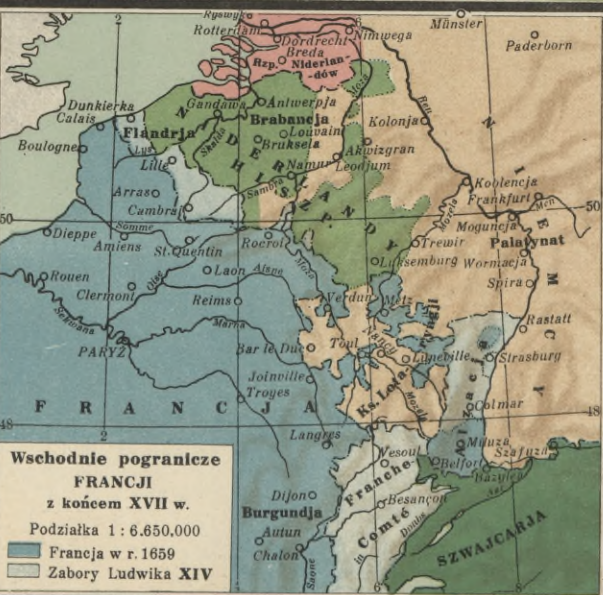
(2-ga połowa w. XVIII do r. 1789.)

Podziałka 1 : 11,500,000

Skróty: Ks.O. = Ks. Oldenburg Ks.P. = Ks. Parmy Ks.M. = Ks. Mantui Ks.Md. = Ks. Modeny

Posiadłości Habsburgów austr. Graniec Cesarstwa Rz. N. Niem.

Uwaga: Na obszarze Niemiec oznaczono tylko ważniejsze krolestwa.



Wschodnie pogranicze FRANCJI z końcem XVII w. Podziałka 1 : 6,650,000. Francja w r. 1659. Zabory Ludwika XIV.



ŚLĄSK po pokoju wrocławskim, 1742. Podziałka 1 : 3,350,000. Granice Śląska.



STANY ZJEDNOCZONE AMERYKI PÓLN. z końcem w. XVIII. Podziałka 1 : 26,700,000. Obszar pierwszych 13-ty państw związku. Najważniejsze z nich: 1. Massachusetts, 2. Nowy Jork, 3. Pensylwanija, 4. Wirginia, 5. Karolina Płn., 6. Karolina Płd., 7. Georgia. Obszar odstąpiony Stanom przez Anglię w r. 1783, na którym zorganizowały się dalsze państwa związkowe. Posiadłości: hiszpańskie, angielskie, francuskie.

WŁADYSŁAW SEMKOWICZ

P O L S K A W X V I I W .

POLSKA W XVII W.
WŁADYSŁAW SEMKOWICZ
WYDAWCA: WYDZIAŁ HISTORII I GEOGRAFII
UNIWERSYTETU WARSZAWSKIEGO
WARSZAWA 1954



WŁADYSŁAW SEMKOWICZ

POLSKA W DOBIE ROZBIORÓW

1770—1795



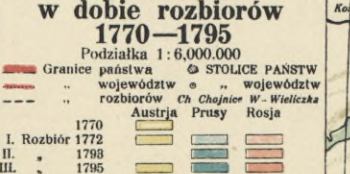
**MAPKA ROZWOJU PRUS
KRZYŻACKICH W XIII—XV. W.**

Podziałka 1:6.000.000
 Nadania Konrada 1226—1230
 Zdobyte Krzyżaków do końca XIII w.
 w r. 1308
 Utraczone na rzecz Polski w r. 1466
 N - Nieszawa



**POLSKA
w dobie rozbiorów
1770—1795**

Podziałka 1:6.000.000
 Granice państwa
 województw
 rozbiorów Ch Chojnice W. Wieliczka
 Austria Prusy Rosja
 I. Rozbiór 1772
 II. 1793
 III. 1795



CZESŁAW NANKE

EUROPA ZACHODNIA
W CZASIE WOJEN NAPOLEOŃSKICH

EUROPA ZACHODNIA w czasie wojen napoleońskich

Podziałka 1 : 7,500.000

- Francja w r. 1789
- Kraje przyłączone do Francji do r. 1801
- " " " " " " " " 1812
- Państwa uznające zwierzchnictwo Napoleona
- Granice Związku Reńskiego



CZESŁAW NANKE
EUROPA w w. XIX



**Podział polityczny
EUROPY
według postanowień
kongresu wiedeńskiego
1815**

Podziałka 1 : 21.000.000
0 100 200 400 km

Granicie Związku
Niemieckiego



**POWSTAWANIE PAŃSTW NARODOWYCH
NA PÓLWYPIE BAŁKAŃSKIM**



**PÓLWYSEP
BAŁKAŃSKI
w połowie w. XIX**



**PÓLWYSEP
BAŁKAŃSKI
z końcem w. XIX**

JEDNOCZENIE WŁOCH



**ITALIA
od 1815—1859 (60)**



**ITALIA
od r. 1861—1866**



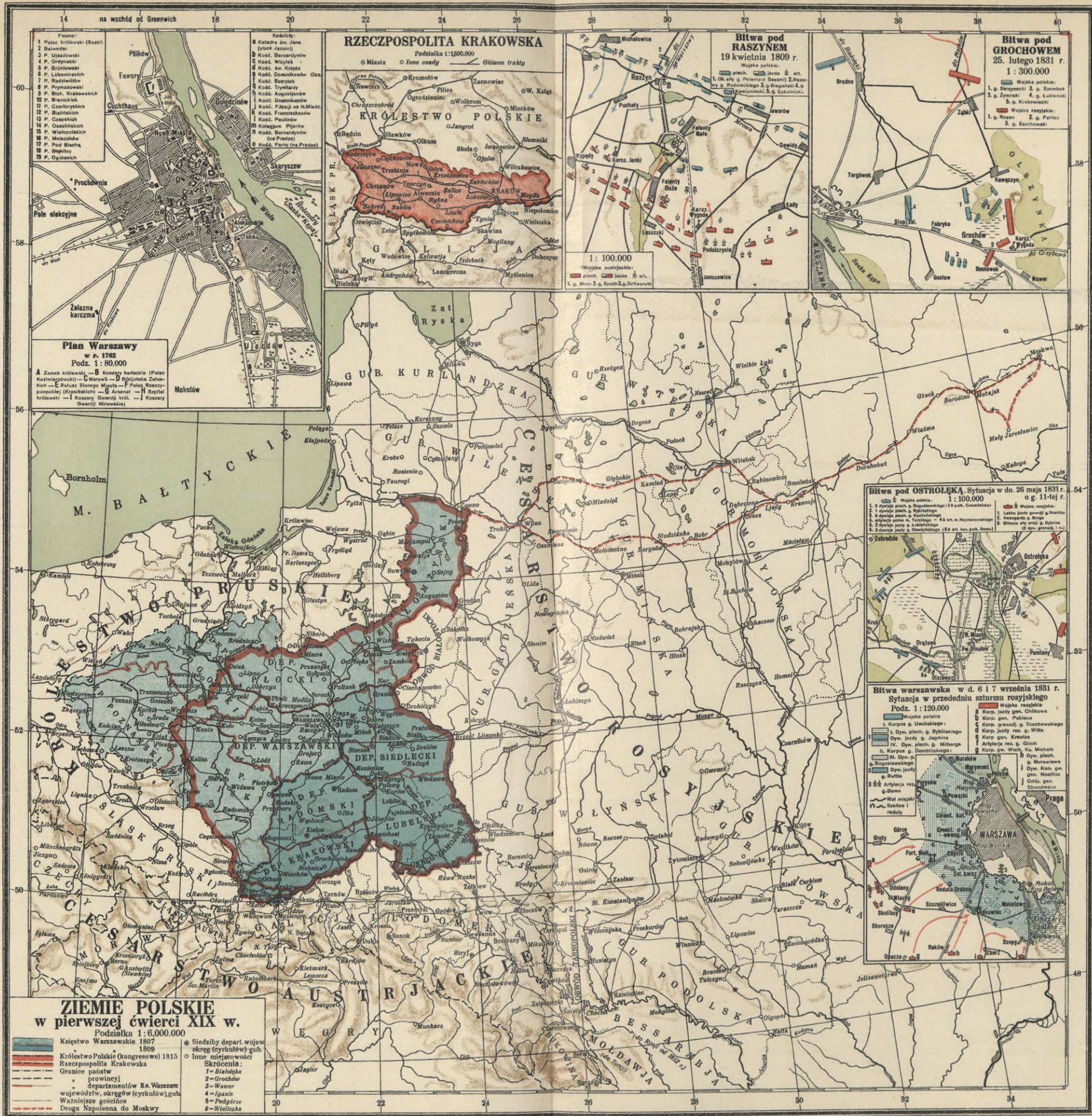
**ITALIA
po r. 1866 (70).**



**POGRANICZE
FRANC.-NIEM.
W 1870/71 R.**

WŁADYSŁAW SEMKOWICZ

ZIEMIE POLSKIE
W PIERWSZEJ ĆWIERCI XIX W.



- Pałace:**
- 1 Pałac królewski (Saska)
 - 2 Belweder
 - 3 Pałac Saski
 - 4 P. Ordynacki
 - 5 P. Brühlowski
 - 6 P. Lubomirski
 - 7 P. Radziwiłłowski
 - 8 P. Prymasowski
 - 9 P. Bisk. Krakowski
 - 10 P. Brackich
 - 11 P. Czartoryskich
 - 12 P. Bielskich
 - 13 P. Czajkowskich
 - 14 P. Ossolińskich
 - 15 P. Wielopolskich
 - 16 P. Mniszków
 - 17 P. Pod Bielką
 - 18 P. Dębskich
 - 19 P. Gójskich

- Kościóły:**
- 1 Katedra św. Jana (obok Jerozolimski)
 - 2 Kościół św. Ducha
 - 3 Kościół św. Władysława
 - 4 Kościół św. Krzysztofa
 - 5 Kościół św. Anny
 - 6 Kościół św. Marii
 - 7 Kościół św. Józefa
 - 8 Kościół św. Michała
 - 9 Kościół św. Katarzyny
 - 10 Kościół św. Barbary
 - 11 Kościół św. Krzysztofa
 - 12 Kościół św. Józefa
 - 13 Kościół św. Michała
 - 14 Kościół św. Katarzyny
 - 15 Kościół św. Barbary
 - 16 Kościół św. Józefa
 - 17 Kościół św. Michała
 - 18 Kościół św. Katarzyny
 - 19 Kościół św. Barbary

Plan Warszawy
w r. 1782
Podz. 1: 80.000

A Zamek królewski — B Koszary kadetckie (Pałac Kazimierzowski) — C Marywil — D Biskupiaka Zaluski — E Ratusz Starego Miasta — F Pałac Rzeczypospolitej (Krańskich) — G Arsenał — H Szpital królewski — I Koszary Gwardji król. — J Koszary Gwardji Mirowskiej

Bitwa pod OSTROŁĘKĄ Sytuacja w dn. 26 maja 1831 r. o g. 11-tej r.
1: 100.000

Wojna polska:
1. 3 dywizja płoch. g. Bogusławskiego (18 pułk. Czartoryski)
2. 1 dywizja płoch. g. Rybińskiego
3. 6 dywizja płoch. g. Kamienieckiego
4. 2 dywizja jazdy g. Tyszkiewicza — 4 art. w. Najmniejszego
5. 2 dywizja jazdy g. Lubieńskiego
6. 2 dywizja jazdy g. Szaryńskiego (22 art. kon. pułk. Bona)

Wojna rosyjska:
1. Łoza pułk. gwardji g. Bariatina
2. Awangarda g. Borja
3. Dywizja jazdy g. Gylbena
(8 dyw. gwardji, 1 in.)

Bitwa warszawska w d. 6 i 7 września 1831 r. Sytuacja w przedmiur szturmu rosyjskiego
Podz. 1: 120.000

Wojna polska:
1. Korpus g. Umińskiego
2. Dyw. płoch. g. Rybińskiego
3. Dyw. jazdy g. Jagmina
4. IV. Dyw. płoch. g. Miłborskiego
5. Korpus g. Dąbrowskiego
6. Dyw. p. g. Bogusławskiego
7. Dyw. jazdy g. Rybińskiego
8. g. Rutke
9. III. Korpus g. Dąbrowskiego
10. III. Dyw. p. g. Bogusławskiego
11. III. Dyw. p. g. Bogusławskiego
12. III. Dyw. p. g. Bogusławskiego

Wojna rosyjska:
1. Korpus gen. Chitkova
2. Korpus gen. Pahlisa
3. Korpus gen. g. Szachowskiego
4. Korpus jazdy gen. g. Witte
5. Korpus gen. Kreutzera
6. Artylerja gen. g. Glinka
7. Korpus gen. Wierzy. Ka. Michala
8. Dyw. płoch. g. Murawiewa
9. Dyw. kon. gen. Nozdrza
10. Dyw. gen. Stremann

ZIEMIE POLSKIE
w pierwszej ćwierci XIX w.
Podziałka 1: 6.000.000

Księstwo Warszawskie 1807
Królestwo Polskie (kongresowe) 1815
Rzeczpospolita Krakowska
Granice państw
prowinjów
departamentów Ks. Warszaw.
województw, okręgów (cyrkulów) gub.
Województwa gólskie
Druga Napoleona do Moskwy

Siedziby depart. wojew. okręg. (cyrkulów) gub.
Inne miejscowości Skroćenia:
1 = Białobłota
2 = Grochów
3 = Wawer
4 = Ipanie
5 = Podgórze
6 = Włocławka

Wszelkie prawa zastrzeżone

Wydawnictwo: KSIĄŻNICA-ATLAS
Zjednoczone Zakłady Kartograficzne i Wydawnicze T. N. S. W.
Lwów-Warszawa

CZESŁAW NANKE

EUROPA
PRZED WYBUCEM WOJNY
POWSZECHNEJ
1914



EUROPA przed wybuchem wojny powszechnej 1914

Podziałka 1 : 15,000.000

Fronty bojowe
w listopadzie r. 1917



WŁADYSŁAW SEMKOWICZ

POLSKA ODRADZAJĄCA SIĘ (1914—1921)





TEREN PLEBISYTOWY W PRUSACH WSCH. I ZACH. oraz WOLNE MIASTO GDAŃSK

1:3,000,000
 Obszar zamieszany przez Polaków (w zwartej masie)
 Granice Prus i Polski wedle Traktatu Wersalskiego (28. VI. 1919)
 Granica północna obszaru plebiscytowego
 Granica wyznaczona decyzją Rady Ambasadorów (12 VIII. 1920 r.)
 Granice Wolnego Miasta Gdańska

GÓRNY ŚLĄSK

1:3,000,000
 Obszar zamieszany przez Polaków w zwartej masie
 Dawna granica G.
 Śliska (przed r. 1918)
 Granica zachodnia obszaru plebiscytowego
 Granica wyznaczona decyzją Rady Ambasadorów (20. X. 1921)

ŚLĄSK CIESZYŃSKI

1:1,500,000
 Obszar zamieszany przez Polaków w zwartej masie
 Dawna granice krajów (przed r. 1918)
 Granica wedle ugody polsko-czeskiej z 8. XI. 1918 r.
 Granica wyznaczona decyzją Rady Najw. 28. VII. 1920 r.

ORAWA I SPISZ

1:2,500,000
 Obszar zamieszany przez Polaków w zwartej masie
 Dawna granice Galicji i Węgier (przed r. 1918)
 Granica obszaru plebiscytowego
 Granica obecna wedle decyzji Rady Najw. 28. VII. 1920 r.

Bitwa pod WARSZAWĄ w sierpniu 1920 r.

1:5,000,000
 Sytuacja wojsk polskich 16 sierpnia
 Sytuacja wojsk rosyjskich 16 sierpnia
 Sytuacja wojsk polskich 22 sierpnia
 Sytuacja wojsk rosyjskich 22 sierpnia
 Strzałki oznaczają kierunki natarć

ODSIECZ LWOWA 21-22. listopada 1918 r.

1:75,000
 Obszar miasta w rękach polskich
 Główne punkty oparcia polskie
 Obszar miasta w rękach ukraińskich
 Główne punkty oparcia ukraińskie
 Linie ciągłe oznaczają kierunek natarcia d. 21. XI.
 Linie przerywane oznaczają kierunek natarcia d. 22. XI.

POLSKA ODRADZAJĄCA SIĘ 1914-1921

Podziałka 1:6,000,000
 Obszar Polski z 1916 r. / okupacja niemiecka austriacka
 tymczasowego Zarządu ziem wschodnich (1918/20)
 plebiscytowy
 Polski wedle traktatów (wersalskiego i ryskiego) oraz rozstrzygnięć Rady Najw. gnieź Rady Najw. gnieź Rady Najw. gnieź Rady Najw.
 granice państw przed wojną światową
 granice państw zaboru przed wojną światową
 tymczasowych zarządów
 traktatu brzeskiego z Ukrainą (9. II. 1917) i Rosją (3. III. 1917)
 tymczasowe wschodnie Polski wyznaczone przez Radę Najw. 8. XII. 1919
 Fronty wojenne:
 Najdalszy zasięg armii rosyjskiej (kon. 1914)
 Front wojenny z początkiem maja r. 1915
 w końcu r. 1915
 po c. 1918
 Granice terenu okupacji I Polskiego Korpusu (Dowbora-Muśnickiego)
 Front wojska polskiego w przededniu ofensywy rosyj d. 14. maja 1920
 d. 19. sierpnia 1920.

S. 61

Wszystkie atlasy, mapki i mapy ściennie, wydane przez Sp. Akc. Książnica-Atlas, są polecane przez Min. W. R. i O. P. do użytku w szkołach powsz. i średnich.

KSIĄŻNICA - ATLAS S. A.

LWÓW, UL. CZARNECKIEGO L. 12 — WARSZAWA, UL. NOWY ŚWIAT L. 59

poleca

J. NATANSON-LESKI

SZKOLNY ATLAS HISTORYCZNY CZĘŚĆ I. DZIEJE STAROŻYTNE

5 mapek. Cena zł. 7·50.

Treść: **I. Ludy rasy białej.** a. Wschód starożytny w przeddzień powstania państwa perskiego, 1:15,000.000; b. Ludy rasy białej w VII wieku przed Chrystusem, 1:60,000.000; c. Palestyna, 1:2,500.000; d. Jerozolima, 1:25.000. — **II. Grecja w epoce wojen perskich.** a. Grecja w epoce wojen perskich, 1:3,000.000; b. Ateny starożytne, 1:50.000. c. Akropol za Peryklesa, 1:7.500; d. Okolice Aten, 1:300.000; e. Wojna peloponeska, 1:15,000.000. — **III. Epoka Aleksandra Wielkiego.** a. Świat grecki i Wschód zhellenizowany przed podbojem rzymskim, 1:25,000.000; b. Epoka Aleksandra Wielkiego, 1:17,000.000; c. Ojkumene według Herodota; Ojkumene według Eratostenesa. — **IV. Italja za rzeczypospolitej.** a. Ludy Italji w VI wieku przed Chr., 1:9,000.000; b. Italja za rzeczypospolitej, 1:4,000.000, c. Rzym starożytny, 1:50.000; d. Kapitol i Palatyn, 1:12.500; e. Okolice Rzymu, 1:750.000. — **V. Cesarstwo rzymskie.** a. Cesarstwo rzymskie, 1:15,000.000; b. Fragment t. zw. Tabula Peutingeriana.

Pojedyńcze mapki osobno do nabycia w cenie po zł. 1·50.

B. JANOWSKI

TABLICE SYNCHRONISTYCZNE DO DZIEJÓW POWSZECHNYCH

z uwzględnieniem najważniejszych dat z historii, literatury i kultury.

Cena zł. 2·80.

Najpraktyczniejszy i najbardziej celowi odpowiadający środek pomocniczy do opanowania dłuższych okresów lub całych dziejów powszechnych. Nadaje się szczególnie dla uczniów klas wyższych szkół średnich przy powtarzaniu materiału naukowego i dla kandydatów nauczycielskich do wszelkich egzaminów z historii. Pisemny papier i celowo pozostawione wolne miejsca pozwalają na uzupełnienie tekstu własnymi dopiskami.

J. WĄSOWICZ i A. ZIERHOFFER

ŚWIAT W CYFRACH

Rocznik 1932. Cena zł. 5·60.

Wydawnictwo to stanowi nie tylko celową i poleconą przez Min. W. R. i O. P. pomoc szkolną, ale i interesujące każdego obywatela najobfitsze źródło informacji cyfrowej o świecie wogóle, a o Polsce w szczególności.

Książnica-Atlas otrzymała złote medale za swe wydawnictwa kartograficzne na wystawie we Florencji w r. 1925 i na Powsz. Wystawie Kraj. w Poznaniu w r. 1929.

Wszystkie atlasy, mapki i mapy ścienna, wydane przez Sp. Akc. Książnica-Atlas, są polecane przez Min. W. R. i O. P. do użytku w szkołach powsz. i średnich.

KSIĄŻNICA-ATLAS S. A.

LWÓW, UL. CZARNIECKIEGO L. 12 — WARSZAWA, UL. NOWY ŚWIAT L. 59

poleca

MAPY ŚCIENNE HISTORYCZNE

<i>St. Arnold.</i> Polska piastowska w 4 ark., 1:1,000.000	38.—
<i>Cz. Nanke.</i> Europa za Karolingów	—
<i>Cz. Nanke.</i> Europa w czasie wypraw krzyżowych	—
<i>Cz. Nanke.</i> Europa w XIV wieku	—
<i>Cz. Nanke.</i> Europa w XVI wieku	—
<i>Cz. Nanke.</i> Europa środkowa w czasie wojny trzydziestoletniej	—
<i>Cz. Nanke.</i> Europa w XVIII wieku	—
<i>Cz. Nanke.</i> Europa w czasie wojen napoleońskich	—
<i>Cz. Nanke.</i> Europa w XIX wieku	—
<i>Cz. Nanke.</i> Mapa odkryć	—
<i>J. Natanson-Leski.</i> Polska w epoce mocarstwowej w 4 ark., 1:1,000.000	40.—
<i>W. Semkowicz.</i> Polska za Bolesława Chrobrego	—
<i>W. Semkowicz.</i> Polska za Kazimierza Wielkiego	—
<i>W. Semkowicz.</i> Polska w XVII wieku	—
<i>W. Semkowicz.</i> Rzeczpospolita Polska w r. 1771 z uwzględnieniem granic od początku XV wieku w 4 ark., 1:1,000.000	40.—
<i>W. Semkowicz.</i> Polska w rozbiorach	—
<i>W. Semkowicz.</i> Polska odradzająca się. 1914—1921	—

Mapy, przy których ceny nie podano, znajdują się w przygotowaniu.

MAPEŃ PODRĘCZNĄ HISTORYCZNĄ

<i>W. Semkowicz.</i> Polska w dobie królów elekcyjnych	—
--	---

ATLASY KRAJOZNAWCZE WOJEWÓDZKIE

<i>E. Romer i A. Jurczyński.</i> Atlas krajoznawczy wojew. łódzkiego	7.—
<i>E. Romer i T. Szumański.</i> Atlas krajoznawczy wojew. lwowskiego, stanisławowskiego i tarnopolskiego	7.—
<i>E. Romer i R. Danysz-Fleszarowa.</i> Atlas krajoznawczy województwa warszawskiego	7.—
<i>E. Romer i St. Pawłowski.</i> Atlas krajoznawczy województwa poznańskiego i pomorskiego	7.—
<i>E. Romer i S. Niemcówna.</i> Atlas krajoznawczy województwa krakowskiego, kieleckiego i śląskiego	7.—

Książnica-Atlas otrzymała złote medale za swe wydawnictwa kartograficzne na wystawie we Florencji w r. 1925 i na Powsz. Wystawie Kraj. w Poznaniu w r. 1929.

POLITECHNIKA KRAKOWSKA
BIBLIOTEKA GŁÓWNA

L. inw. 35 522

K/in. Zam. 480/55 20.000

Politechnika Krakowska
Biblioteka Główna



100000059823