



WYDZIAŁ INŻYNIERSTWA  
MISJONARZ  
KRAKÓW

WYDZIAŁ INŻYNIERSTWA  
MISJONARZ

00000

WYDZIAŁ INŻYNIERSTWA  
MISJONARZ

WYDZIAŁ INŻYNIERSTWA  
MISJONARZ

Biblioteka Politechniki Krakowskiej



10000248510

WILHELM STROMGHEIM  
ELEKTROARBEIT

1874 259 322

F. Nr. 20762



G. 38.  
—  
91

x  
1008.





WASSERKARTE  
DER  
NORDDDEUTSCHEN STROMGEBIETE

Maßstab 1: 200 000

42 BLATT NEBST EINER UEBERSICHTSKARTE

HERAUSGEGEBEN VOM  
KÖNIGLICH PREUSSISCHEN MINISTERIUM  
FÜR  
LANDWIRTSCHAFT, DOMÄNEN UND FORSTEN





16.  
Z. Nr. 20/62



# UEBERSICHTSBLATT der WASSERKARTE DER NORDDEUTSCHEN STROMGEBIETE.

42 Blatt im Maßstabe 1:200000 mit Flächeninhaltsverzeichnis.



1-42  
Nummern der Kartenblätter.

**II**  
Übersichtskarte  
des  
russischen Gebietes  
der Memel.  
Maßstab 1:1000000.

**42**  
Übersichtskarte  
des  
Weichselstromes  
in Russland  
u. Oesterreich.  
Maßstab 1:750000.  
**VI**

**XI**  
Übersichtskarte  
des  
böhmischen Gebietes  
der Elbe.  
Maßstab 1:1000000.

**XVII**  
Übersichtskarte  
des  
ausserpreussischen  
Gebietes  
des Rheins.  
Maßstab 1:1000000.

**Zeichen - Erklärung:**  
Landesgrenze  
Provinzgrenze  
Regierungsbezirksgrenze  
Größere Städte  
Wasserscheide der Stromgebiete  
Wasserscheide 1. Ordnung  
1 - XVIII Nummern der Stromgebiete  
(Vergleiche Blatt 1 der Hauptkarte).

**Bemerkung:**  
Die kleinen schwarzen Zahlen bezeichnen die Sektions-Nummern der Karte des Deutschen Reiches (Generalstabkarte) im Maßstabe 1:100000.  
Die Farben der Stromgebiete entsprechen den für die Hervorhebung der Hauptwasserscheiden in der Wasserkarte gewählten farbigen Standstreifen.

Herausgegeben vom Königlich Preussischen Ministerium für Landwirtschaft, Domänen u. Forsten, Berlin 1893.

Maßstab 1:2000000.  
Lith. Anst. v. Bogdan Gisevius, Berlin W Linkstr. 23.

938  
91







Einteilung der Stromgebiete:

- A. Gebiet der Ostsee.
- I. Die Küstenflüsse zwischen der russisch-preussischen Grenze und der Memel.
  - II. Die Memel.
  - III. Die Küstenflüsse zwischen Memel und Pregel.
  - IV. Der Pregel.
  - V. Die Küstenflüsse zwischen Pregel und Weichsel.
  - VI. Die Weichsel.
  - VII. Die Küstenflüsse zwischen Weichsel und Oder.
  - VIII. Die Oder.
  - IX. Die Küstenflüsse zwischen der Oder und der preussisch-dänischen Grenze.
- B. Gebiet der Nordsee.
- X. Die Küstenflüsse zwischen der dänisch-preussischen Grenze und der Elbe.
  - XI. Die Elbe.
  - XII. Die Küstenflüsse zwischen Elbe und Weser.
  - XIII. Die Weser.
  - XIV. Die Küstenflüsse zwischen Weser und Ems.
  - XV. Die Ems.
  - XVI. Die preussischen Flüsse zwischen Ems und Rhein.
  - XVII. Der Rhein.
  - XVIII. Die Maas.



Zeichenerklärung:

- natürlicher Wasserlauf
  - künstlicher Wasserlauf
  - Eisenbahnen
  - Landesgrenze
  - Provinzgrenze
  - Pegelstation
  - Regenmessstation mit Höhe des Regenmessers über N.N.
  - Städte ohne Stationen
  - Orte zur Benennung von Bädern
- Bemerkung: Die Höhenzahlen beziehen sich auf N.N.

Herausgegeben vom Königlich Preussischen Ministerium für Landwirtschaft, Domänen u. Forsten. Berlin 1893.

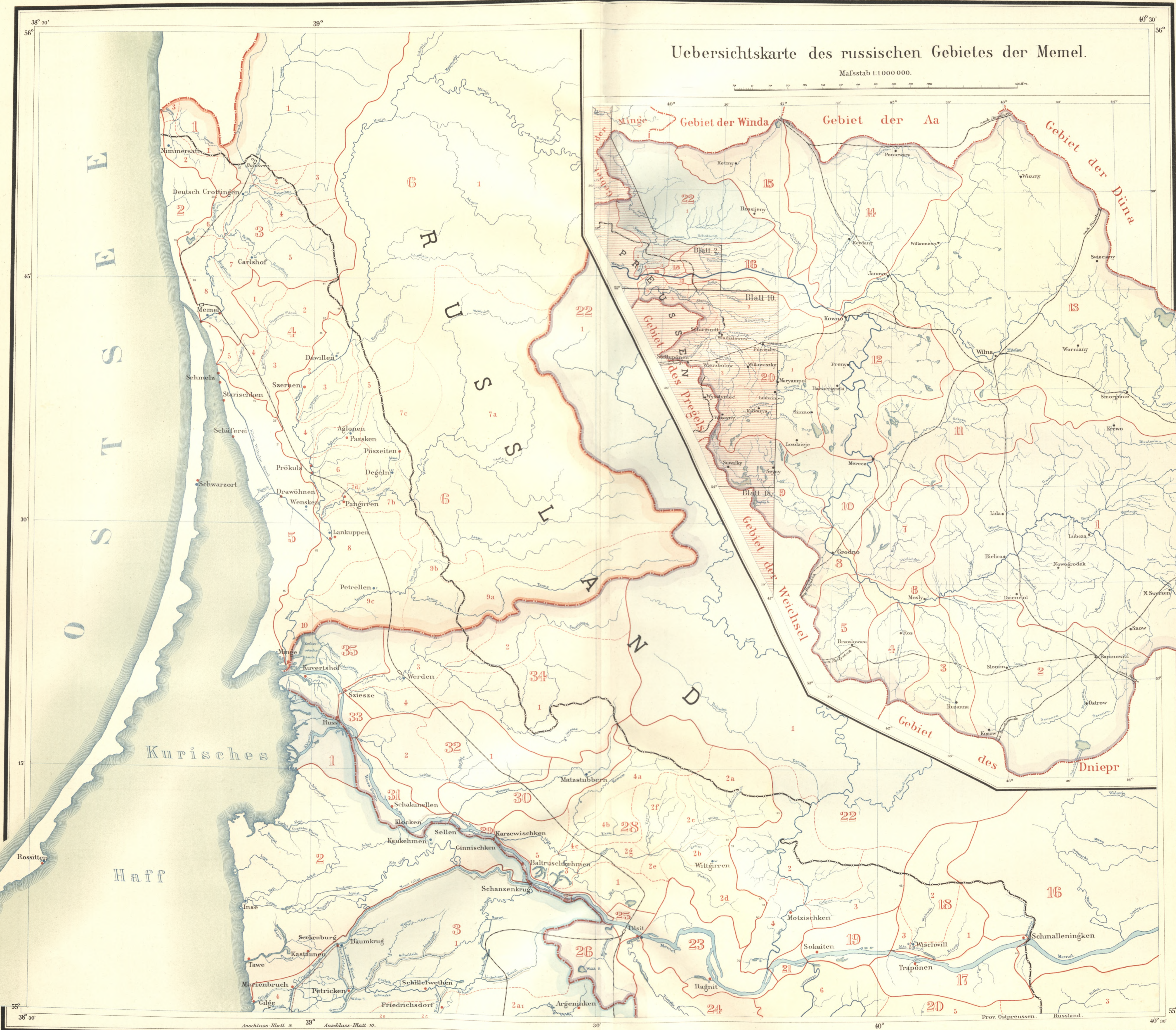
Mafsstab 1:200 000.

Bezeichnung der Wasserscheiden und Gebiete:

- Hauptströme bezw. Gruppen v. Küstenflüssen
  - Zuflüsse I. Ordnung
  - Zuflüsse II. Ordnung
  - Zuflüsse III. Ordnung
  - Zuflüsse IV. Ordnung
  - Zuflüsse V. Ordnung
  - Zuflüsse VI. Ordnung
- Bemerkung: Wenn ein Alphabet nicht ausreicht, so sind durch Punkte (a oder a u.s.w.) unterschiedene weitere Alphabete zu Hilfe genommen.







Uebersichtskarte des russischen Gebietes der Memel.

Mafsstab 1:1000 000.

38° 30' 56° 45° 30° 15° 55°

40° 30' 56° 45° 30° 15° 55°

Zeichenerklärung:

- natürlicher Wasserlauf
- künstlicher Wasserlauf
- Eisenbahnen
- Landesgrenze
- Provinzgrenze
- Pegelstation
- Regenmessstation mit Höhe des Regenmessers über N.N.
- Städte ohne Stationen
- Orte zur Benennung von Bächen

Bemerkung: Die Höhenzahlen beziehen sich auf N.N.

Herausgegeben vom Königlich Preussischen Ministerium für Landwirtschaft, Domänen u. Forsten. Berlin 1893.

Mafsstab 1:200000.

Bezeichnung der Wasserscheiden und Gebiete:

- Hauptbäche bzw. Gruppen v. Küstenflüssen
- Zuflüsse I. Ordnung
- Zuflüsse II. Ordnung
- Zuflüsse III. Ordnung
- Zuflüsse IV. Ordnung
- Zuflüsse V. Ordnung
- Zuflüsse VI. Ordnung

Bemerkung: Wenn ein Alphabet nicht ausreicht, so sind durch Punkte (a oder a u.s.w.) unterschiedene weitere Alphabete in Hülfe genommen.

Lith. Anst. v. Bogdan Goswos-Bern W. Linkatz 28.







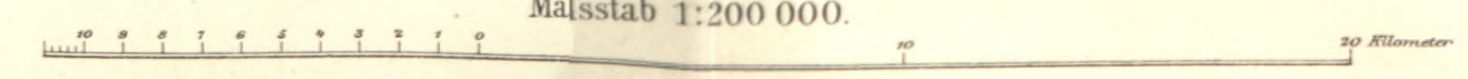


Zeichenerklärung:

- natürlicher Wasserlauf
  - künstlicher Wasserlauf
  - Eisenbahnen
  - Landesgrenze
  - Provinzgrenze
  - Pegelstation
  - Regenmessstation mit Höhe des Regenmessers über N.N.
  - Städte ohne Stationen
  - Orte zur Benennung von Bächen
- Bemerkung Die Höhensahlen beziehen sich auf N.N.

Herausgegeben vom Königlich Preussischen Ministerium für Landwirtschaft, Domänen u. Forsten. Berlin 1893.

Masstab 1:200 000.



Bezeichnung der Wasserscheiden und Gebiete:

- Hauptströme bzw. Gruppen v. Küstenflüssen
  - Zuflüsse I. Ordnung
  - Zuflüsse II. Ordnung
  - Zuflüsse III. Ordnung
  - Zuflüsse IV. Ordnung
  - Zuflüsse V. Ordnung
  - Zuflüsse VI. Ordnung
- Bemerkung: Wenn ein Alphabet nicht ausreicht, so sind durch Punkte (1a oder 1a.1 usw.) unterschiedene weitere Alphabete zu Hilfe genommen.







Zeichenerklärung:

- natürlicher Wasserlauf
  - künstlicher Wasserlauf
  - Eisenbahnen
  - Landesgrenze
  - Provinzgrenze
  - Pegelstation
  - Regenmessstation mit Höhe des Regenmessers über N.N.
  - Städte ohne Stationen
  - Orte zur Benennung von Bächen
- Bemerkung: Die Höhenzahlen beziehen sich auf N.N.

Herausgegeben vom Königlich Preussischen Ministerium für Landwirtschaft, Domänen u. Forsten. Berlin 1893.

Mafsstab 1:200 000.



Bezeichnung der Wasserscheiden und Gebiete:

- Hauptströme bzw. Gruppen- u. Küstenflüsse
  - 1, 2, 3 Zuflüsse I. Ordnung
  - 1, 2, 3 Zuflüsse II. Ordnung
  - 1a, 1b, 1c Zuflüsse III. Ordnung
  - 1a1, 1a2 Zuflüsse IV. Ordnung
  - 1a1a, 1a1b Zuflüsse V. Ordnung
  - 1a1a1, 1a1a2 Zuflüsse VI. Ordnung
- Bemerkung: Wenn ein Alphabet nicht ausreicht, so sind durch Punkte (3 oder 2 usw.) unterschiedene weitere Alphabete in Hilfe genommen.







**Zeichenerklärung:**

- natürlicher Wasserlauf
- künstlicher Wasserlauf
- Eisenbahnen
- Landesgrenze
- Provinzgrenze
- Pegelstation
- Regenmessstation mit Höhe des Regenmessers über N.N.
- Städte ohne Stationen
- Orte zur Benennung von Bächen

Bemerkung: Die Höhenzahlen beziehen sich auf N.N.

Herausgegeben vom Königlich Preussischen Ministerium für Landwirtschaft, Domänen u. Forsten. Berlin 1893.

Masstab 1:200 000.

Lith. Anst. v. Bogdan Gieseler, Berlin W. Linkstr. 23.

**Bezeichnung der Wasserscheiden und Gebiete:**

- Hauptströme beider Gruppen v. Küstenflüssen
- Zuflüsse I. Ordnung
- Zuflüsse II. Ordnung
- Zuflüsse III. Ordnung
- Zuflüsse IV. Ordnung
- Zuflüsse V. Ordnung
- Zuflüsse VI. Ordnung

Bemerkung: Wenn ein Alphabet nicht ausreicht, so sind durch Punkte (a oder a u.s.w.) unterschiedene weitere Alphabete an Stelle genommen.









Zeichenerklärung:

- |  |                        |  |  |
|--|------------------------|--|--|
|  | natürlicher Wasserlauf |  | Pegelstation   |
|  | künstlicher Wasserlauf |  | Regenmessstation mit Höhe des Regenmessers über N.N. |
|  | Eisenbahnen            |  | Städte ohne Stationen                                |
|  | Landesgrenze           |  | Orte zur Benennung von Bächen                        |
|  | Provinzgrenze          |  | Bemerkung: Die Höhenzahlen beziehen sich auf N.N.    |

Herausgegeben vom Königlich Preussischen Ministerium für Landwirtschaft, Domänen u. Forsten. Berlin 1893.

Mafsstab 1:200 000



Lith. Anst. v. Bogdan Gieseler, Berlin W. Linkstr. 29.

Bezeichnung der Wasserscheiden und Gebiete:

- |  |  |  |                                   |
|--|--|--|-----------------------------------|
|  | Hauptströme bezw. Gruppen v. Küstenflüssen |  | 1a1, 1a2 Zuflüsse IV. Ordnung     |
|  | 1, 2, 3 Zuflüsse I. Ordnung                |  | 1a1a, 1a1b Zuflüsse V. Ordnung    |
|  | 1, 2, 3 Zuflüsse II. Ordnung               |  | 1a1a', 1a1c' Zuflüsse VI. Ordnung |
|  | 1a, 1b, 1c Zuflüsse III. Ordnung           |  |                                   |

Bemerkung: Wenn ein Alphabet nicht ausreicht, so sind durch Punkte (a oder a u.a.w.) unterschiedene weitere Alphabete zu Hilfe genommen.








Zeichenerklärung:

- natürlicher Wasserlauf
  - künstlicher Wasserlauf
  - Eisenbahn
  - Landesgrenze
  - Provinzgrenze
  - Pegelstation
  - Regenmelstation mit Höhe des Regenmessers über N.N.
  - Städte ohne Stationen
  - Orte zur Benennung von Bächen
- Bemerkung: Die Höhenzahlen beziehen sich auf N.N.

Herausgegeben vom Königlich Preussischen Ministerium für Landwirtschaft, Domänen u. Forsten, Berlin 1893.

Maßstab 1:200 000.



Lith. Anst. v. Bogdan Gisevius, Berlin W Linkstr. 23

Bezeichnung der Wasserscheiden und Gebiete:

- Hauptströme bzw. Gruppen v. Küstenflüssen
  - 1, 2, 3 Zuflüsse I. Ordnung
  - 1, 2, 3 Zuflüsse II. Ordnung
  - 1a, 1b, 1c Zuflüsse III. Ordnung
  - 1a1, 1a2 Zuflüsse IV. Ordnung
  - 1a1c, 1a1p Zuflüsse V. Ordnung
  - 1a1a', 1a1a' Zuflüsse VI. Ordnung
- Bemerkung: Wenn ein Alphabet nicht ausreicht, so sind durch Punkte (a oder a u.s.w.) unterschiedliche weitere Alphabete in Hilfe genommen.







Zeichenerklärung:

- natürlicher Wasserlauf
  - künstlicher Wasserlauf
  - Eisenbahnen
  - Landesgrenze
  - Provinzgrenze
  - Pegelstation
  - Regenmelstation mit Höhe des Regenmessers über X.X.
  - Städte ohne Stationen
  - Orte zur Benennung von Bächen
- Bemerkung: Die Höhenzahlen beziehen sich auf X.X.

Herausgegeben vom Königlich Preussischen Ministerium für Landwirtschaft, Domänen u. Forsten. Berlin 1893.

Maßstab 1:200 000.

Lith. Anst. v. Bogdan Giesecke, Berlin W. Linkstr. 29.

Bezeichnung der Wasserscheiden und Gebiete:

- Hauptströme bzw. Gruppen v. Küstenflüssen
  - 1, 2, 3 Zuflüsse I. Ordnung
  - 1, 2, 3 Zuflüsse II. Ordnung
  - 1a, 1b, 1c Zuflüsse III. Ordnung
  - 1a1, 1a2 Zuflüsse IV. Ordnung
  - 1a1a, 1a1b Zuflüsse V. Ordnung
  - 1a1a', 1a1a'' Zuflüsse VI. Ordnung
- Bemerkung: Wenn ein Alphabet nicht ausreicht, so sind durch Punkte (a oder b, usw.) unterschiedene weitere Alphabete zu Hilfe genommen.










Zeichenerklärung:

- natürlicher Wasserlauf
  - künstlicher Wasserlauf
  - Eisenbahnen
  - Landesgrenze
  - Provinzgrenze
  - Pegelstation
  - Regenmessstation mit Höhe des Regenmessers über N.N.
  - Städte ohne Stationen
  - Orte zur Benennung von Bächen
- Bemerkung: Die Höhenzahlen beziehen sich auf N.N.

Herausgegeben vom Königlich Preussischen Ministerium für Landwirtschaft, Domänen u. Forsten. Berlin 1893.

Maßstab 1:200 000.

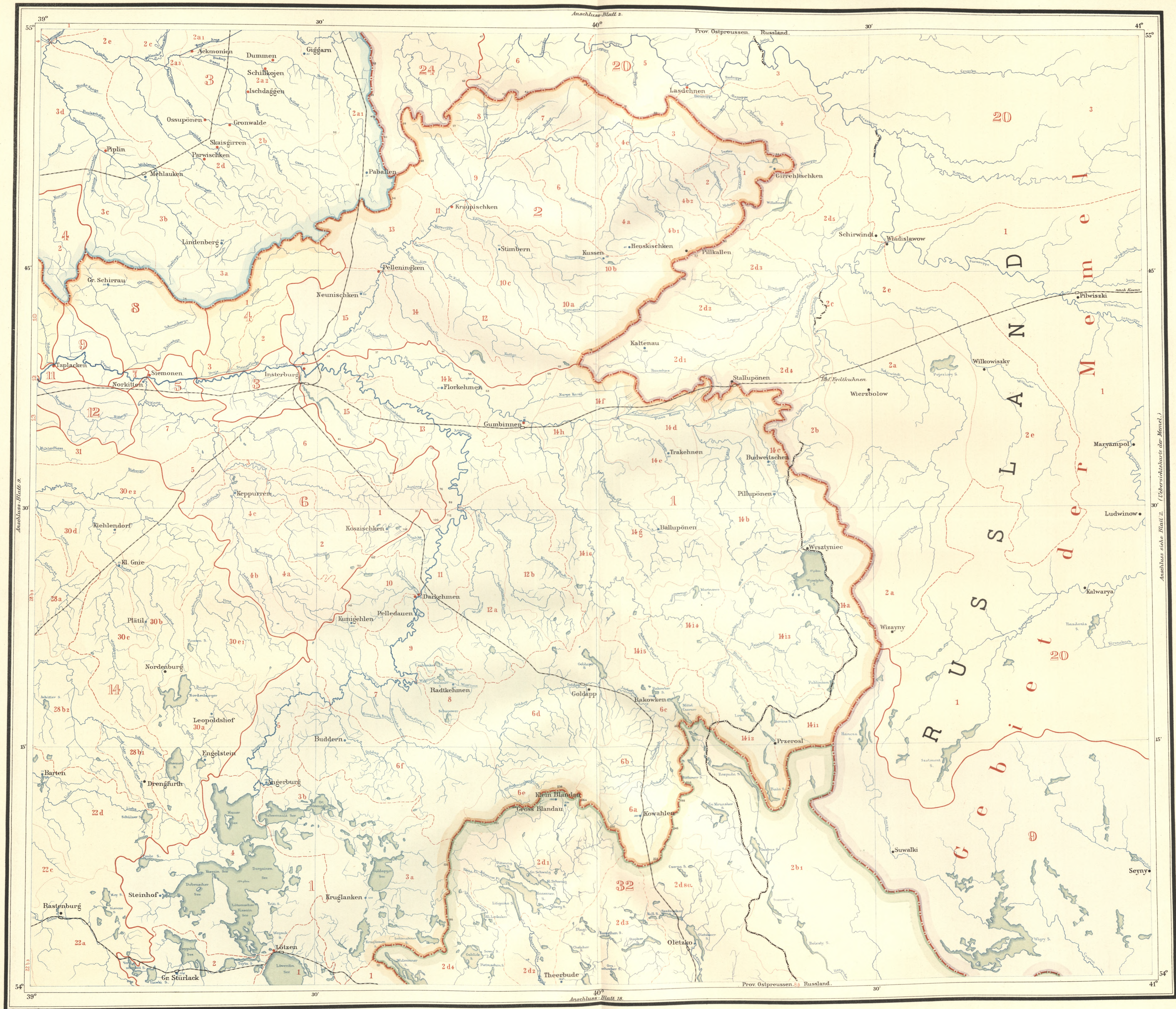


Bezeichnung der Wasserscheiden und Gebiete:

- Hauptströme bzw. Gruppen v. Küstenflüssen
  - 1, 2, 3 Zuflüsse I. Ordnung
  - 1, 2, 3 Zuflüsse II. Ordnung
  - 1a, 1b, 1c Zuflüsse III. Ordnung
  - 1a1, 1a2 Zuflüsse IV. Ordnung
  - 1a1a, 1a1b Zuflüsse V. Ordnung
  - 1a1a1, 1a1a2 Zuflüsse VI. Ordnung
- Bemerkung: Wenn ein Alphabet nicht ausreicht, so sind durch Punkte (a oder a.u.w.) unterschiedene weitere Alphabete an Hilfe genommen.








Zeichenerklärung:

- natürlicher Wasserlauf
  - künstlicher Wasserlauf
  - Eisenbahnen
  - Landesgrenze
  - Provinzgrenze
  - Pegelstation
  - Regenmessstation mit Höhe des Regennessers über N.N.
  - Städte ohne Stationen
  - Orte zur Benennung von Bächen
- Bemerkung: Die Höhenzahlen beziehen sich auf N.N.

Herausgegeben vom Königlich Preussischen Ministerium für Landwirtschaft, Domänen u. Forsten. Berlin 1893.

Maßstab 1:200 000.



Bezeichnung der Wasserscheiden und Gebiete:

- Hauptströme bzw. Gruppen v. Küstenflüssen
  - 1, 2, 3 Zuflüsse I. Ordnung
  - 1, 2, 3 Zuflüsse II. Ordnung
  - 1a, 1b, 1c Zuflüsse III. Ordnung
  - 1a1, 1a2 Zuflüsse IV. Ordnung
  - 1a1a, 1a1b Zuflüsse V. Ordnung
  - 1a1a1, 1a1a2 Zuflüsse VI. Ordnung
- Bemerkung: Wenn ein Alphabet nicht ausreicht so sind durch Punkte (z. B. 1a1a1a) unterschiedliche weitere Alphabete zu Hilfe genommen.









Herausgegeben vom Königlich Preussischen Ministerium für Landwirtschaft, Domänen u. Forsten. Berlin 1893.

Mafsstab 1:200 000.

<p><b>Zeichenerklärung:</b></p> <ul style="list-style-type: none"> <li> natürlicher Wasserlauf</li> <li> künstlicher Wasserlauf</li> <li> Eisenbahn</li> <li> Landesgrenze</li> <li> Provinzgrenze</li> <li> Pegelstation</li> <li> Regenmessstation mit Höhe des Regenmessers über N.N.</li> <li> Städte ohne Stationen</li> <li> Orte zur Benennung von Bächen</li> </ul> <p style="font-size: small;">Bemerkung Die Höhenzahlen beziehen sich auf N.N.</p>	<p><b>Bezeichnung der Wasserscheiden und Gebiete:</b></p> <ul style="list-style-type: none"> <li> Hauptströme beider Gruppen + Küstenflüssen</li> <li> 1, 2, 3 Zuflüsse I. Ordnung</li> <li> 1, 2, 3 Zuflüsse II. Ordnung</li> <li> 1a, 1b, 1c Zuflüsse III. Ordnung</li> <li> 1a1, 1a2 Zuflüsse IV. Ordnung</li> <li> 1a1c, 1a1p Zuflüsse V. Ordnung</li> <li> 1a1c, 1a1e Zuflüsse VI. Ordnung</li> </ul> <p style="font-size: x-small;">Bemerkung: Wenn ein Alphabet nicht ausreicht, so sind durch Punkte (a oder a u.) unterschiedliche weitere Alphabete zu Hilfe genommen.</p>
---	--

Lith. Anst. v. Bogdan Gusevius, Berlin W. Linkstr. 23.







Niederlande. Prov. Hannover.

Anschluss-Blatt II.






Zeichenerklärung:

- natürlicher Wasserlauf
  - künstlicher Wasserlauf
  - Eisenbahnen
  - Landesgrenze
  - Provinzgrenze
  - Pegelstation
  - Regenmessstation mit Höhe des Regenmessers über N.N.
  - Städte ohne Stationen
  - Orte zur Benennung von Bächen
- Bemerkung: Die Höhenzahlen beziehen sich auf N.N.

Herausgegeben vom Königlich Preussischen Ministerium für Landwirtschaft, Domänen u. Forsten, Berlin 1893.

Masstab 1:200 000.



Lith. Anst. v. Bogdan Gossens, Berlin W. Linkstr. 29.

Bezeichnung der Wasserscheiden und Gebiete:

- Hauptströme bzw. Gruppen v. Küstenflüssen
  - Zuflüsse I. Ordnung
  - Zuflüsse II. Ordnung
  - Zuflüsse III. Ordnung
  - Zuflüsse IV. Ordnung
  - Zuflüsse V. Ordnung
  - Zuflüsse VI. Ordnung
- Bemerkung: Wenn ein Alphabet nicht ausreicht, so sind durch Punkte (z. B. a1a2a3) unterschiedene weitere Alphabete in Höhe genommen.









Zeichenerklärung:

- natürlicher Wasserlauf
  - künstlicher Wasserlauf
  - Eisenbahnen
  - Landesgrenze
  - Provinzgrenze
  - Pegelstation
  - Regenmessstation mit Höhe des Regenmessers über N.N.
  - Städte ohne Stationen
  - Orte zur Benennung von Bächen
- Bemerkung: Die Höhenzahlen beziehen sich auf N.N.

Herausgegeben vom Königlich Preussischen Ministerium für Landwirtschaft, Domänen u. Forsten, Berlin 1893.

Mafsstab 1:200 000.

Lith. Anst. v. Bogdan & Söhne, Berlin W. Linkstr. 29.

Bezeichnung der Wasserscheiden und Gebiete:

- Hauptströme bzw. Gruppen v. Küstenflüssen
  - 1, 2, 3 Zuflüsse I. Ordnung
  - 1, 2, 3 Zuflüsse II. Ordnung
  - 1a, 1b, 1c Zuflüsse III. Ordnung
  - 1a1, 1a2 Zuflüsse IV. Ordnung
  - 1a1c, 1a1g Zuflüsse V. Ordnung
  - 1a1c', 1a1c'' Zuflüsse VI. Ordnung
- Bemerkung: Wenn ein Alphabet nicht ausreicht, so sind durch Punkte (a1c' a1c'') unterschiedene weitere Alphabete zu Hilfe genommen.








Zeichenerklärung:

- natürlicher Wasserlauf
  - künstlicher Wasserlauf
  - Eisenbahnen
  - Landesgrenze
  - Provinzgrenze
  - Pegelstation
  - Regenmessstation mit Höhe des Regennessers über N.N.
  - Städte ohne Stationen
  - Orte zur Benennung von Bächen
- Bemerkung: Die Höhenzahlen beziehen sich auf N.N.

Herausgegeben vom Königlich Preussischen Ministerium für Landwirtschaft, Domänen u. Forsten. Berlin 1893.

Mafsstab 1:200 000.

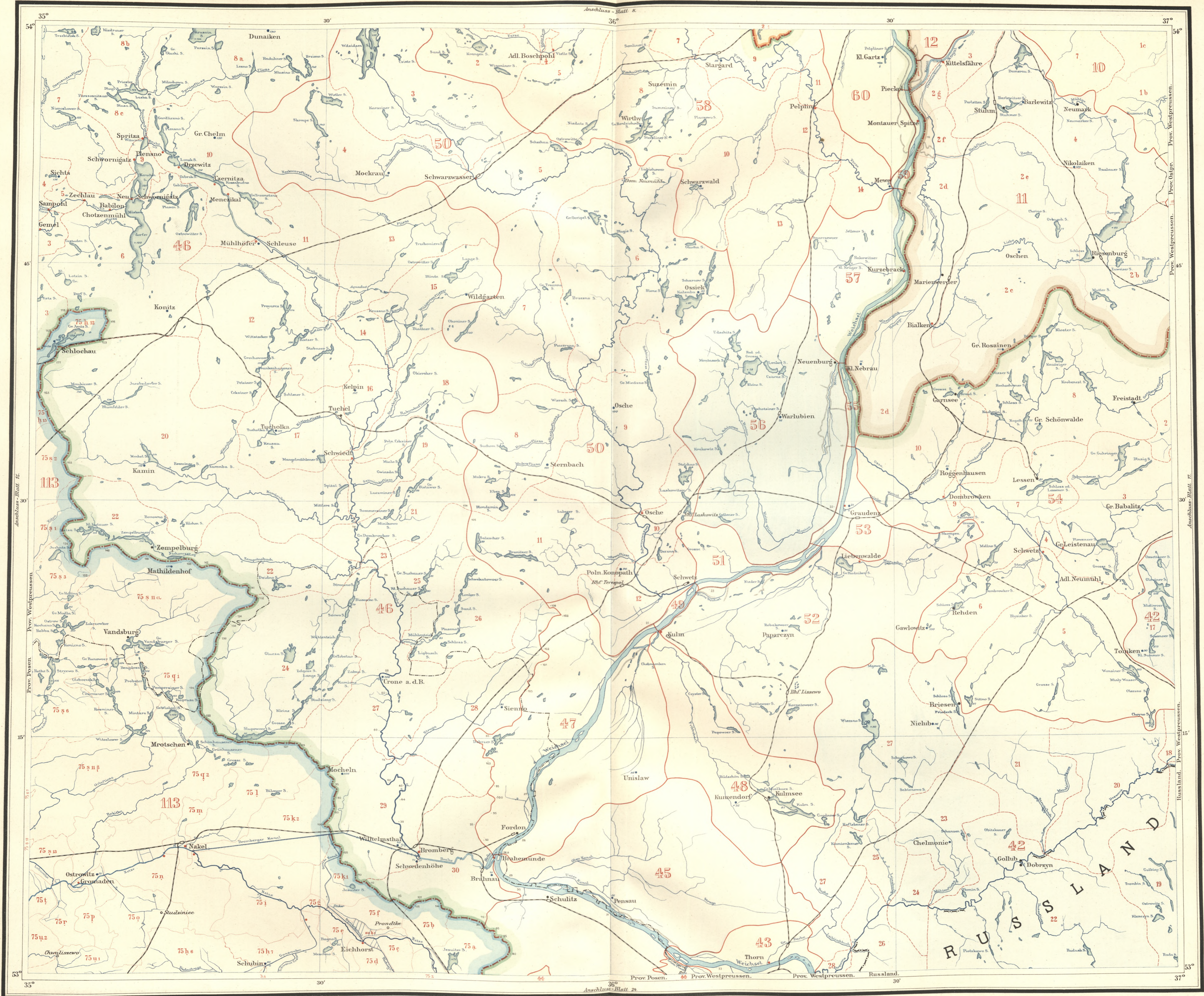


Bezeichnung der Wasserscheiden und Gebiete:

- Hauptströme bzw. Gruppen v. Küstenflüssen
  - Zuflüsse I. Ordnung
  - Zuflüsse II. Ordnung
  - Zuflüsse III. Ordnung
  - Zuflüsse IV. Ordnung
  - Zuflüsse V. Ordnung
  - Zuflüsse VI. Ordnung
- Bemerkung: Wenn ein Alphabet nicht ausreicht, so sind durch Punkte (a oder a u.s.w.) unterschiedliche weitere Alphabete in Höhe genommen.








Zeichenerklärung:

- natürlicher Wasserlauf
  - künstlicher Wasserlauf
  - Eisenbahnen
  - Landesgrenze
  - Provinzgrenze
  - Pegelstation
  - Regenmessstation mit Höhe des Regenmessers über N.N.
  - Städte ohne Stationen
  - Orte zur Benennung von Bächen
- Bemerkung: Die Höhenzahlen beziehen sich auf N.N.

Herausgegeben vom Königlich Preussischen Ministerium für Landwirtschaft, Domänen u. Forsten. Berlin 1893.

Masstab 1:200 000.



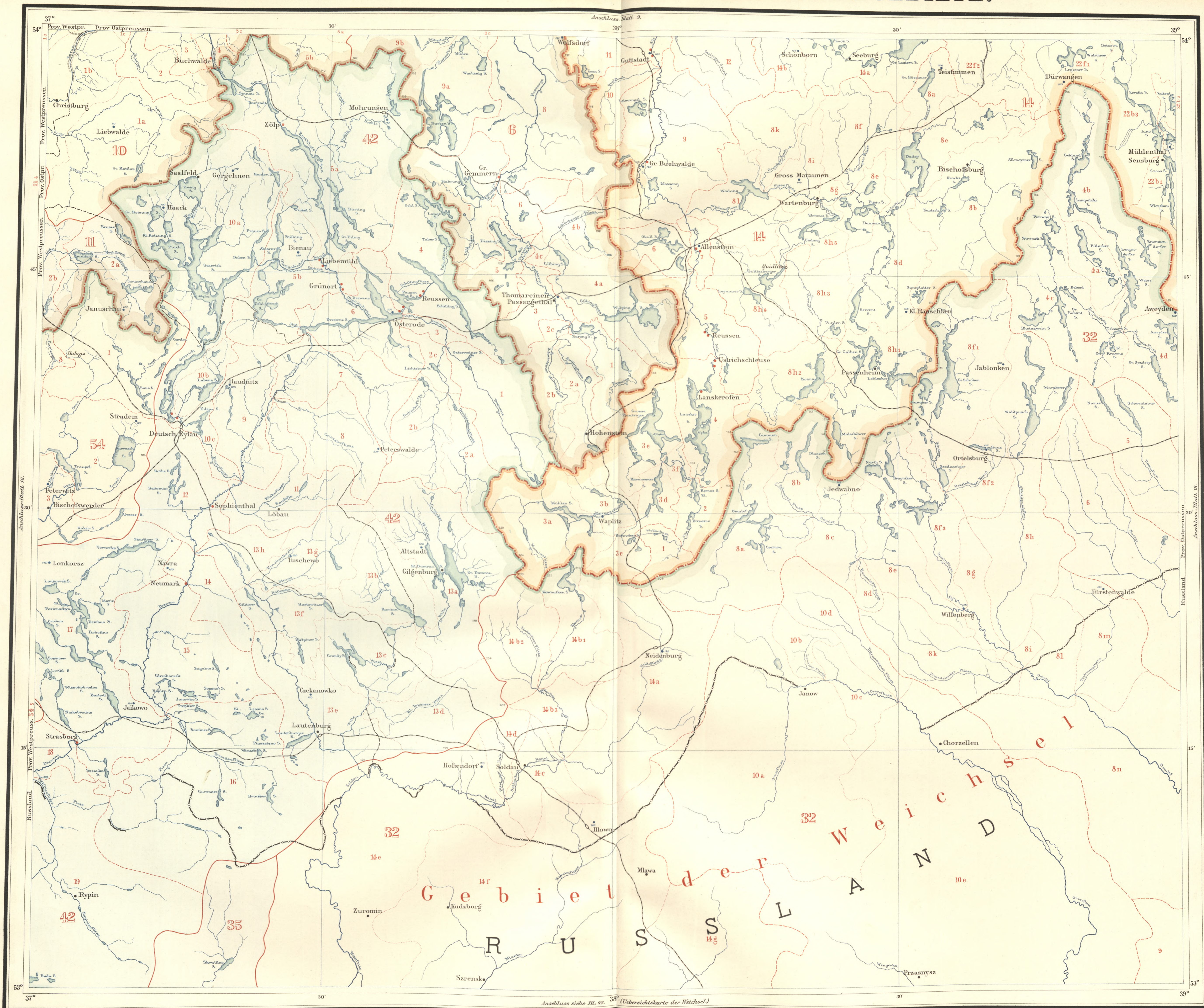
Bezeichnung der Wasserscheiden und Gebiete:

- Hauptströme bzw. Gruppen v. Küstenflüssen
  - 1, 2, 3 Zuflüsse I. Ordnung
  - 1, 2, 3 Zuflüsse II. Ordnung
  - 1a, 1b, 1c Zuflüsse III. Ordnung
  - 1a1, 1a2 Zuflüsse IV. Ordnung
  - 1a1a, 1a1b Zuflüsse V. Ordnung
  - 1a1a', 1a1a'' Zuflüsse VI. Ordnung
- Bemerkung: Wenn ein Alphabet nicht ausreicht, so sind durch Punkte (a oder a usw.) unterschiedene weitere Alphabete in Hülfe genommen.










Zeichenerklärung:

- natürlicher Wasserlauf
  - künstlicher Wasserlauf
  - Eisenbahnen
  - Landesgrenze
  - Provinzgrenze
  - Pegelstation
  - Regenmessstation mit Höhe des Regenmessers über N.N.
  - Städte ohne Stationen
  - Orte zur Benennung von Bächen
- Bemerkung: Die Höhenzahlen beziehen sich auf N.N.

Herausgegeben vom Königlich Preussischen Ministerium für Landwirtschaft, Domänen u. Forsten. Berlin 1893.

Masstab 1:200 000



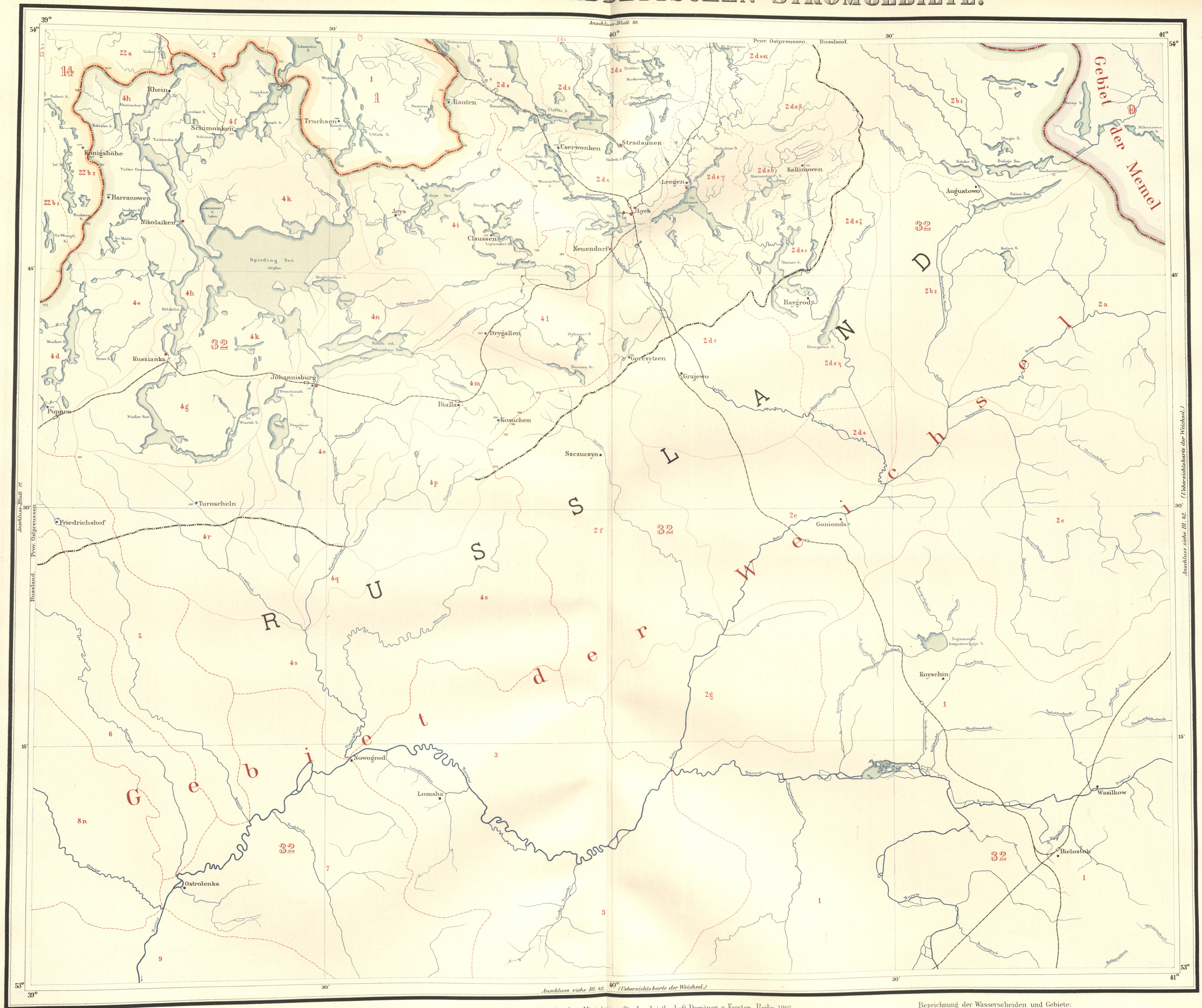
Lith. Anst. v. Bogdan Gisewski, Berlin W. Linkstr. 29.

Bezeichnung der Wasserscheiden und Gebiete:

- Hauptströme bzw. Gruppen v. Küstenflüssen
  - Zuflüsse I. Ordnung
  - Zuflüsse II. Ordnung
  - Zuflüsse III. Ordnung
  - Zuflüsse IV. Ordnung
  - Zuflüsse V. Ordnung
  - Zuflüsse VI. Ordnung
- Bemerkung: Wenn ein Alphabet nicht ausreicht, so sind durch Punkte (A oder A usw.) unterschiedene weitere Alphabete zu Hilfe genommen.







**Zeichenerklärung:**

- natürlicher Wasserlauf
- künstlicher Wasserlauf
- Eisenbahnen
- Landesgrenze
- Provinzgrenze
- Pegelstation
- Regenmessstation mit Höhe des Regenmessers über N.N.
- Städte ohne Stationen
- Orte zur Benennung von Bächen

Bemerkung: Die Höhenzahlen beziehen sich auf N.N.

Herausgegeben vom Königlich Preussischen Ministerium für Landwirtschaft, Domänen u. Forsten. Berlin 1893.

Mafsstab 1:200 000.



Lith. Anst. v. Bogdan Göttsche, Berlin W Linkstr. 23.

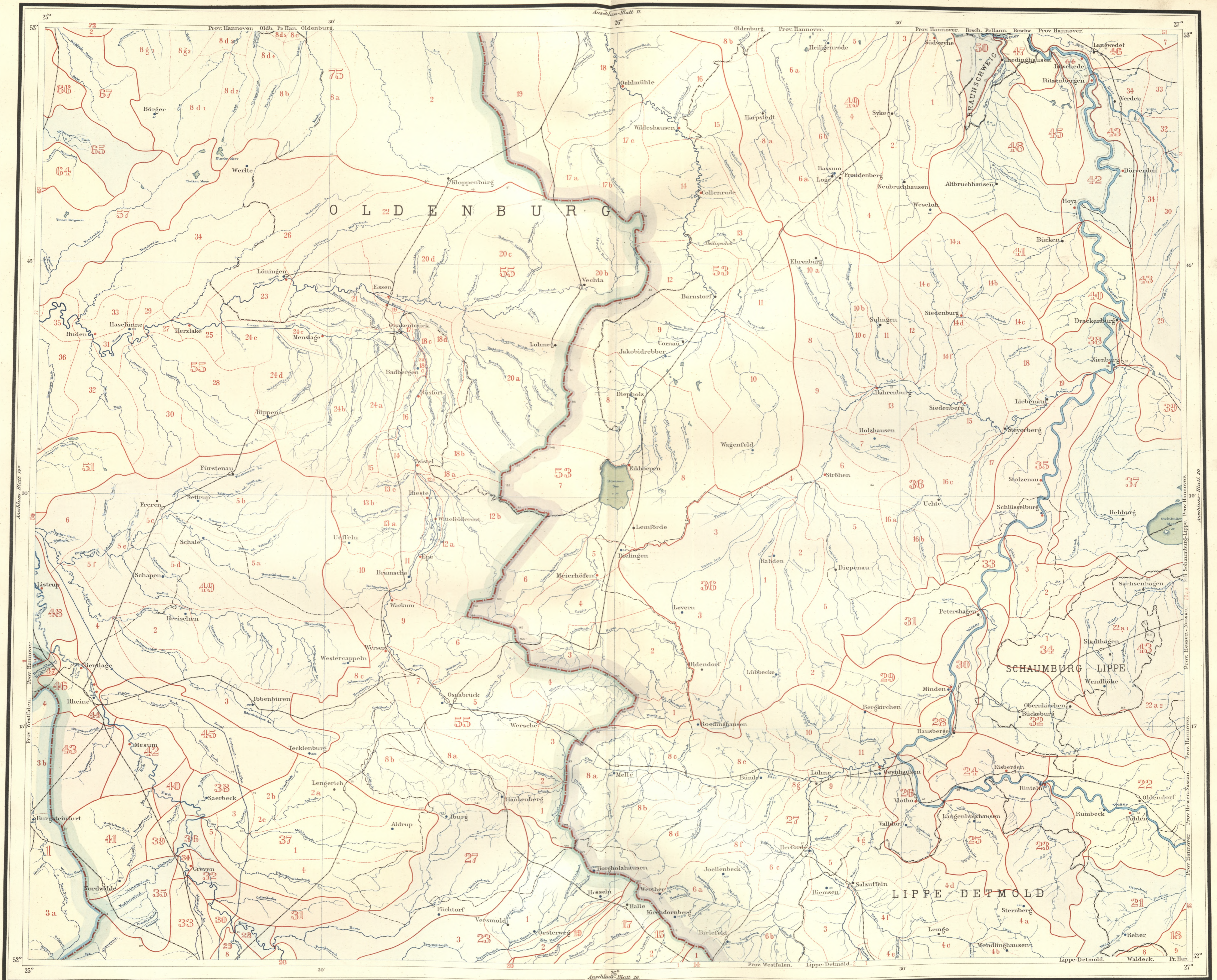
**Bezeichnung der Wasserscheiden und Gebiete:**

- Hauptströme bzw. Gruppen v. Küstenflüssen
- 1, 2, 3 Zuflüsse I. Ordnung
- 1, 2, 3 Zuflüsse II. Ordnung
- 1a, 1b, 1c Zuflüsse III. Ordnung
- 1a1, 1a2 Zuflüsse IV. Ordnung
- 1a1a, 1a1b Zuflüsse V. Ordnung
- 1a1a', 1a1a'' Zuflüsse VI. Ordnung

Bemerkung: Wenn ein Alphabet nicht ausreicht, so sind durch Punkte (a oder a u.s.w.) unterschiedene weitere Alphabete in Hülfe genommen.







Zeichenerklärung:

- natürlicher Wasserlauf
  - künstlicher Wasserlauf
  - Eisenbahnen
  - Landesgrenze
  - Provinzgrenze
  - Pegelstation
  - Regenmessstation mit Höhe des Regenmessers über N.N.
  - Städte ohne Stationen
  - Orte zur Benennung von Bächen
- Bemerkung: Die Höhenzahlen beziehen sich auf N.N.

Herausgegeben vom Königlich Preussischen Ministerium für Landwirtschaft, Domänen u. Forsten. Berlin 1893.

Masstab 1:200 000.

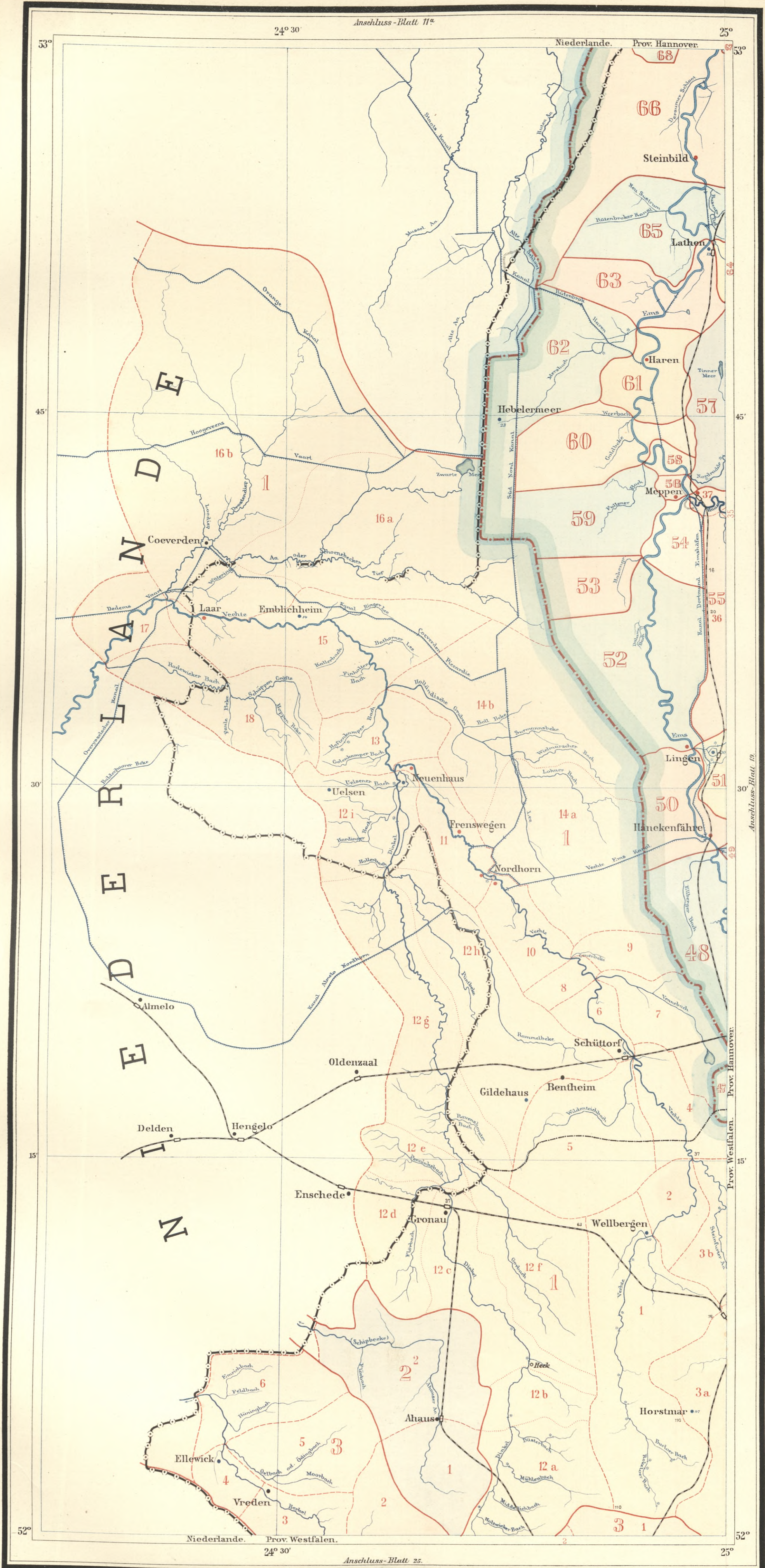


Bezeichnung der Wasserscheiden und Gebiete:

- Hauptströme bzw. Gruppen v. Küstenflüssen
  - 1, 2, 3 Zuflüsse I. Ordnung
  - 1, 2, 3 Zuflüsse II. Ordnung
  - 1a, 1b, 1c Zuflüsse III. Ordnung
  - 1a1, 1a2 Zuflüsse IV. Ordnung
  - 1a1a, 1a1b Zuflüsse V. Ordnung
  - 1a1a', 1a1a'' Zuflüsse VI. Ordnung
- Bemerkung: Wann ein Alphabet nicht ausreicht, so sind durch Punkte (a oder a u.s.w.) unterschiedliche weitere Alphabete zu Hilfe genommen.

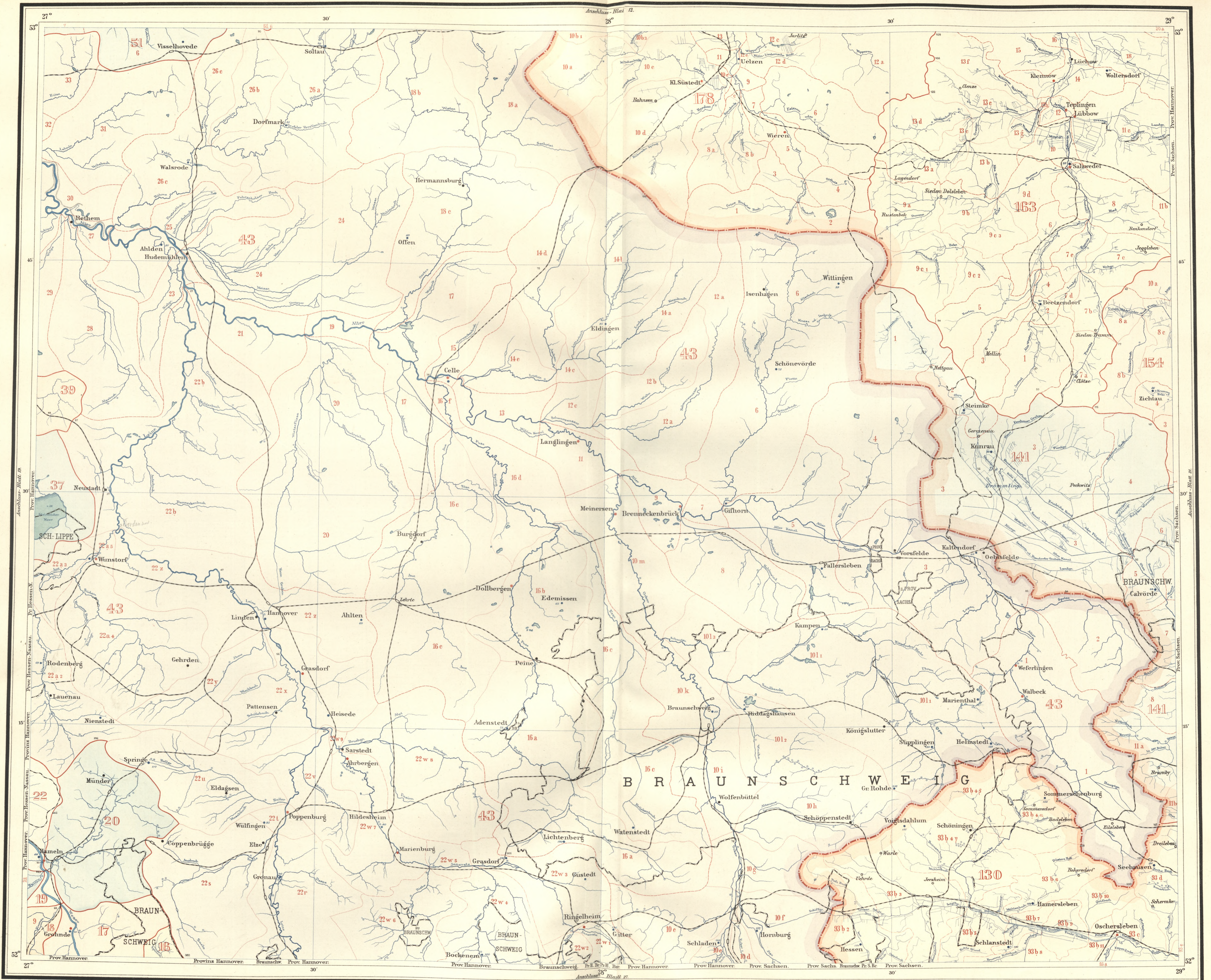












**Zeichenerklärung:**

- natürlicher Wasserlauf
- künstlicher Wasserlauf
- Eisenbahnen
- Landesgrenzen
- Provinzgrenzen
- Pegelstation
- Regenmessstation mit Höhe des Regenmessers über N.N.
- Städte ohne Stationen
- Orte zur Benennung von Bächen

Bemerkung Die Höhenzahlen beziehen sich auf N.N.

Herausgegeben vom Königlich Preussischen Ministerium für Landwirtschaft, Domänen u. Forsten. Berlin 1893.

Masstab 1:200 000.

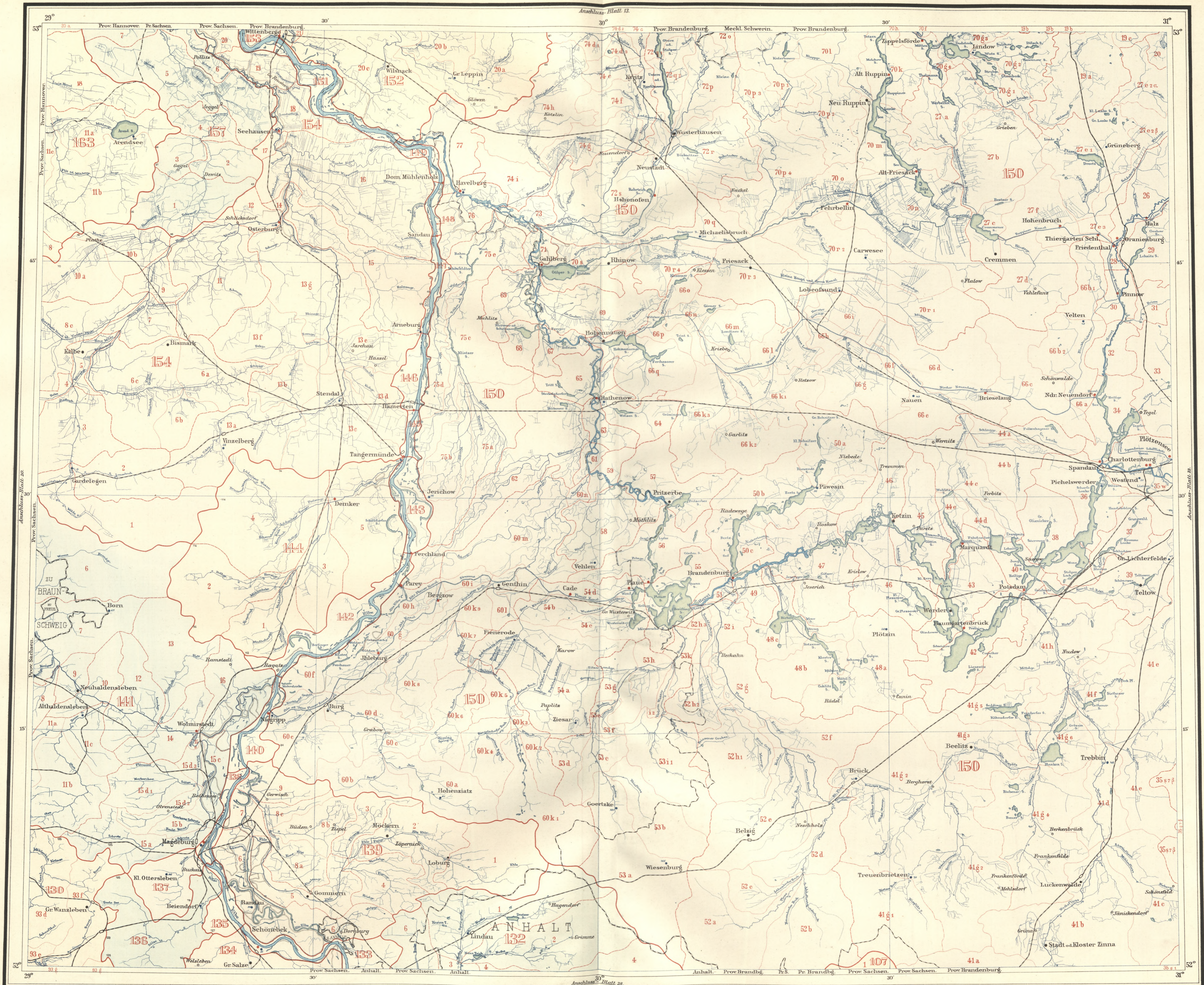
**Bezeichnung der Wasserscheiden und Gebiete:**

- Hauptströme bzw. Gruppen v. Küstenläufen
- 1, 2, 3 Zuflüsse I. Ordnung
- 1, 2, 3 Zuflüsse II. Ordnung
- 1a, 1b, 1c Zuflüsse III. Ordnung
- 1a1, 1a2 Zuflüsse IV. Ordnung
- 1a1a, 1a1b Zuflüsse V. Ordnung
- 1a1a1, 1a1a2 Zuflüsse VI. Ordnung

Bemerkung: Wenn ein Alphabet nicht ausreicht, so sind durch Punkte (a oder a usw.) unterschiedene weitere Alphabete zu Hilfe genommen.







**Zeichenerklärung:**

- natürlicher Wasserlauf
- künstlicher Wasserlauf
- Eisenbahnen
- Landesgrenze
- Provinzgrenze
- Pegelstation
- Regenmessstation mit Höhe des Regenmessers über N.N.
- Städte ohne Stationen
- Orte zur Benennung von Bächen

Bemerkung: Die Höhenzahlen beziehen sich auf N.N.

Herausgegeben vom Königlich Preussischen Ministerium für Landwirtschaft, Domänen u. Forsten, Berlin 1893.

Mastab 1:200 000.

**Bezeichnung der Wasserscheiden und Gebiete:**

- Hauptströme bezw. Gruppen v. Küstenflüssen
- 1, 2, 3 Zuflüsse I. Ordnung
- 1, 2, 3 Zuflüsse II. Ordnung
- 1a, 1b, 1c Zuflüsse III. Ordnung
- 1a1, 1a2 Zuflüsse IV. Ordnung
- 1a1a, 1a1b Zuflüsse V. Ordnung
- 1a1a', 1a1a'' Zuflüsse VI. Ordnung

Bemerkung: Wenn ein Alphabet nicht ausreicht, so sind durch Punkte (a oder a' usw.) unterchiedene weitere Alphabete an Höhe genommen.









**Zeichenerklärung:**

- natürlicher Wasserlauf
- künstlicher Wasserlauf
- Eisenbahnen
- Landesgrenze
- Provinzgrenze
- Pegelstation
- Regenmessstation mit Höhe des Regenmessers über N.N.
- Städte ohne Stationen
- Orte zur Benennung von Bächen

Bemerkung: Die Höhenzahlen beziehen sich auf N.N.

Herausgegeben vom Königlich Preussischen Ministerium für Landwirtschaft, Domänen u. Forsten, Berlin 1893.

Maßstab 1:200 000.

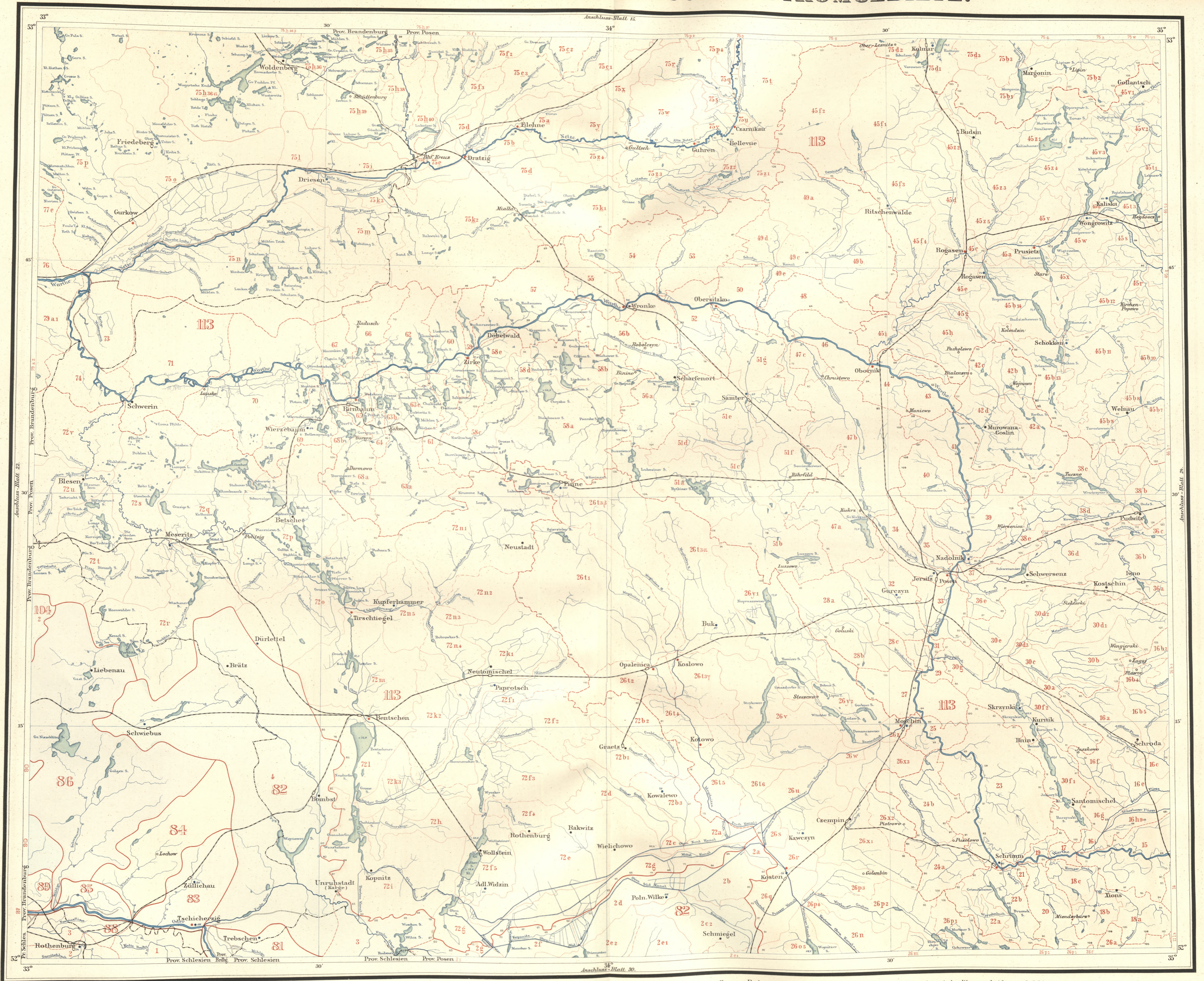
**Bezeichnung der Wasserscheiden und Gebiete:**

- Hauptströme bezw. Gruppen v. Küstenflüssen
- Zuflüsse I. Ordnung
- Zuflüsse II. Ordnung
- Zuflüsse III. Ordnung
- Zuflüsse I. Ordnung
- Zuflüsse II. Ordnung
- Zuflüsse III. Ordnung

Bemerkung: Wenn ein Alphabet nicht ausreicht, so sind durch Punkte (3 oder 4 usw.) unterschiedene weitere Alphabete zu Hilfe genommen.







Zeichenerklärung:

- natürlicher Wasserlauf
  - künstlicher Wasserlauf
  - Eisenbahnen
  - Landesgrenze
  - Provinzgrenze
  - Pegelstation
  - Regenmessstation mit Höhe des Regenmessers über N.N.
  - Städte ohne Stationen
  - Orte zur Benennung von Bächen
- Bemerkung: Die Höhenzahlen beziehen sich auf N.N.

Herausgegeben vom Königlich Preussischen Ministerium für Landwirtschaft, Domänen u. Forsten. Berlin 1893.

Bezeichnung der Wasserscheiden und Gebiete:

- Hauptströme bzw. Gruppen v. Küstenflüssen
  - 1, 2, 3 Zuflüsse I. Ordnung
  - 1, 2, 3 Zuflüsse II. Ordnung
  - 1a, 1b, 1c Zuflüsse III. Ordnung
  - 1a1, 1a2 Zuflüsse IV. Ordnung
  - 1a1a, 1a1b Zuflüsse V. Ordnung
  - 1a1a1, 1a1a2 Zuflüsse VI. Ordnung
- Bemerkung: Wenn ein Alphabet nicht ausreicht, so sind durch Punkte (a oder b usw.) unterschiedene weitere Alphabete zu Hilfe genommen.

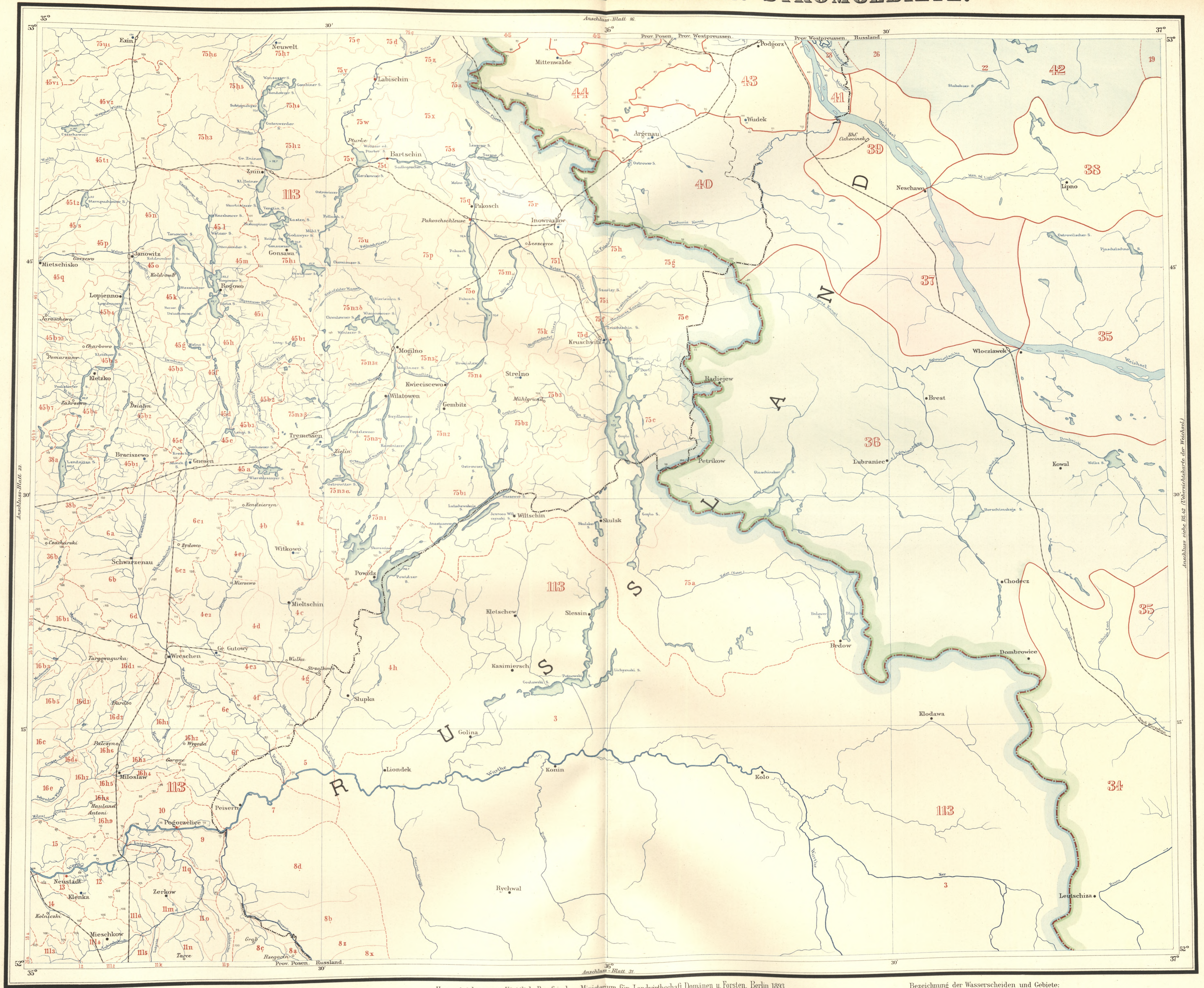
Masstab 1:200 000.

Lith. Anst. v. Bogdan Gesenius, Berlin W. Linkstr. 29.










Zeichenerklärung:

- natürlicher Wasserlauf
  - künstlicher Wasserlauf
  - Eisenbahnen
  - Landesgrenze
  - Provinzgrenze
  - Pegelstation
  - Regenfestation mit Höhe des Regensmessers über N.N.
  - Städte ohne Stationen
  - Orte zur Benennung von Bächen
- Bemerkung: Die Höhenzahlen beziehen sich auf N.N.

Herausgegeben vom Königlich Preussischen Ministerium für Landwirtschaft, Domänen u. Forsten. Berlin 1893.

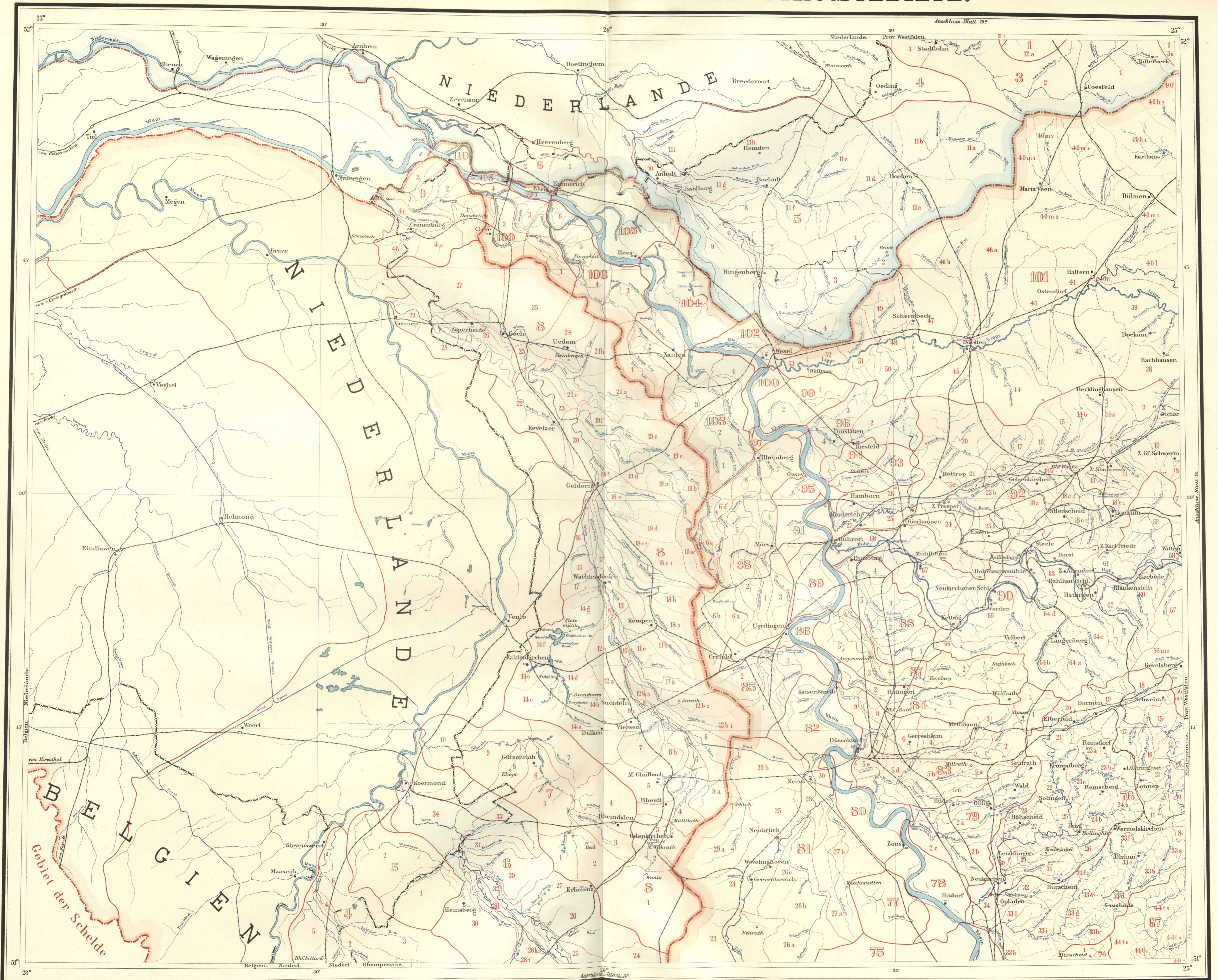


Bezeichnung der Wasserscheiden und Gebiete:

- Hauptströme bzw. Gruppen v. Küstenflüssen
  - 1, 2, 3 Zuflüsse I. Ordnung
  - 1, 2, 3 Zuflüsse II. Ordnung
  - 1a, 1b, 1c Zuflüsse III. Ordnung
  - 1a1, 1a2 Zuflüsse IV. Ordnung
  - 1a1a, 1a1b Zuflüsse V. Ordnung
  - 1a1a1, 1a1a2 Zuflüsse VI. Ordnung
- Bemerkung: Wenn ein Alphabet nicht ausreicht, so sind durch Punkte (z. B. 1a1a1a) unterschiedene weitere Alphabete zu Hilfe genommen.







Zeichenerklärung:

- natürlicher Wasserlauf
  - künstlicher Wasserlauf
  - Eisenbahnen
  - Landesgrenze
  - Provinzgrenze
  - Pegelstation
  - Regenmessstation mit Höhe des Regenmessers über N.N.
  - Städte ohne Stationen
  - Orte zur Benennung von Bächen
- Bemerkung: Die Höhenzahlen beziehen sich auf N.N.

Herausgegeben vom Königlich Preussischen Ministerium für Landwirtschaft, Domänen u. Forsten, Berlin 1893.

Masstab 1:200 000.



Lith. Anst. v. Bogdan & Söhne, Berlin W. Linkstr. 29.

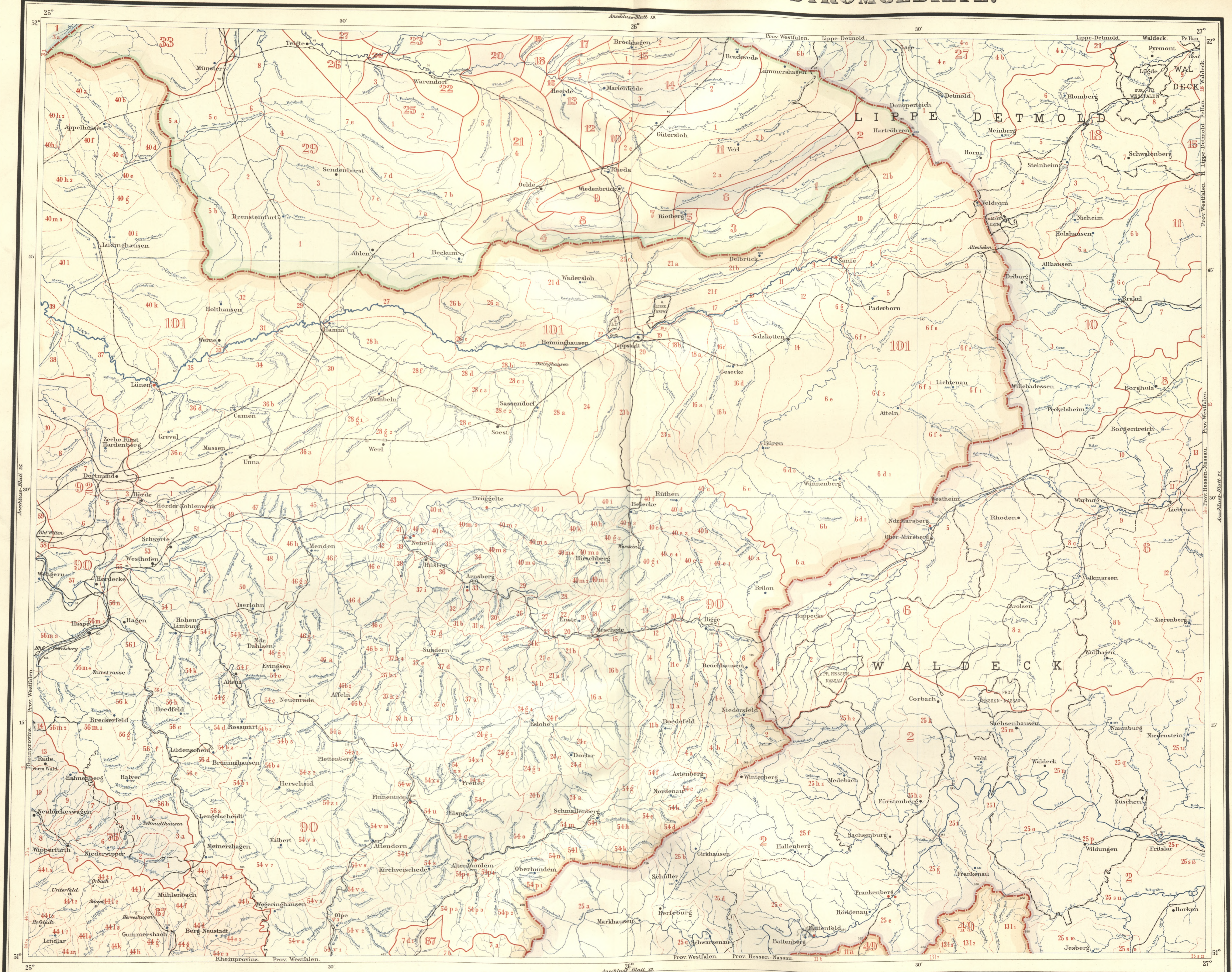
Bezeichnung der Wasserscheiden und Gebiete:

- Hauptströme bzw. Gruppen v. Küstenflüssen
- 1, 2, 3 Zuflüsse I. Ordnung
- 1, 2, 3 Zuflüsse II. Ordnung
- 1a, 1b, 1c Zuflüsse III. Ordnung
- 1a1, 1a2 Zuflüsse IV. Ordnung
- 1a1a, 1a1b Zuflüsse V. Ordnung
- 1a1a', 1a1c' Zuflüsse VI. Ordnung

Bemerkung: Wenn ein Alphabet nicht ausreicht, so sind durch Punkte (z. B. 1a1a' u. s. w.) unterschiedene weitere Alphabete zu Hilfe genommen.







Zeichenerklärung:

- natürlicher Wasserlauf
- künstlicher Wasserlauf
- Eisenbahnen
- Landesgrenze
- Provinzgrenze
- Pegelstation
- Regenmeldestation mit Höhe des Regenmessers über N.N.
- Städte ohne Stationen
- Orte zur Benennung von Bächen
- Bemerkung: Die Höhenzahlen beziehen sich auf N.N.*

Herausgegeben vom Königlich Preussischen Ministerium für Landwirtschaft, Domänen u. Forsten. Berlin 1893.

Mafsstab 1:200 000.



Lith. Anst. v. Bogdan Groenow, Berlin, W. Linkstr. 29.

Bezeichnung der Wasserscheiden und Gebiete:

- Hauptströme bzw. Gruppen v. Küstenflüssen
- Zuflüsse I. Ordnung
- Zuflüsse II. Ordnung
- Zuflüsse III. Ordnung
- Zuflüsse IV. Ordnung
- Zuflüsse V. Ordnung
- Zuflüsse VI. Ordnung

Bemerkung: Wenn ein Alphabet nicht ausreicht, so sind durch Punkte (a oder a usw.) unterschiedene weitere Alphabete zu Hilfe genommen.







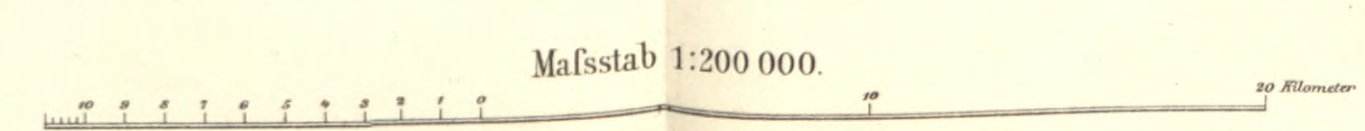


**Zeichenerklärung:**

- natürlicher Wasserlauf
- künstlicher Wasserlauf
- Eisenbahnen
- Landesgrenze
- Provinzgrenze
- Pegelstation
- Regenmessstation mit Höhe des Regensmessers über N.N.
- Städte ohne Stationen
- Orte zur Benennung von Bächen

Bemerkung Die Höhenzahlen beziehen sich auf N.N.

Herausgegeben vom Königlich Preussischen Ministerium für Landwirtschaft, Domänen u. Forsten. Berlin 1893.



**Bezeichnung der Wasserscheiden und Gebiete:**

- Hauptströme bzw. Gruppen v. Küstenflüssen
- 1, 2, 3 Zuflüsse I. Ordnung
- 1, 2, 3 Zuflüsse II. Ordnung
- 1a, 1b, 1c Zuflüsse III. Ordnung
- 1a1, 1a2 Zuflüsse IV. Ordnung
- 1a1a, 1a1p Zuflüsse V. Ordnung
- 1a1a', 1a1a'' Zuflüsse VI. Ordnung

Bemerkung: Wenn ein Alphabet nicht ausreicht, so sind durch Punkte (4 oder 5 usw.) untergeordnete weitere Alphabete zu Hilfe genommen.







Zeichenerklärung:

- natürlicher Wasserlauf
- künstlicher Wasserlauf
- Eisenbahnen
- Landesgrenze
- Provinzgrenze
- Pegelstation
- Regenmessstation mit Höhe des Regenmessers über N.N.
- Städte ohne Stationen
- Orte zur Benennung von Bächen
- Bemerkung: Die Höhenzahlen beziehen sich auf N.N.*

Herausgegeben vom Königlich Preussischen Ministerium für Landwirtschaft, Domänen u. Forsten, Berlin 1893.

Masstab 1:200 000.

Lith. Anst. v. Bogdan Götting, Berlin W. Linkstr. 29.

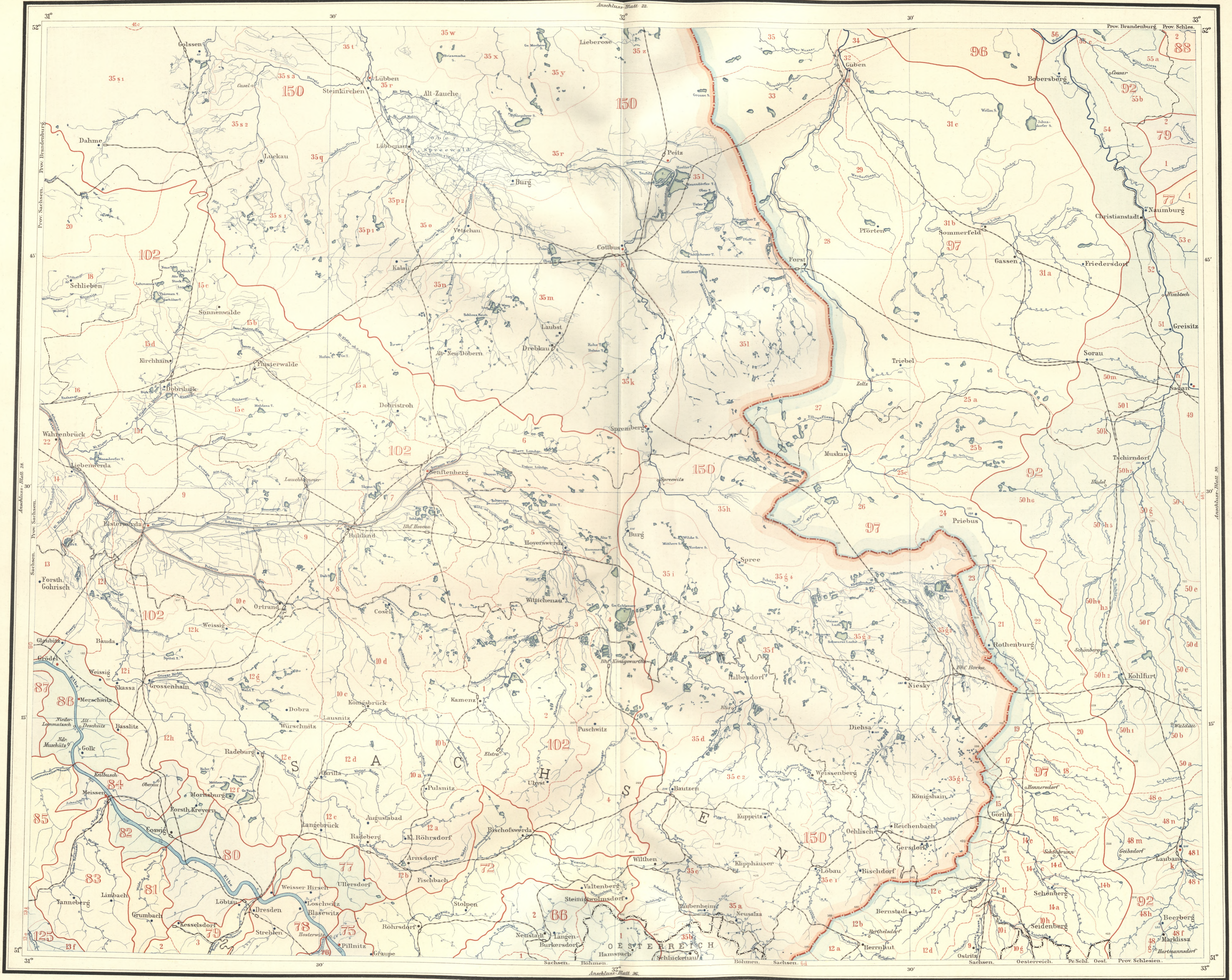
Bezeichnung der Wasserscheiden und Gebiete:

- Hauptströme bzw. Gruppen v. Küstenflüssen
- Zuflüsse I. Ordnung
- Zuflüsse II. Ordnung
- Zuflüsse III. Ordnung
- Zuflüsse IV. Ordnung
- Zuflüsse V. Ordnung
- Zuflüsse VI. Ordnung

Bemerkung: Wenn die Alphabete nicht ausreicht, so sind durch Punkte (A oder B usw.) unterschiedene weitere Alphabete zu Hilfe genommen.








**Zeichenerklärung:**

- natürlicher Wasserlauf
- künstlicher Wasserlauf
- Eisenbahnen
- Landesgrenze
- Provinzgrenze
- Pegelstation
- Regenmeldestation mit Höhe des Regenmessers über N.N.
- Städte ohne Stationen
- Orte zur Benennung von Bächen

Bemerkung: Die Höhenzahlen beziehen sich auf N.N.

Herausgegeben vom Königlich Preussischen Ministerium für Landwirtschaft, Domänen u. Forsten. Berlin 1893.

Masstab 1:200 000.



**Bezeichnung der Wasserscheiden und Gebiete:**

- Hauptströme bzw. Gruppen v. Küstenflüssen
- 1, 2, 3 Zuflüsse I. Ordnung
- 1a, 1b, 1c Zuflüsse II. Ordnung
- 1a1, 1a2 Zuflüsse III. Ordnung
- 1a1a, 1a1b Zuflüsse IV. Ordnung
- 1a1a1, 1a1a2 Zuflüsse V. Ordnung

Bemerkung: Wenn ein Alphabet nicht ausreicht, so sind durch Punkte (z. B. 1a1a1a) unterschiedliche weitere Alphabete zu Hilfe genommen.









Zeichenerklärung:

- natürlicher Wasserlauf
- künstlicher Wasserlauf
- Eisenbahnen
- Landesgrenze
- Provinzgrenze
- Pegelstation
- Regenmessstation mit Höhe des Regenmessers über N.N.
- Städte ohne Stationen
- Orte zur Benennung von Bächen
- Bemerkung: Die Höhenzahlen beziehen sich auf N.N.

Herausgegeben vom königlich Preussischen Ministerium für Landwirtschaft, Domänen u. Forsten. Berlin 1893.

Maßstab 1:200 000.

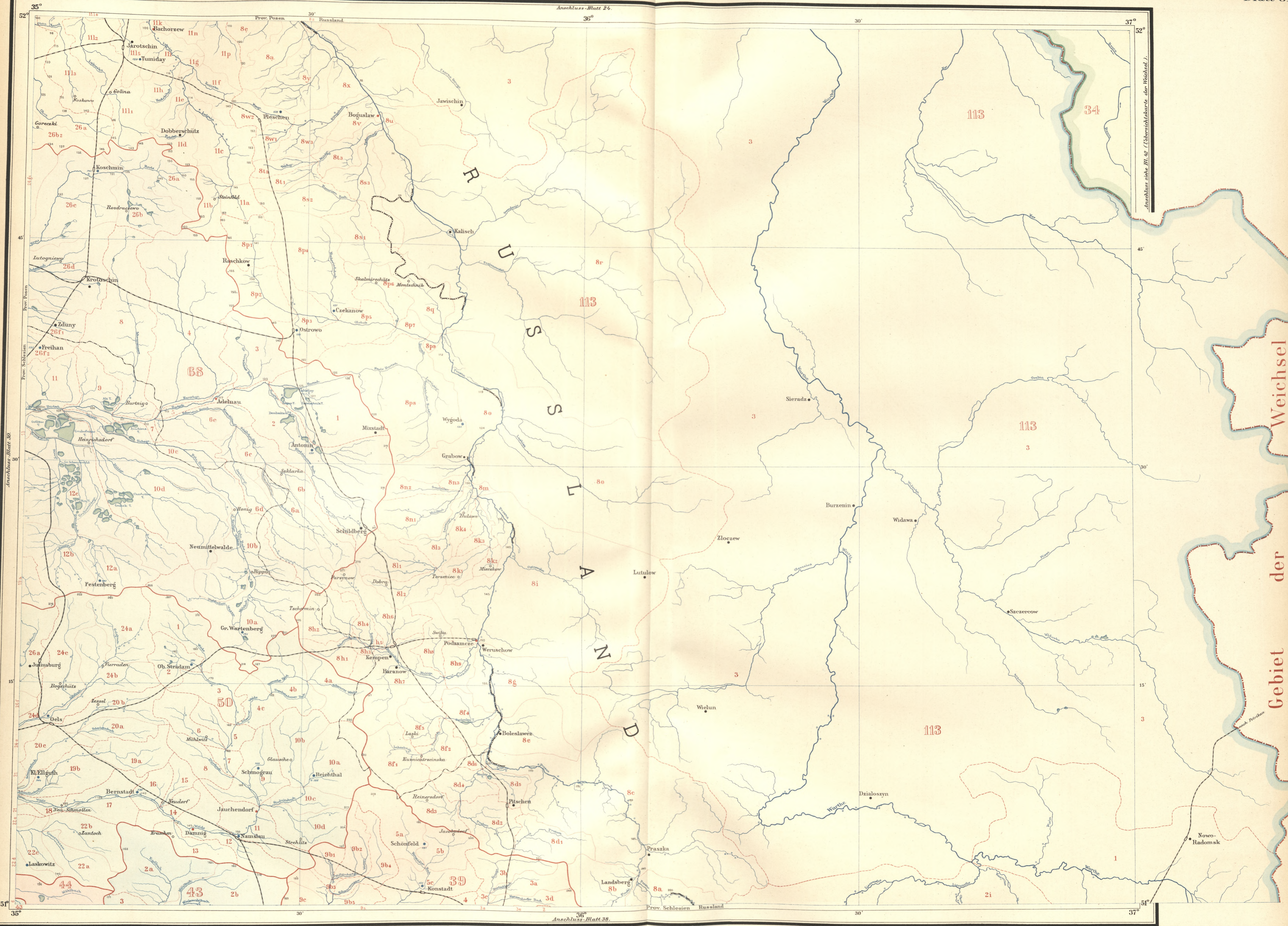
Bezeichnung der Wasserscheiden und Gebiete:

- Hauptströme beider Gruppen v. Küstenflüssen
- 1, 2, 3 Zuflüsse I. Ordnung
- 1a, 1b, 1c Zuflüsse II. Ordnung
- 1a1, 1a2 Zuflüsse IV. Ordnung
- 1a1a, 1a1b Zuflüsse V. Ordnung
- 1a1a', 1a1a'' Zuflüsse VI. Ordnung

Bemerkung: Wenn ein Alphabet nicht ausreicht, so sind durch Punkte (a oder a u.s.w.) unterschiedene weitere Alphabete zu Hilfe genommen.



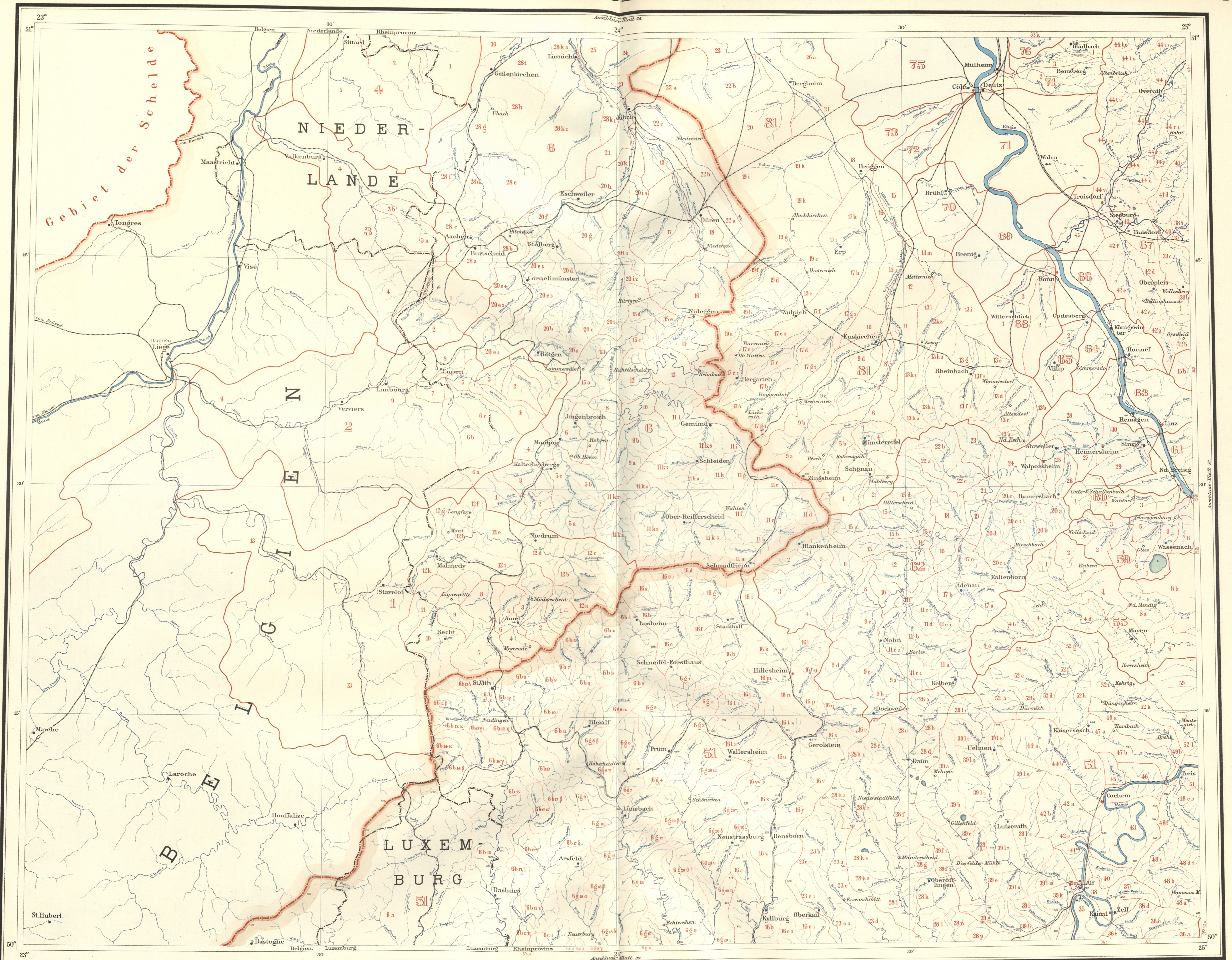












**Zeichenerklärung:**

- natürlicher Wasserlauf
- künstlicher Wasserlauf
- Eisenbahnen
- Landesgrenze
- Provinzgrenze
- Pegelstation
- Regenmessstation mit Höhe des Regenmessers über N.N.
- Städte ohne Stationen
- Orte zur Benennung von Bächen

Bemerkung: Die Höhenzahlen beziehen sich auf N.N.

Herausgegeben vom Königlich Preussischen Ministerium für Landwirtschaft, Domänen u. Forsten. Berlin 1893.

Malsstab 1:200 000.



Lith. Anst. v. Bogdan Glasow's, Berlin W. Linkstr. 29.

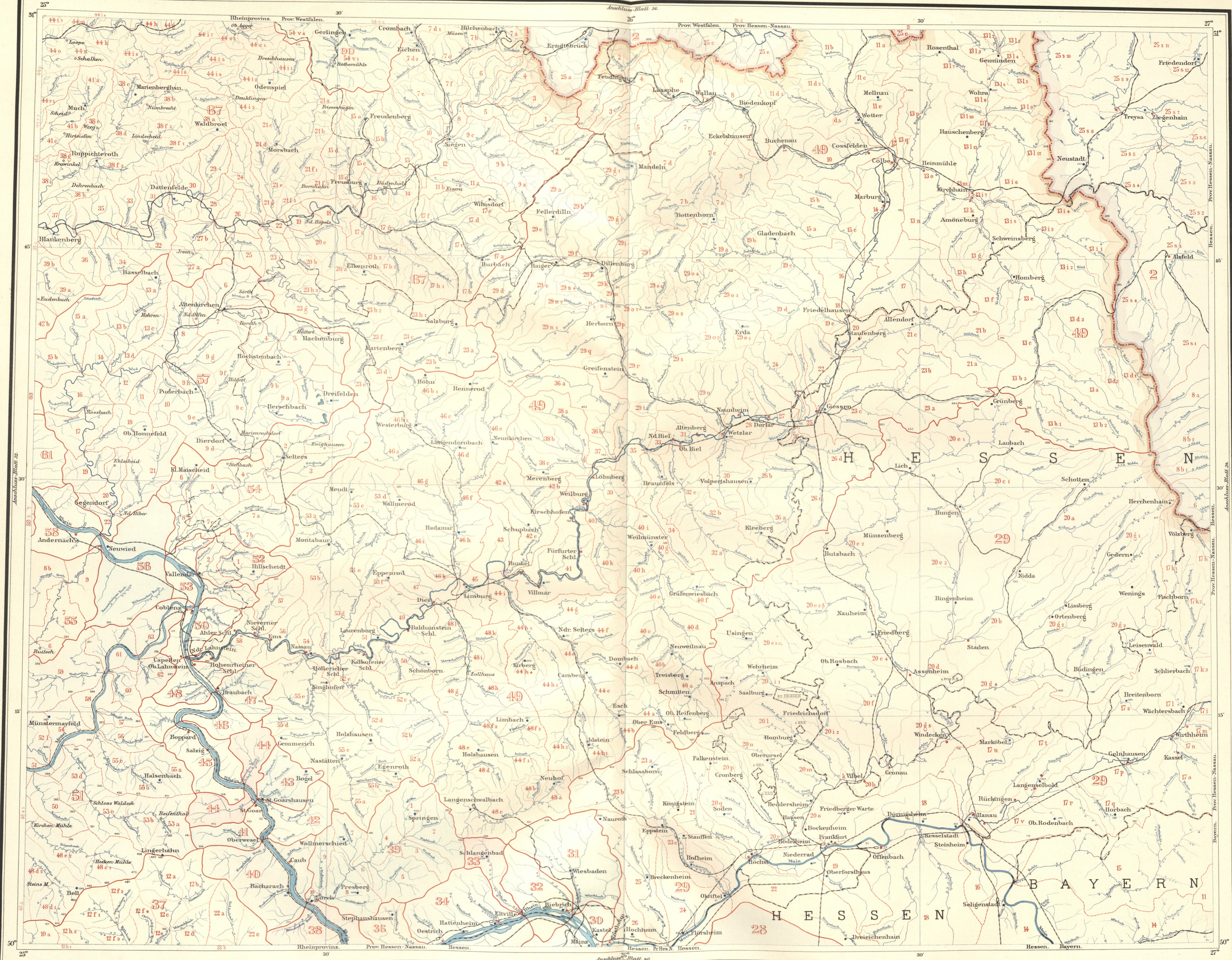
**Bezeichnung der Wasserscheiden und Gebiete:**

- Hauptströme bzw. Gruppen v. Küstenflüssen
- Zuflüsse I. Ordnung
- Zuflüsse II. Ordnung
- Zuflüsse III. Ordnung
- Zuflüsse IV. Ordnung
- Zuflüsse V. Ordnung
- Zuflüsse VI. Ordnung

Bemerkung: Wenn ein Alphabet nicht anreicht, so wird durch Punkte (z. B. 1a1a', 1a1a'') unterschiedene weitere Alphabete zu Hilfe genommen.







**Zeichenerklärung:**

- natürlicher Wasserlauf
- künstlicher Wasserlauf
- Eisenbahnen
- Landesgrenze
- Provinzgrenze
- Pegelstation
- Regenmessstation mit Höhe des Regensmessers über N.N.
- Städte ohne Stationen
- Orte zur Benennung von Bächen

Bemerkung: Die Höhenzahlen beziehen sich auf N.N.

Herausgegeben vom Königlich Preussischen Ministerium für Landwirtschaft, Domänen u. Forsten. Berlin 1893.

Masstab 1:200 000.



Lith. Anst. v. Bogdan Gieseler, Berlin, W. Linkstr. 29.

**Bezeichnung der Wasserscheiden und Gebiete:**

- Hauptströme bzw. Gruppen v. Küstenflüssen
- 1, 2, 3. Zuflüsse I. Ordnung
- 1, 2, 3. Zuflüsse II. Ordnung
- 1a, 1b, 1c. Zuflüsse III. Ordnung
- 1a1, 1a2. Zuflüsse IV. Ordnung
- 1a1a, 1a1b. Zuflüsse V. Ordnung
- 1a1a', 1a1a''. Zuflüsse VI. Ordnung

Bemerkung: Wenn ein Alphabet nicht ausreicht, so sind durch Punkte (a oder a usw.) unterschiedliche weitere Alphabete zu Hilfe genommen.







**Zeichenerklärung:**

- natürlicher Wasserlauf
- künstlicher Wasserlauf
- Eisenbahnen
- Landesgrenze
- Provinzgrenze
- Pegelstation
- Regenmessstation mit Höhe des Regenmessers über N.N.
- Städte ohne Stationen
- Orte zur Benennung von Bächen

Bemerkung: Die Höhenangaben beziehen sich auf N.N.

Herausgegeben vom Königlich Preussischen Ministerium für Landwirtschaft, Domänen u. Forsten. Berlin 1893.

Maßstab 1:200 000.



**Bezeichnung der Wasserscheiden und Gebiete:**

- Hauptströme bezw. Gruppen v. Küstenflüssen
- 1, 2, 3 Zuflüsse I. Ordnung
- 1, 2, 3 Zuflüsse II. Ordnung
- 1a, 1b, 1c Zuflüsse III. Ordnung
- 1a1, 1a2 Zuflüsse IV. Ordnung
- 1a1a, 1a1b Zuflüsse V. Ordnung
- 1a1a1, 1a1a2 Zuflüsse VI. Ordnung

Bemerkung: Wenn ein Alphabet nicht ausreicht, so sind durch Punkte (a oder a.u.s.) unterschiedene weitere Alphabete zu Hilfe genommen.

Anschluss siehe Übersichtskarte des Rheins (Bl. 40).

Lith. Anst. v. Bogdan Gieseler, Berlin W. Linkstr. 23.









Zeichenerklärung:

- natürlicher Wasserlauf
  - künstlicher Wasserlauf
  - Eisenbahnen
  - Landesgrenze
  - Provinzgrenze
  - Pegelstation
  - Regenmessstation mit Höhe des Regenmessers über N.N.
  - Städte ohne Stationen
  - Orte zur Benennung von Bächen
- Bemerkung: Die Höhenzahlen beziehen sich auf N.N.

Herausgegeben vom Königlich Preussischen Ministerium für Landwirtschaft, Domänen u. Forsten. Berlin 1893.

Mafstab 1:200 000.

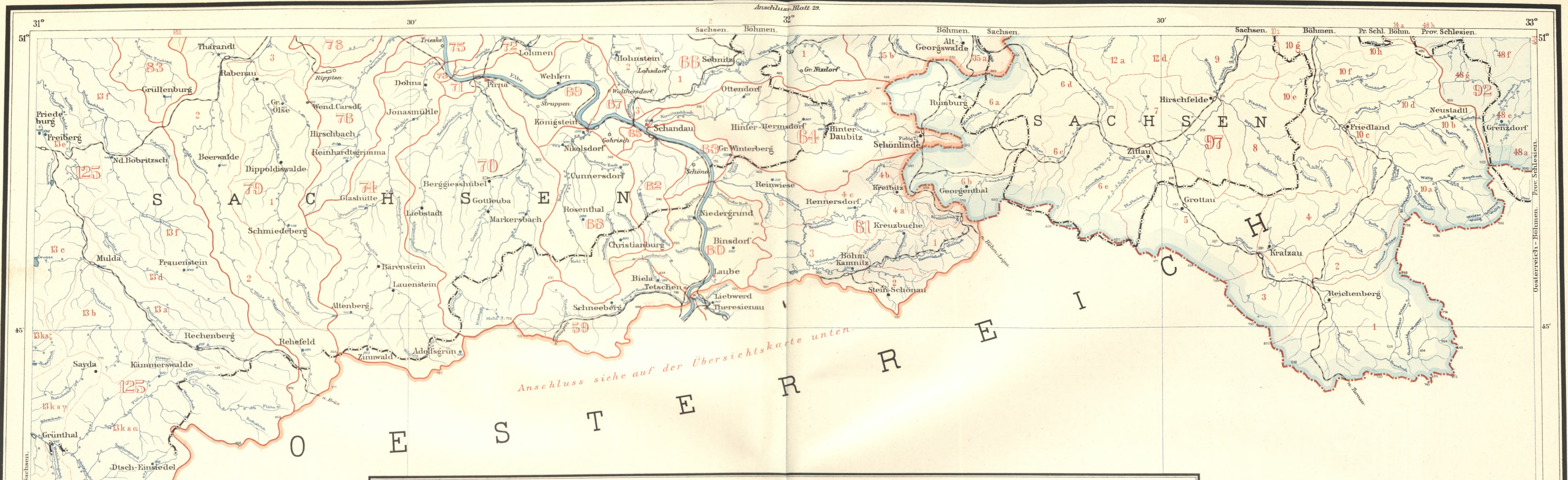
Lith. Anst. v. Bogdan Gawatz, Berlin W. Linkstr. 29.

Bezeichnung der Wasserscheiden und Gebiete:

- Hauptströme bzw. Gruppen v. Küstenflüssen
  - 1, 2, 3 Zuflüsse I. Ordnung
  - 1, 2, 3 Zuflüsse II. Ordnung
  - 1a, 1b, 1c Zuflüsse III. Ordnung
  - 1a1, 1a2 Zuflüsse IV. Ordnung
  - 1a1a, 1a1b Zuflüsse V. Ordnung
  - 1a1a', 1a1a'' Zuflüsse VI. Ordnung
- Bemerkung: Wenn ein Alphabet nicht ausreicht, so sind durch Punkte (z. B. 1a1a' u. 1a1a'') unterchiedene weitere Alphabete in Hilfe genommen.







**Bemerkung:**  
 Die auf den Blättern 35, 36 und 37 fehlenden Theile des oesterreichischen Elbgebietes sind mit dem übrigen Böhmen in nebenstehender Uebersichtskarte dargestellt.  
 Die Elbstrom-Bauverwaltung zu Magdeburg hat das oesterreichische Elbgebiet im gleichen Maßstabe und nach Art der vorliegenden Wasserkarte bearbeitet.

**Bemerkung:**  
 Die Einteilung der Uebersichtskarte erstreckt sich nur auf die Zuflussgebiete I. Ordnung welche mit den Angaben der von der Elbstrom-Bauverwaltung im Maßstabe der Hauptkarte bearbeiteten böhmischen Wasserkarte übereinstimmen.

- Zeichenerklärung:**
- natürlicher Wasserlauf
  - künstlicher Wasserlauf
  - Eisenbahnen
  - Landesgrenze
  - Provinzgrenze
  - Pegelstation
  - Regenmessstation mit Höhe des Regenmessers über N.N.
  - Städte ohne Stationen
  - Orte zur Benennung von Bächen
- Bemerkung:** Die Höhenzahlen beziehen sich auf N.N.

Herausgegeben vom Königlich Preussischen Ministerium für Landwirtschaft, Domänen u. Forsten. Berlin 1893.

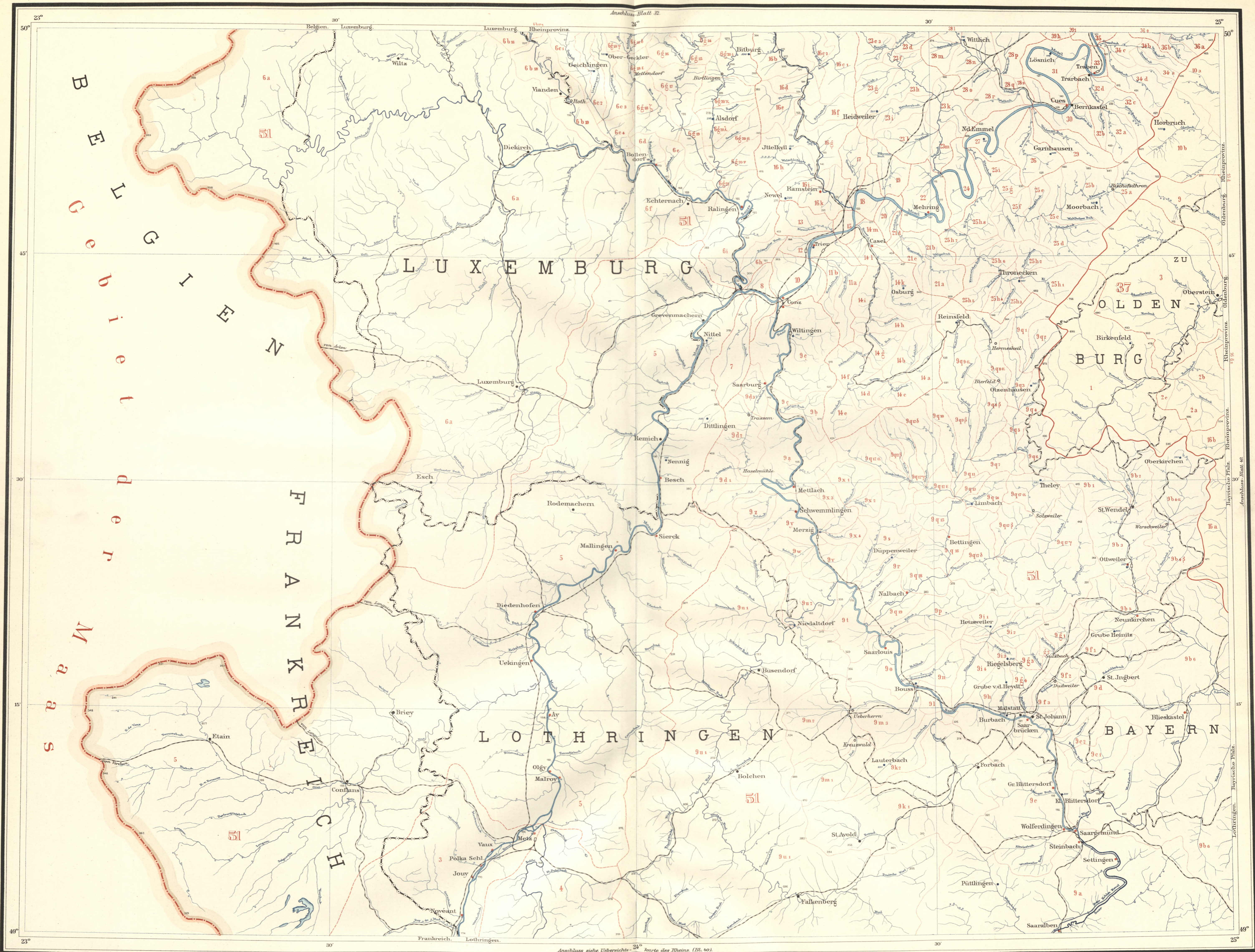
Maßstab 1:200 000.

Lith. Anst. v. Bogdan Gössler, Berlin W. Linkstr. 29.

- Bezeichnung der Wasserscheiden und Gebiete:**
- Hauptströme bzw. Gruppen v. Küstenflüssen
  - 1, 2, 3 Zuflüsse I. Ordnung
  - 1, 2, 3 Zuflüsse II. Ordnung
  - 1a, 1b, 1c Zuflüsse III. Ordnung
  - 1a1, 1a2 Zuflüsse IV. Ordnung
  - 1a1a, 1a1b Zuflüsse V. Ordnung
  - 1a1a', 1a1a'' Zuflüsse VI. Ordnung
- Bemerkung:** Wenn ein Alphabet nicht ausreicht, so sind durch Punkte (a, oder a usw.) unterschiedene weitere Alphabete zu Hilfe genommen.







**Zeichenerklärung:**

- natürlicher Wasserlauf
- künstlicher Wasserlauf
- Eisenbahnen
- Landesgrenze
- Provinzgrenze
- Pegelstation
- Regenmessstation mit Höhe des Regenmessers über N.N.
- Städte ohne Stationen
- Orte zur Benennung von Bächen

Bemerkung: Die Höhenzahlen beziehen sich auf N.N.

Herausgegeben vom Königlich Preussischen Ministerium für Landwirtschaft, Domänen u. Forsten. Berlin 1893.

Mafsstab 1:200 000.

**Bezeichnung der Wasserscheiden und Gebiete:**

- Hauptströme bzw. Gruppen v. Küstenflüssen
- 1, 2, 3 Zuflüsse I. Ordnung
- 1, 2, 3 Zuflüsse II. Ordnung
- 1a, 1b, 1c Zuflüsse III. Ordnung
- 1a1, 1a2 Zuflüsse IV. Ordnung
- 1a1a, 1a1b Zuflüsse V. Ordnung
- 1a1a', 1a1a'' Zuflüsse VI. Ordnung

Bemerkung: Wenn ein Alphabet nicht ausreicht, so sind durch Punkte (a oder a u.s.w.) unterschiedene weitere Alphabete in Hilfe genommen.

Lith. Anst. v. Bogdan Grothius, Berlin, W. Linkstr. 23.









Zeichenerklärung:

Herausgegeben vom Königlich Preussischen Ministerium für Landwirtschaft, Domänen u. Forsten, Berlin 1893.

Bezeichnung der Wasserscheiden und Gebiete:

- natürlicher Wasserlauf
- künstlicher Wasserlauf
- Eisenbahnen
- Landesgrenze
- Provinzgrenze
- Pegelstation
- Regenmeldestation mit Höhe des Regenmessers über NN
- Städte ohne Stationen
- Orte zur Benennung von Bächen
- Bemerkung: Die Höhenzahlen beziehen sich auf NN.

Mafsstab 1:200 000

- Hauptströme bzw. Gruppen v. Küstenflüssen
- Zuflüsse I. Ordnung
- Zuflüsse II. Ordnung
- Zuflüsse III. Ordnung
- Zuflüsse IV. Ordnung
- Zuflüsse V. Ordnung
- Bemerkung: Wenn ein Alphabet nicht ausreicht, so sind durch Punkte (a oder a.u.s.w.) unterzeichnete weitere Alphabete in Hilfe genommen.

Lith. Anst. v. Bogdan Gusevius, Berlin W. Linkstr. 29.







Zeichenerklärung:

- natürlicher Wasserlauf
- künstlicher Wasserlauf
- Eisenbahnen
- Landesgrenze
- Provinzgrenze
- Pegelstation
- Regenmessstation mit Höhe des Regenmessers über N.N.
- Städte ohne Stationen
- Orte zur Benennung von Bächen
- Bemerkung: Die Höhenzahlen beziehen sich auf N.N.

Herausgegeben vom Königlich Preussischen Ministerium für Landwirtschaft, Domänen u. Forsten. Berlin 1893.

Masstab 1:200 000.

Bezeichnung der Wasserscheiden und Gebiete:

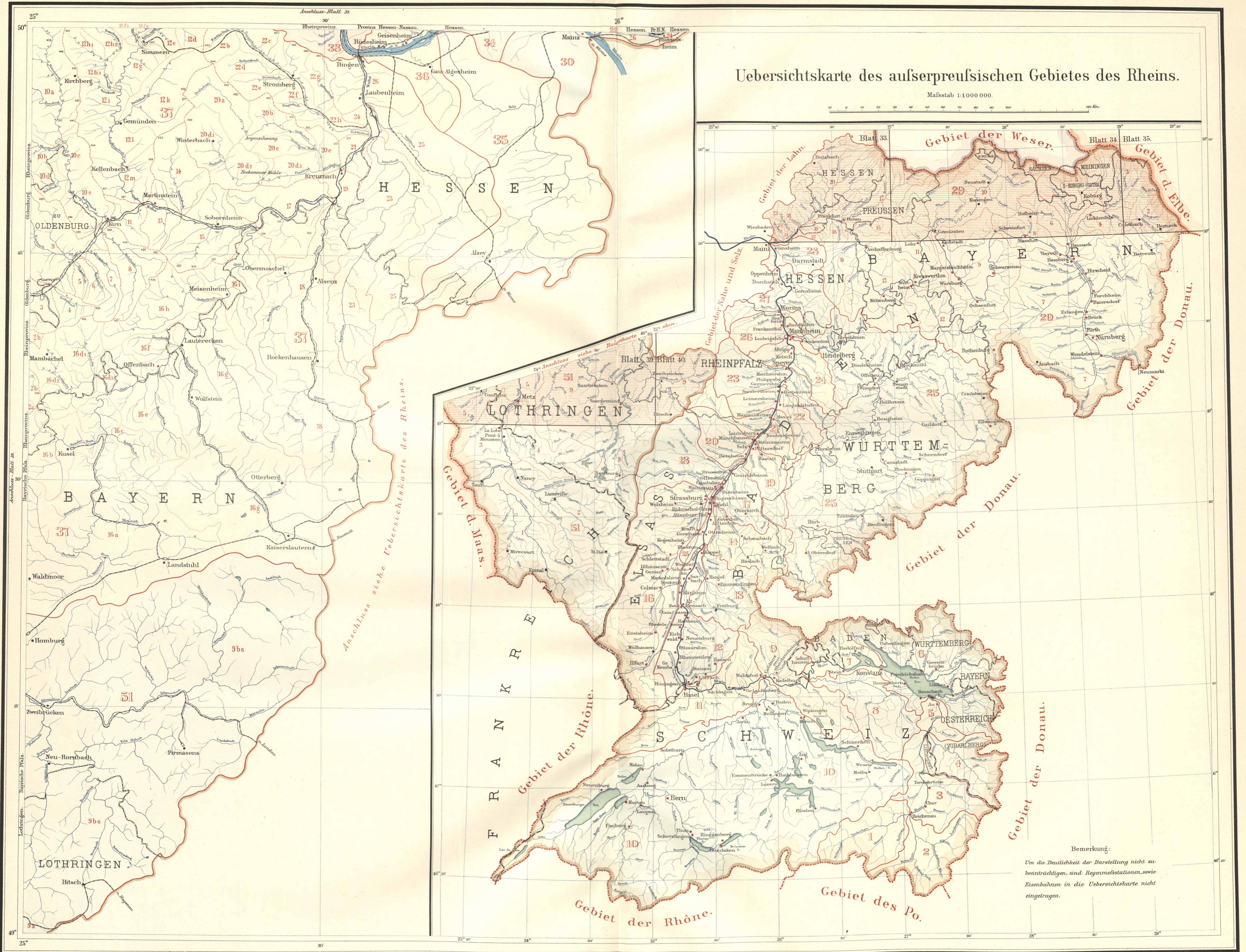
- Hauptströme bzw. Gruppen v. Küstenflüssen
- 1, 2, 3 Zuflüsse I. Ordnung
- 1, 2, 3 Zuflüsse II. Ordnung
- 1a, 1b, 1c Zuflüsse III. Ordnung
- 1a1, 1a2 Zuflüsse IV. Ordnung
- 1a1a, 1a1b Zuflüsse V. Ordnung
- 1a1c, 1a1c' Zuflüsse VI. Ordnung

Bemerkung: Wenn ein Alphabet nicht ausreicht, so sind durch Punkte (a oder a.u.w.) unterschiedene weitere Alphabete zu Hilfe genommen.









Uebersichtskarte des auferpreussischen Gebietes des Rheins.

Maßstab 1:1000 000.

Herausgegeben vom Königlich Preussischen Ministerium für Landwirtschaft, Domänen u. Forsten. Berlin 1893.

Maßstab 1:200 000.

- Zeichenerklärung:
- natürlicher Wasserlauf
  - künstlicher Wasserlauf
  - Eisenbahnen
  - Landesgrenze
  - Provinzgrenze
  - Pegelstation
  - Regenmessstation mit Höhe des Regenmessers über N.N.
  - Städte ohne Stationen
  - Orte zur Benennung von Bächen
- Bemerkung: Die Höhenzahlen beziehen sich auf N.N.

- Bezeichnung der Wasserscheiden und Gebiete:
- Hauptströme bzw. Gruppen v. Küstenflüssen
  - 1, 2, 3 Zuflüsse I. Ordnung
  - 1, 2, 3 Zuflüsse II. Ordnung
  - 1a, 1b, 1c Zuflüsse III. Ordnung
  - 1a1, 1a2 Zuflüsse IV. Ordnung
  - 1a1a, 1a1b Zuflüsse V. Ordnung
  - 1a1a', 1a1a'' Zuflüsse VI. Ordnung
- Bemerkung: Wenn ein Alphabet nicht ausreicht, so sind durch Punkte (a oder a u.a.) unterschiedene weitere Alphabete zu Hilfe genommen.





Anschluss-Blatt 38.



Anschluss siehe Bl. 40. Uebersichtskarte der Weichsel.

**Zeichenerklärung:**

- |  |                        |  |  |
|--|------------------------|--|--|
|  | natürlicher Wasserlauf |  | Pegelstation   |
|  | künstlicher Wasserlauf |  | Regenmessstation mit Höhe des Regenmessers über N.N. |
|  | Eisenbahnen            |  | Städte ohne Stationen                                |
|  | Landesgrenze           |  | Orte zur Benennung von Bächen                        |
|  | Provinzgrenze          |  | Bemerkung: Die Höhenzahlen beziehen sich auf N.N.    |

Herausgegeben vom Königlich Preussischen Ministerium für Landwirtschaft, Domänen u. Forsten. Berlin 1893.

Mafsstab 1:200 000.

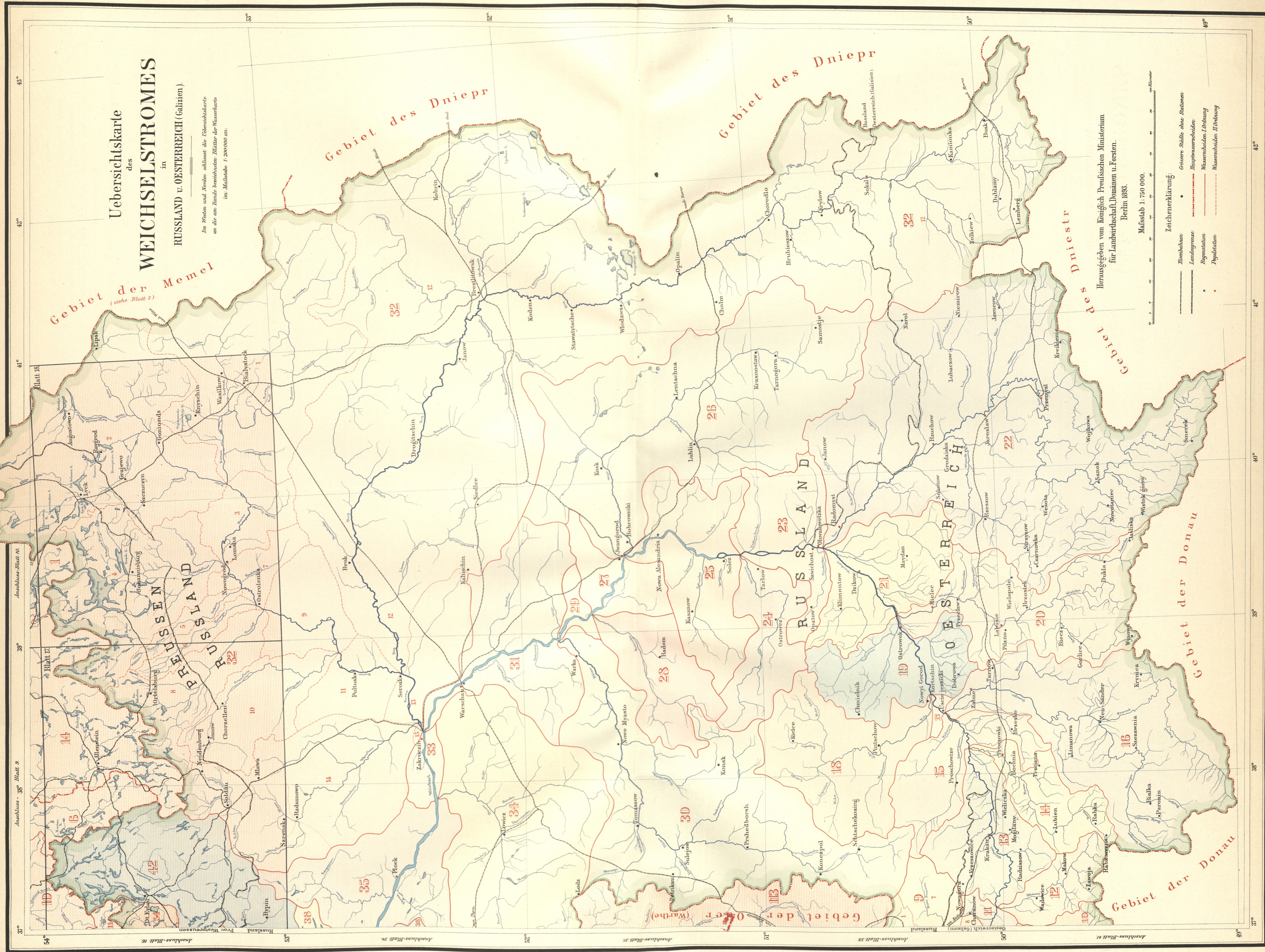
Lith. Anst. v. Bogdan Gawewitz, Berlin W. Linkstr. 29.

**Bezeichnung der Wasserscheiden und Gebiete:**

- |  |  |  |                                    |
|--|--|--|------------------------------------|
|  | Hauptstämme bezw. Gruppen v. Küstenflüssen |  | 1a1, 1a2 Zuflüsse II. Ordnung      |
|  | 1, 2, 3 Zuflüsse I. Ordnung                |  | 1a1a, 1a1b Zuflüsse V. Ordnung     |
|  | 1, 2, 3 Zuflüsse II. Ordnung               |  | 1a1a', 1a1a'' Zuflüsse VI. Ordnung |
|  | 1a, 1b, 1c Zuflüsse III. Ordnung           |  |                                    |
- Bemerkung: Wenn ein Alphabet nicht ausreicht, so sind durch Punkte (1a1a' u.s.w.) unterschiedene weitere Alphabete zu Hilfe genommen.







Herausgegeben vom Königlich Preussischen Ministerium für Landwirtschaft, Domänen u. Forsten.  
Berlin 1893.

Maassstab 1:750 000.

- Zeichenerklärung:**
- Eisenbahn
  - Landsgrenze
  - Provinzialgrenze
  - Wassersch. I. Ordnung
  - Wassersch. II. Ordnung
  - Grössere Städte ohne Statuten
  - Hauptwassersch. II. Ordnung
  - Wassersch. I. Ordnung
  - Wassersch. II. Ordnung

Verf. v. Prof. Dr. H. v. Wissmann, Berlin, W. Lankert, 28.







5,2001



WYDZIAŁY POLITECHNICZNE KRAKÓW


BIBLIOTEKA POLITECHNIKI KRAKOWSKIEJ



IV-35202

Kda. 05 spacji 4 — 4, 1, XII, 52, 10,000

Biblioteka Politechniki Krakowskiej



10000248510