

Deutsche Küstenflüsse



Kartenbeilagen

Biblioteka Politechniki Krakowskiej



10000300957

Deutsche Küstenflüsse

Bearbeitet in der

Preussischen Landesanstalt für Gewässerkunde

von

J. Kres

F. Nr. 29 734



12 Kartenbeilagen

- 1a. Hydrographische und politische Übersichtskarte des Küstengebietes östl. der Oder
- 1b. Hydrographische und politische Übersichtskarte des Küstengebietes westl. der Oder
- 2a. Höhengichtenkarte des Küstengebietes östl. der Oder
- 2b. Höhengichtenkarte des Küstengebietes westl. der Oder
- 3a. Wald- und Moorkarte des Küstengebietes östl. der Oder
- 3b. Wald-, Moor- und Marschkarte des Küstengebietes westl. der Oder
4. Längenschnitte und Gebietszuwachs von Frisching und Passarge
5. Längenschnitte und Gebietszuwachs von Rheda, Leba, Stolpe und Persante
6. Längenschnitte und Gebietszuwachs von Lupow, Wipper und Rega
7. Längenschnitte und Gebietszuwachs von Ucker, Zarow, Peene, Recknitz, Trave und Warnow
8. Längenschnitte und Gebietszuwachs von Schwentine, Wiedau, Eider und Oste
9. Flutwellenlinien der Eider und Oste

Berlin 1911

Ernst Siegfried Mittler und Sohn, Königliche Hofbuchhandlung
Kochstraße 68—71

G. 38
149

x
656



III 18331

Hydrographische-und Politische Übersichtskarte des Küstengebietes östl. der Oder.

Erläuterungen zu Blatt N^o 1a u. 1b

	Provinz OstuWest-Preußen		Provinz Pommern		Provinz Brandenburg		Provinz Schleswig-Holstein		Provinz Hannover		Mecklenburg-Schwerin		Mecklenburg-Strelitz		Oldenburg		Hamburg-Lübeck
--	--------------------------	--	-----------------	--	---------------------	--	----------------------------	--	------------------	--	----------------------	--	----------------------	--	-----------	--	----------------

Orte:

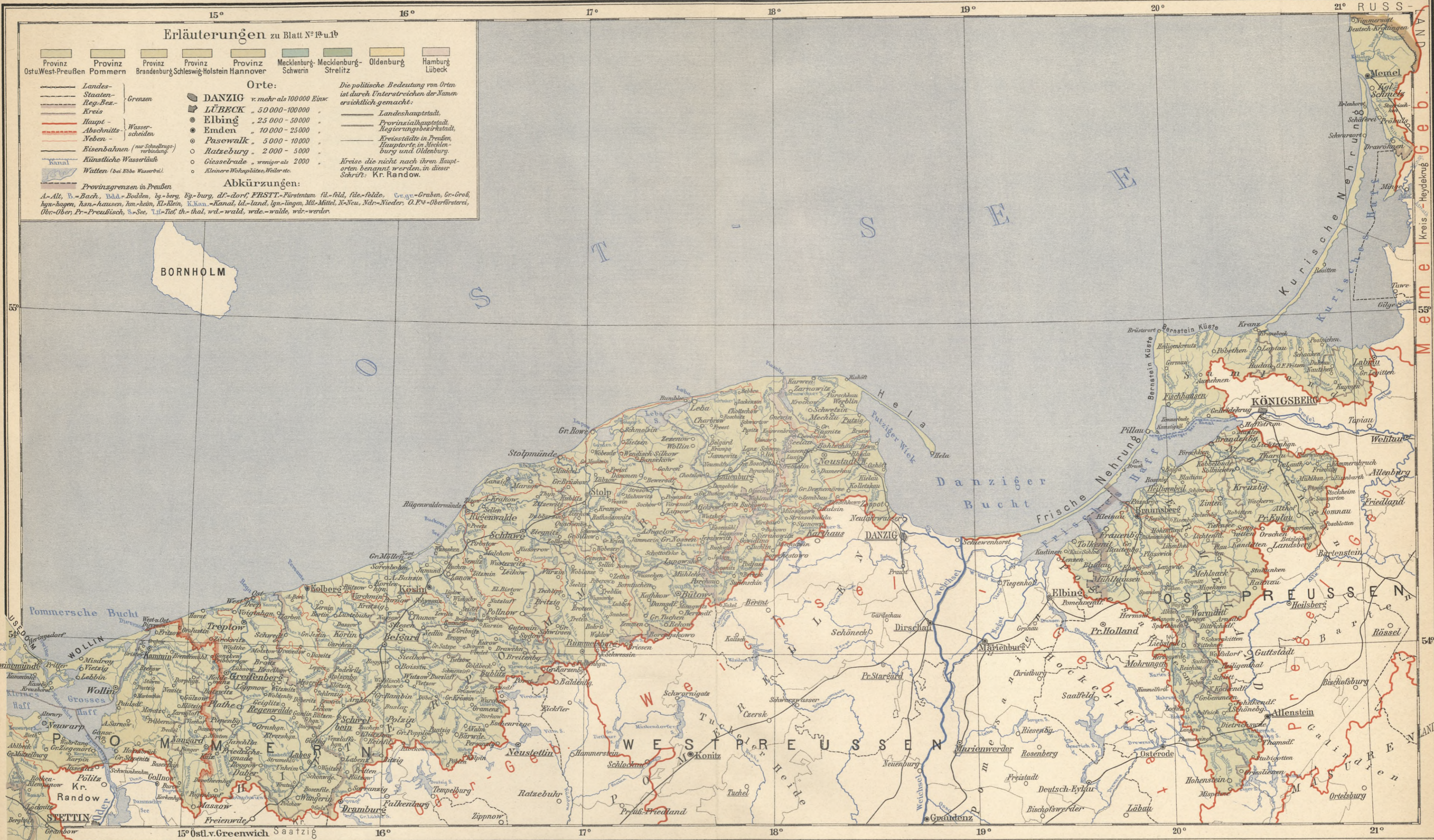
	DANZIG	r. mehr als 100 000 Einw.
	LÜBECK	50 000 - 100 000
	Elbing	25 000 - 50 000
	Emden	10 000 - 25 000
	Pasewalk	5 000 - 10 000
	Ratzeburg	2 000 - 5 000
	Giesselrade	weniger als 2 000
		Kleinere Wohnplätze, Weiler etc.

Die politische Bedeutung von Orten ist durch Unterstreichen der Namen ersichtlich gemacht:

	Landeshauptstadt
	Provinzialhauptstadt, Regierungsbezirkshauptstadt
	Kreisstädte in Preußen, Hauptorte in Mecklenburg und Oldenburg

Kreise die nicht nach ihren Hauptorten benannt werden, in dieser Schrift: Kr. Randow.

Abkürzungen:
 A.-Alt, B.-Bach, Bdd.-Bodden, bg.-berg, bg.-burg, df.-dorf, FRSTT.-Fürstentum, fl.-feld, fde.-felde, Gr.-Graben, Gr.-Groß, hyn.-hagen, han.-hausen, hm.-heim, Kl.-Klein, K.Kan.-Kanal, ld.-land, lgn.-lingen, Ml.-Mittel, N.-Neu, Ndr.-Nieder, O.F.-Oberförsterei, Öbr.-Ober, Pr.-Preussisch, S.-See, T.-Tief, th.-thal, wd.-wald, wde.-walde, wr.-werder.



Maßstab 1:1000 000.

Berliner Lithographisches Institut, Berlin W. 35.

Hydrographische-und Politische Übersichtskarte des Küstengebietes westl. der Oder.




Maßstab 1:1000 000.

Berliner Lithographisches Institut, Berlin W.35.

Höhenschichtenkarte des Küstengebietes östl. der Oder.

Erläuterungen zu Blatt N^o 2^a u. 2^b




- | | |
|--|---|
| <ul style="list-style-type: none"> Landes- Grenzen Staaten- Grenzen Reg.-Bez.- Grenzen Kreis- Grenzen Haupt- Wasser- scheidungen Abschnitts- Neben- Eisenbahnen (nur Schnellzugs- verbindung) Künstliche Wasserläufe Kanal Watten (bei Ebbe Wasserfrei) | <p>Orte:</p> <ul style="list-style-type: none"> DANZIG v. mehr als 100 000 Einw. LÜBECK „ 50 000 - 100 000 „ Elbing „ 25 000 - 50 000 „ Emden „ 10 000 - 25 000 „ Pasewalk „ 5 000 - 10 000 „ Ratzeburg „ 2 000 - 5 000 „ Gießtrude „ weniger als 2 000 „ Kleinere Wohnplätze, Weiler etc. <p>Die politische Bedeutung von Orten ist durch Unterstreichen der Namen ersichtlich gemacht:</p> <ul style="list-style-type: none"> Landeshauptstadt, Provinzialhauptstadt, Regierungsbezirkstadt, Kreisstädte in Preußen, Hauptorte in Mecklenburg und Oldenburg. Kreise die nicht nach ihren Hauptorten benannt werden, in dieser Schrift: Kr. Randow. |
|--|---|

Abkürzungen:

A-Alt, B-Bach, Bdd-Bodden, Ig-berg, Ig-burg, dl-dorf, FRSTT-Fürstentum, fl-feld, file-felde, Gra-Graben, Gr-Groß, hgn-hagen, hsn-hausen, hm-helm, Kl-klein, Kan-Kanal, ld-land, lgn-lingen, Mt-Mittel, N-Neu, Ndr-Nieder, O.F.-Oberförsterei, Übr-Ober, Pr-Preussisch, S-See, Taf-Tafel, th-thal, wd-wald, wde-walde, wdr-werder.



Maßstab 1:1 000 000.



Höhenschichtenkarte des Küstengebietes westl. der Oder.



Maßstab 1:1000 000.

Berliner Lithographisches Institut, Berlin W. 35.

Wald- und Moorkarte des Küstengebietes östl. der Oder.



Erläuterungen zu Blatt N^o 3^a u. 3^b

	Wald		Moore		Marschen
	Landes- Staaten- Reg.-Bez.- Kreis	Orte: DANZIG v. mehr als 100 000 Einw. LÜBECK 50 000 - 100 000 ELBING 25 000 - 50 000 EMDEN 10 000 - 25 000 PASSEWALK 5 000 - 10 000 RATZEBURG 2 000 - 5 000 GIESSELRUDE „weniger als 2 000“ Kleinere Wohnplätze, Weiler etc.	Die politische Bedeutung von Orten ist durch Unterstreichen der Namen ersichtlich gemacht: — Landeshauptstadt, — Provinzialhauptstadt, Regierungsbezirkstadt, — Kreisstädte in Preußen, Hauptorte in Mecklenburg und Oldenburg. Kreise die nicht nach ihren Hauptorten benannt werden, in dieser Schrift: Kr. Randow.		
	Haupt- Abschnitts- Neben- Eisenbahnen (nur Schnellzugs- verbindungen)		— Wasser- scheidungen — Eisenbahnen (nur Schnellzugs- verbindungen) — Künstliche Wasserläufe — Watten (bei Ebbe Wasserfrei)		
	Kanal		— Abkürzungen: A.-Alt, B.-Bach, Bdd.-Bodden, bg.-berg, Bg.-burg, dl.-dorf, FRSTT.-Fürstentum, fl.-feld, fde.-felde, Gr.-Graben, Gr.-Groß, hyn.-hayen, hsn.-hausen, hm.-heim, Kl.-Klein, K.Kan.-Kanal, ld.-land, lgn.-lingen, Mil.-Mittel, N.-Neu, Ndr.-Nieder, O.F.-Oberförsterei, Obr.-Ober, Pr.-Preussisch, S.-See, Ttl.-Tief, th.-thal, wd.-wald, wde.-walde, wrd.-werder.		
	Kanal				

Maßstab 1:1 000 000.

Berliner Lithographisches Institut, Berlin W.35.

Wald-Moor-und Marschkarte des Küstengebietes westl. der Oder.



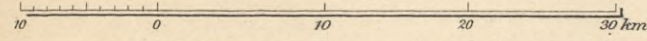
Maßstab 1:1000 000.

Berliner Lithographisches Institut, Berlin W.35.

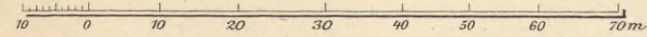
Längenschnitte und Gebietszuwachs der deutschen Küstenflüsse.

Maßstab für die Längenschnitte.

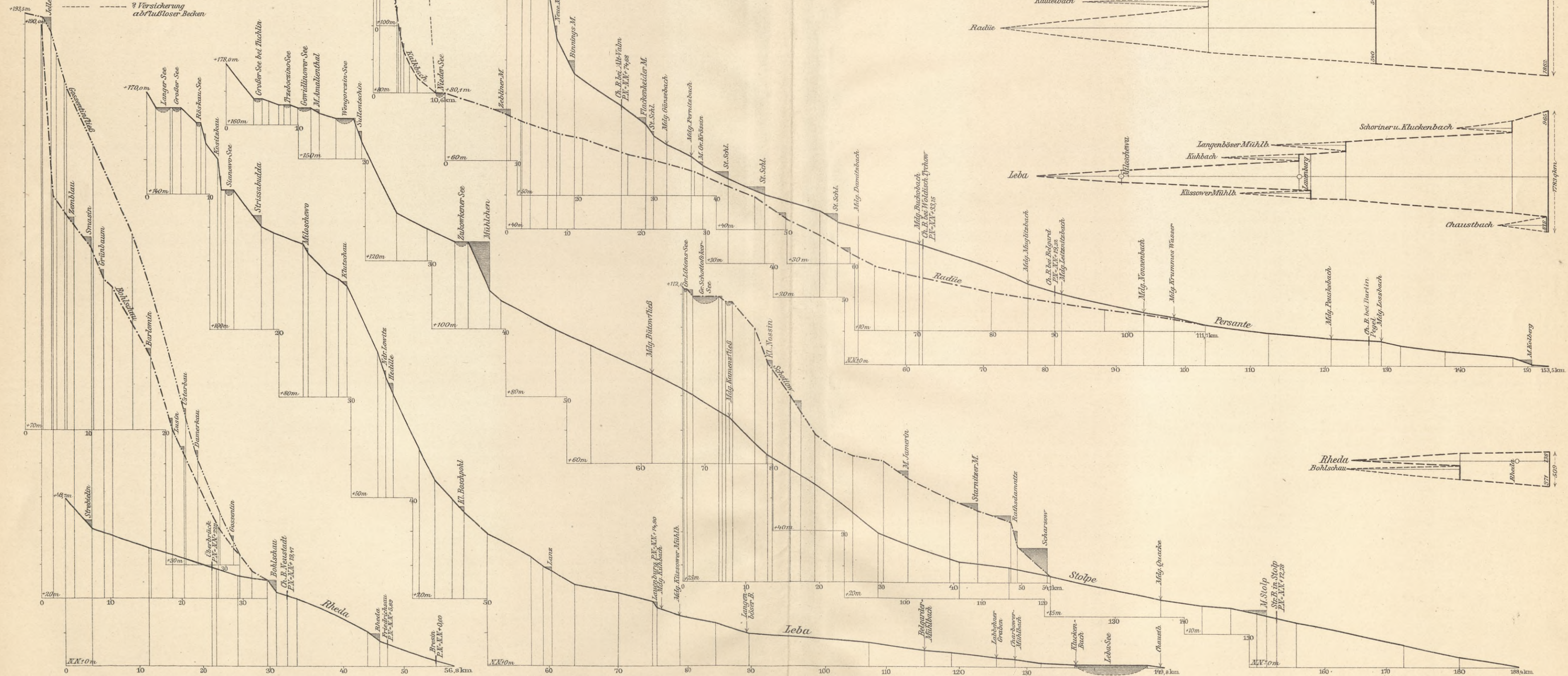
Längen: 1 mm = 0,5 km



Höhen: 1 mm = 10 m




Hauptflüsse
Zuflüsse
? Versicherung
abflußloser Becken

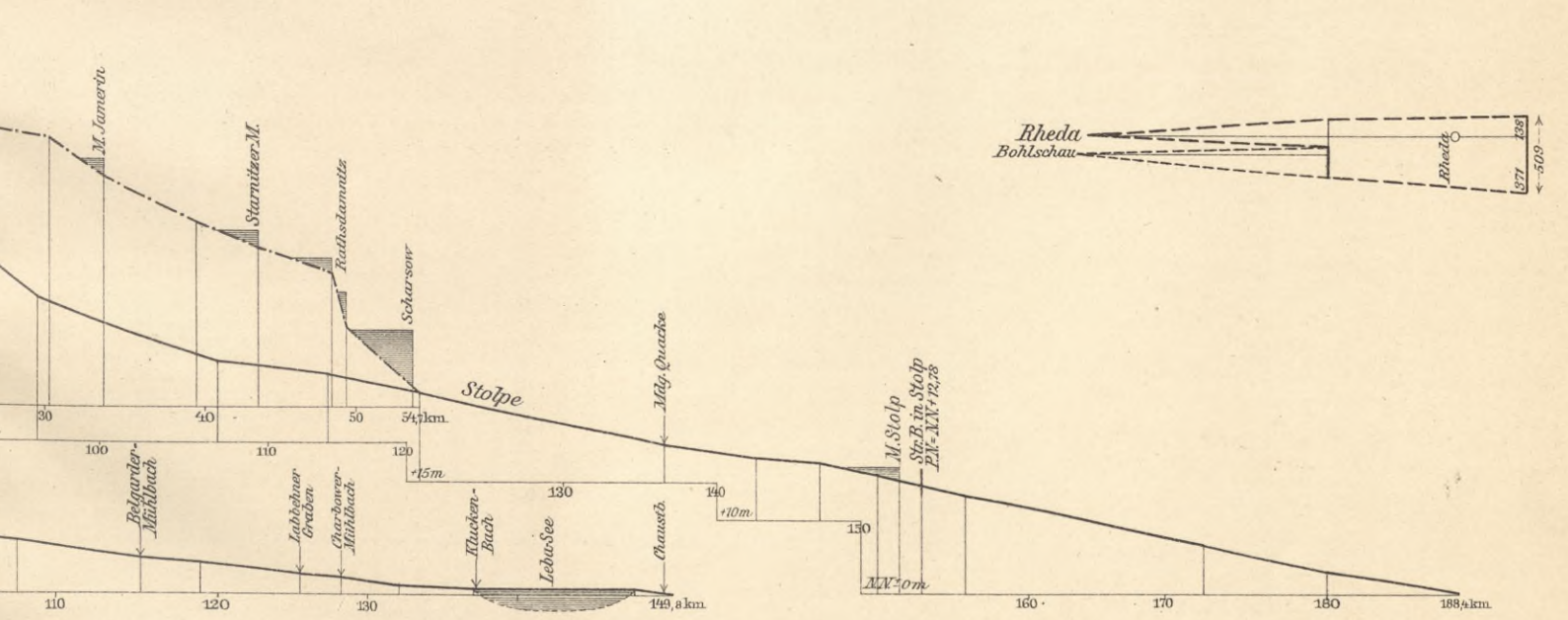
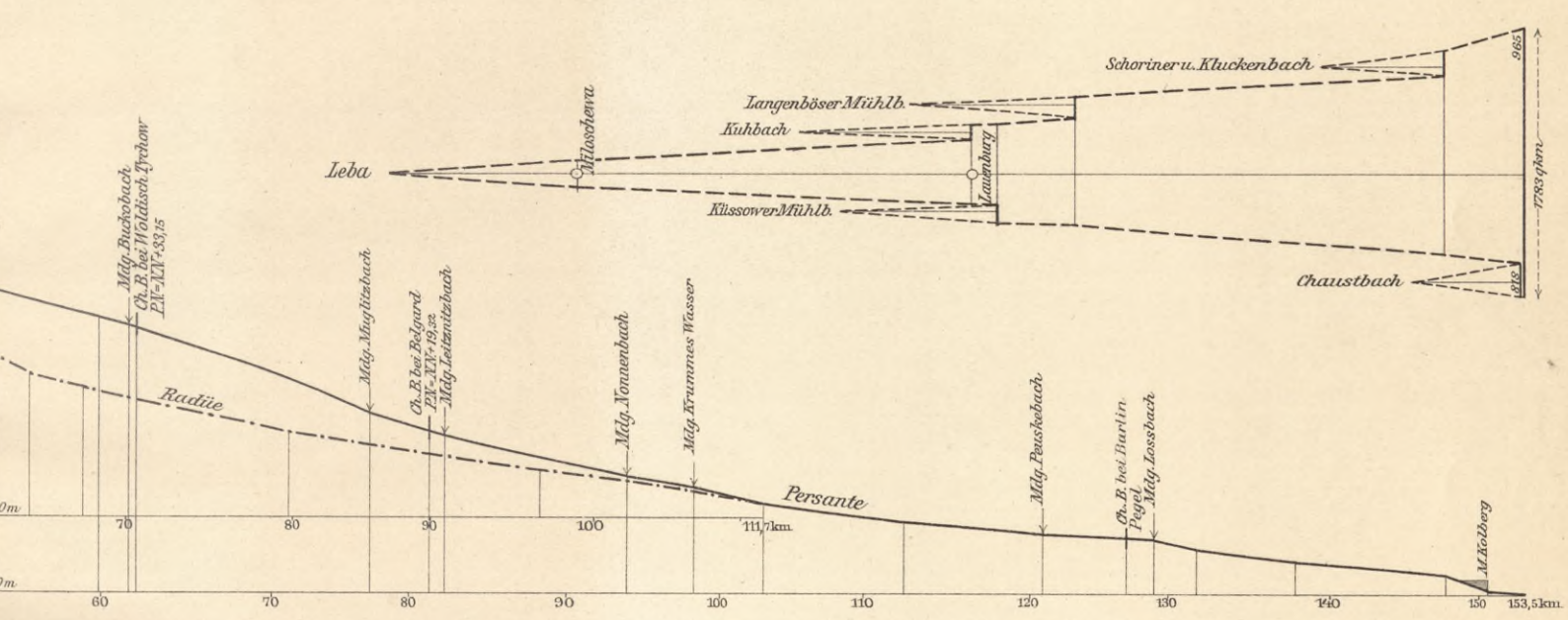
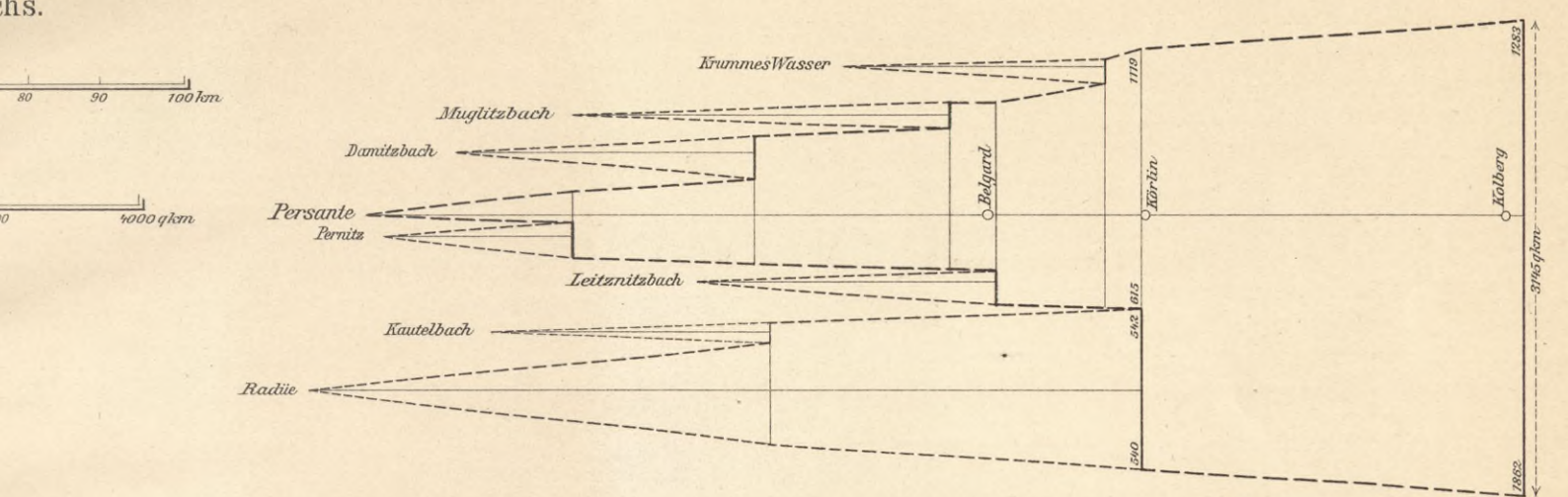
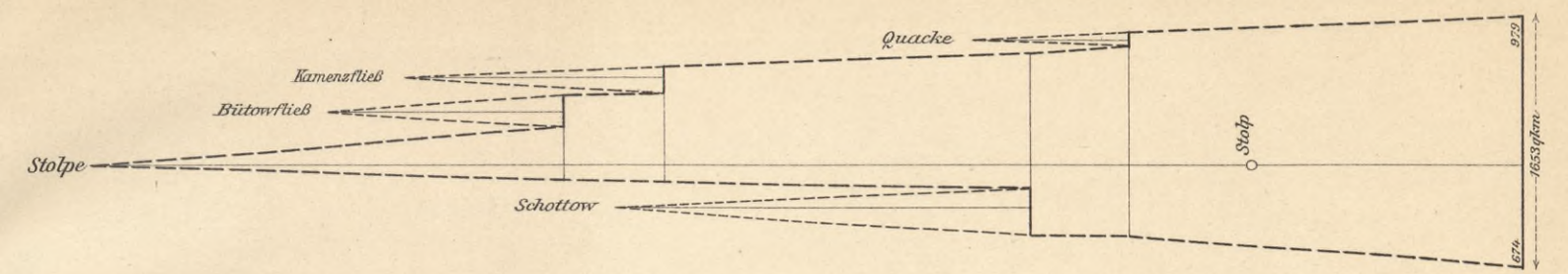



Maßstab für den Gebietszuwachs.

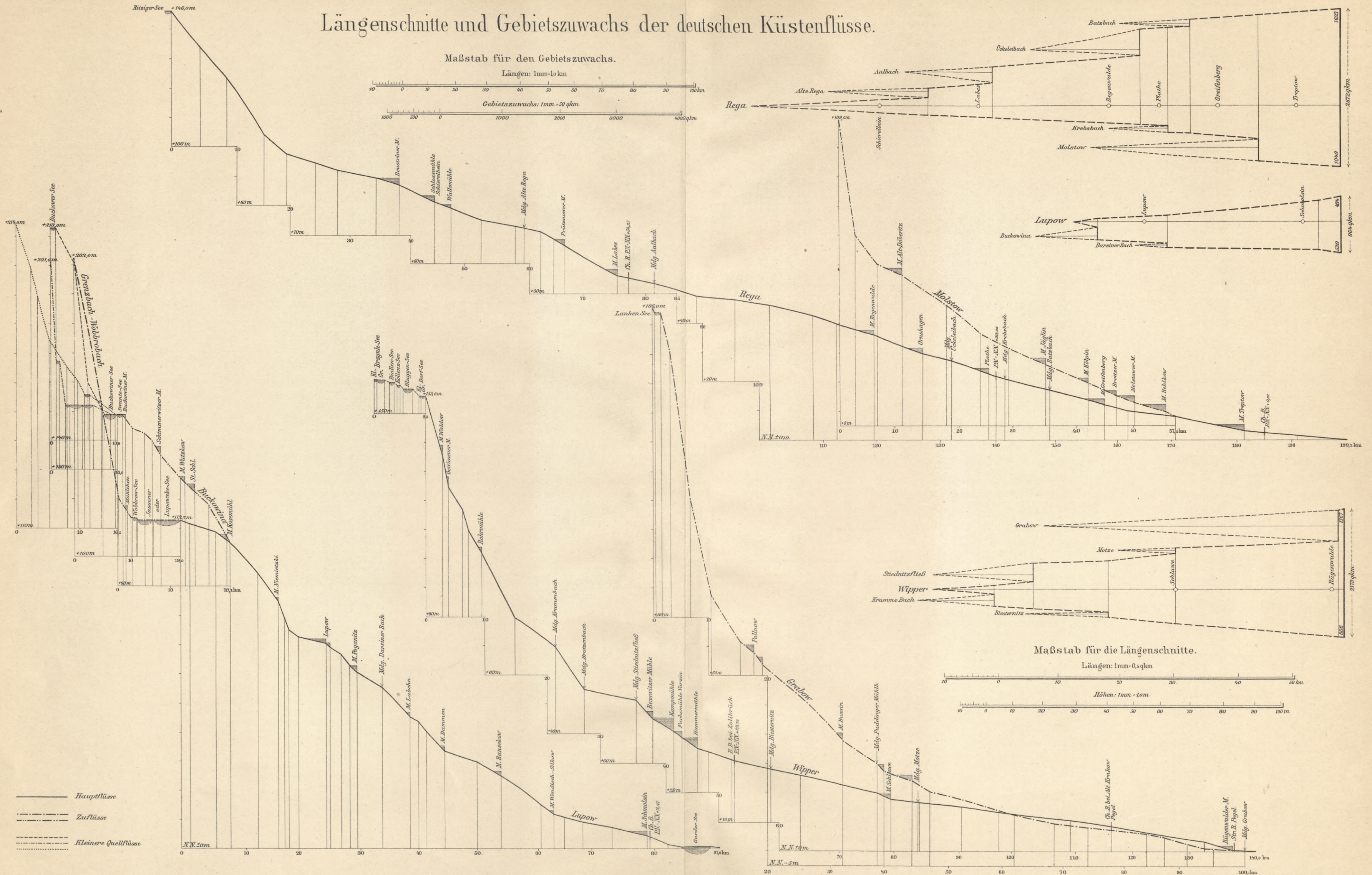
Längen: 1 mm = 1,0 km



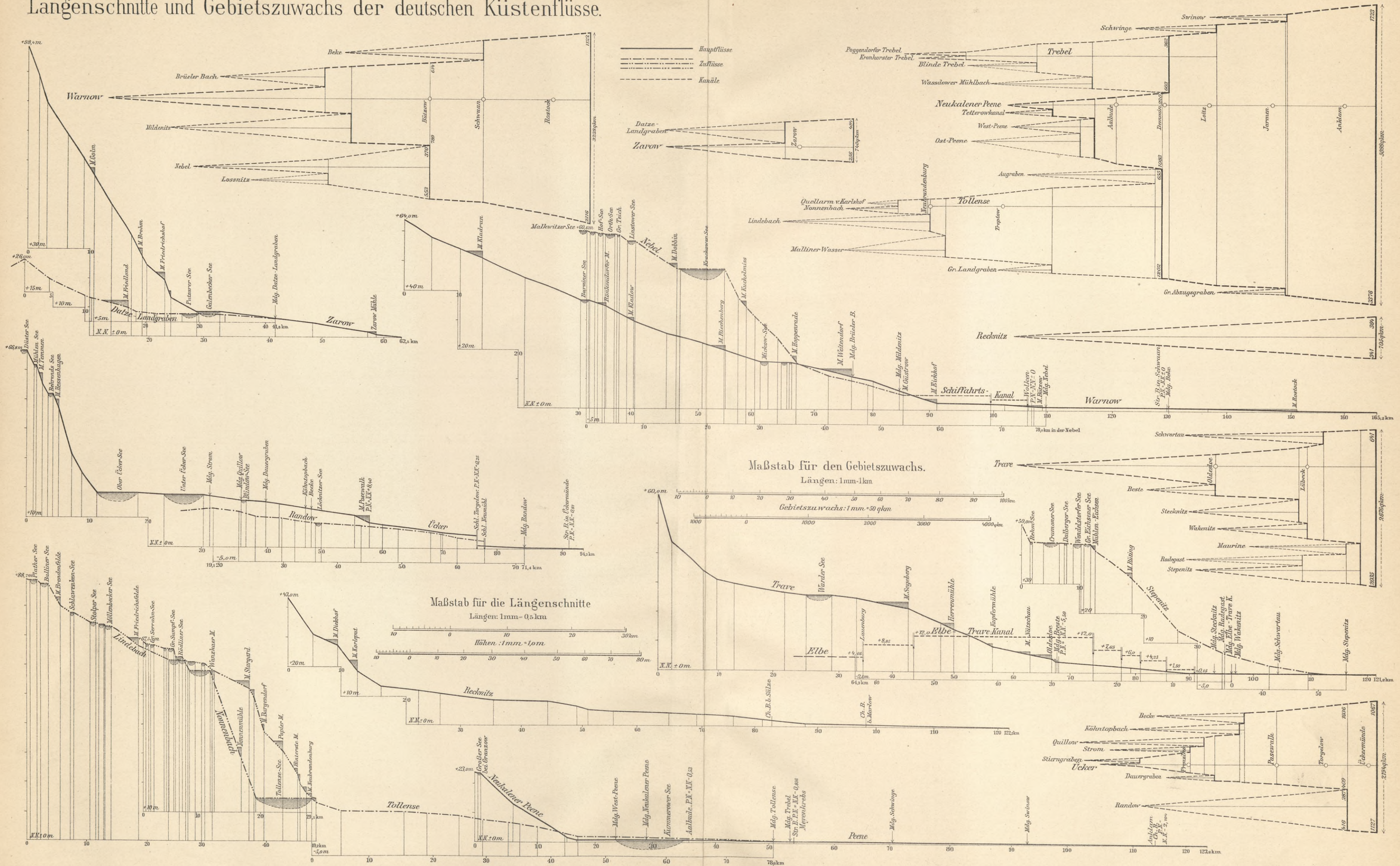
Gebietszuwachs: 1 mm = 50 qkm



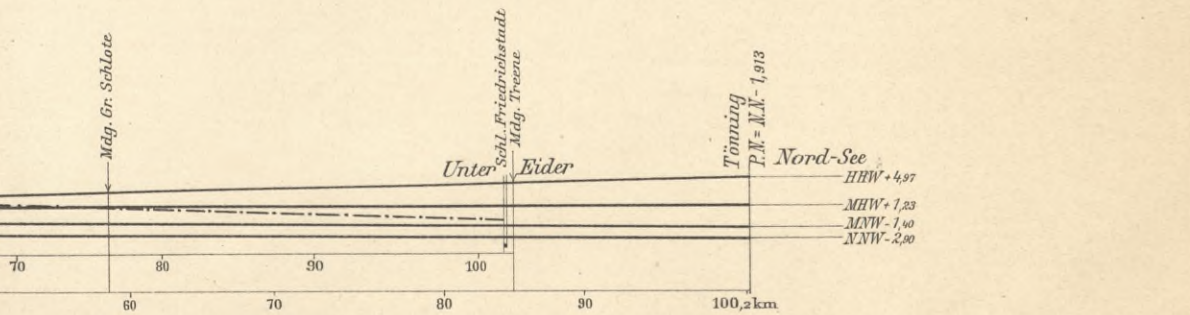
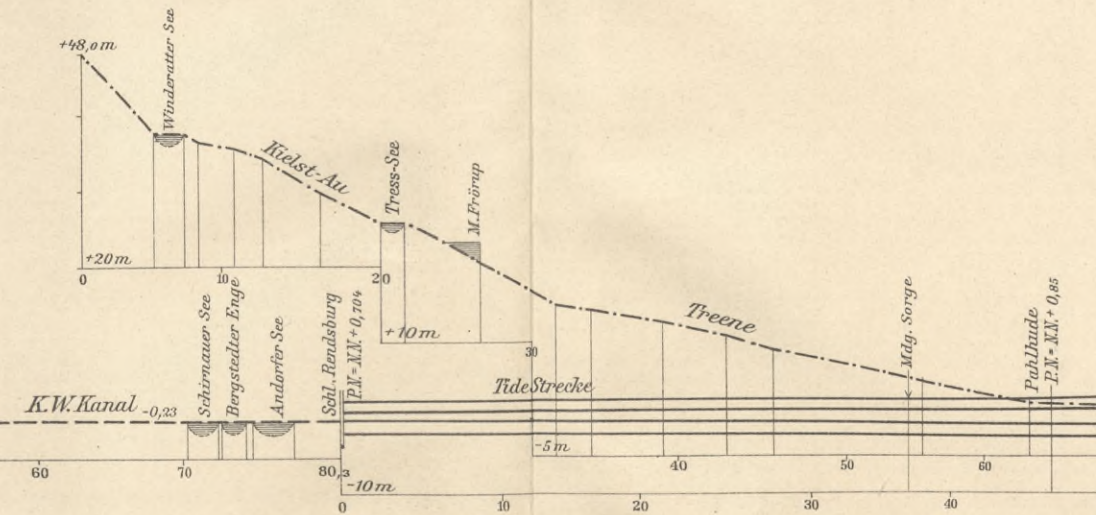
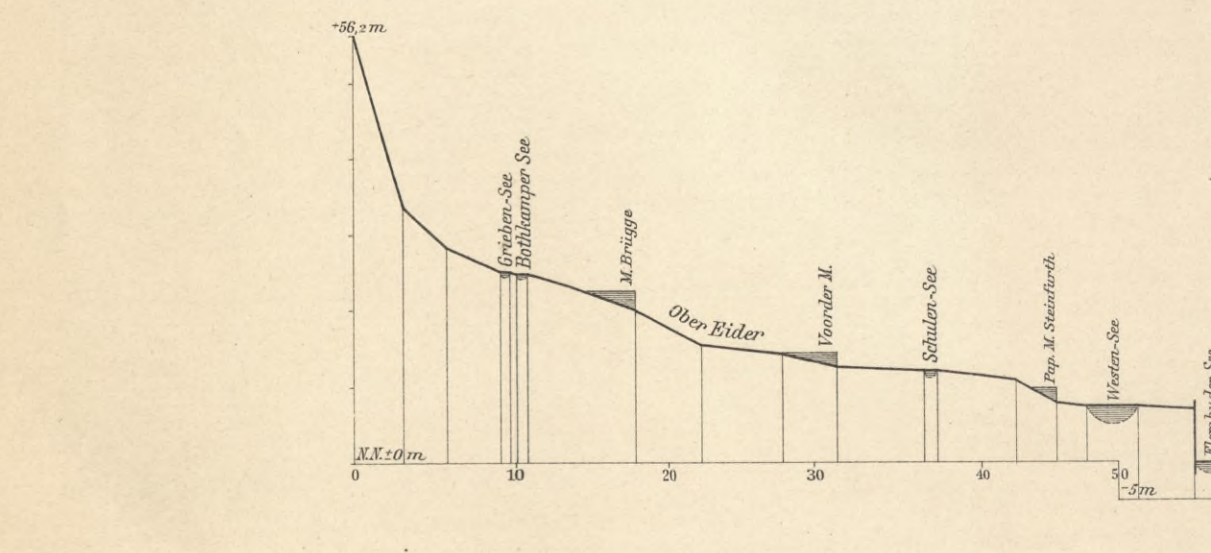
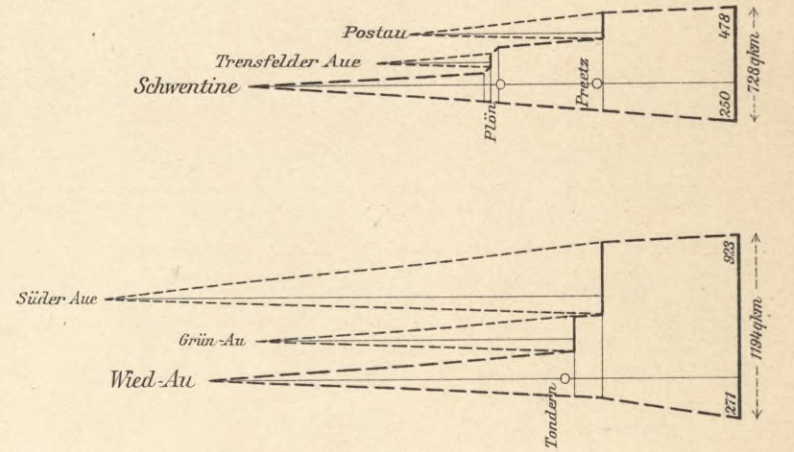

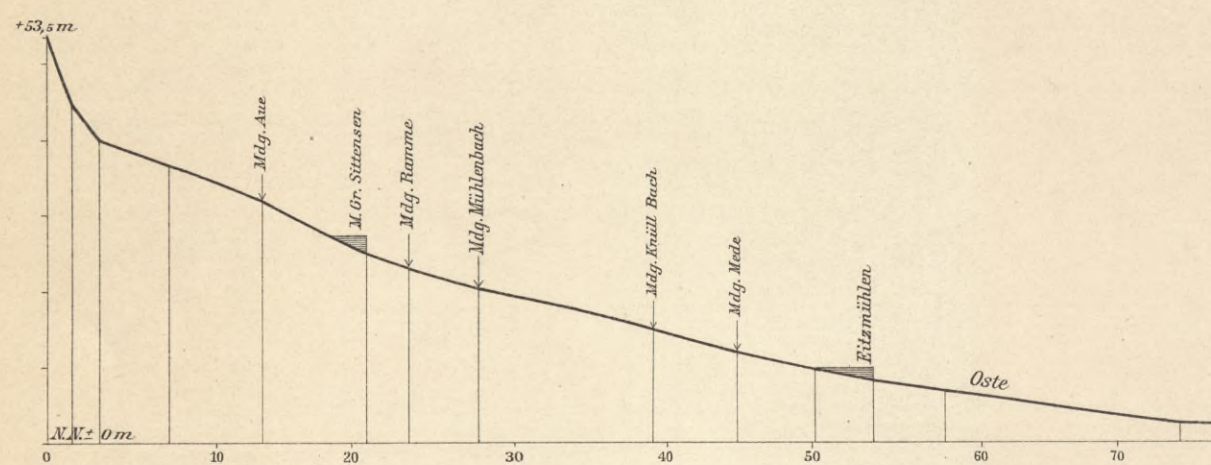
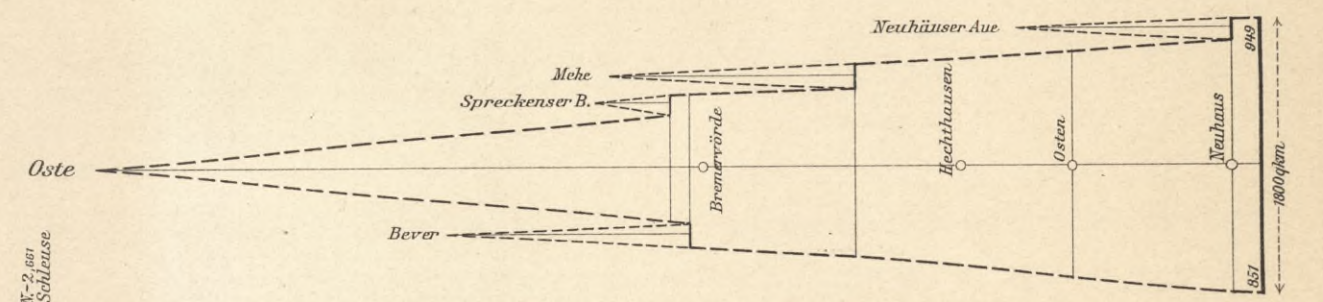
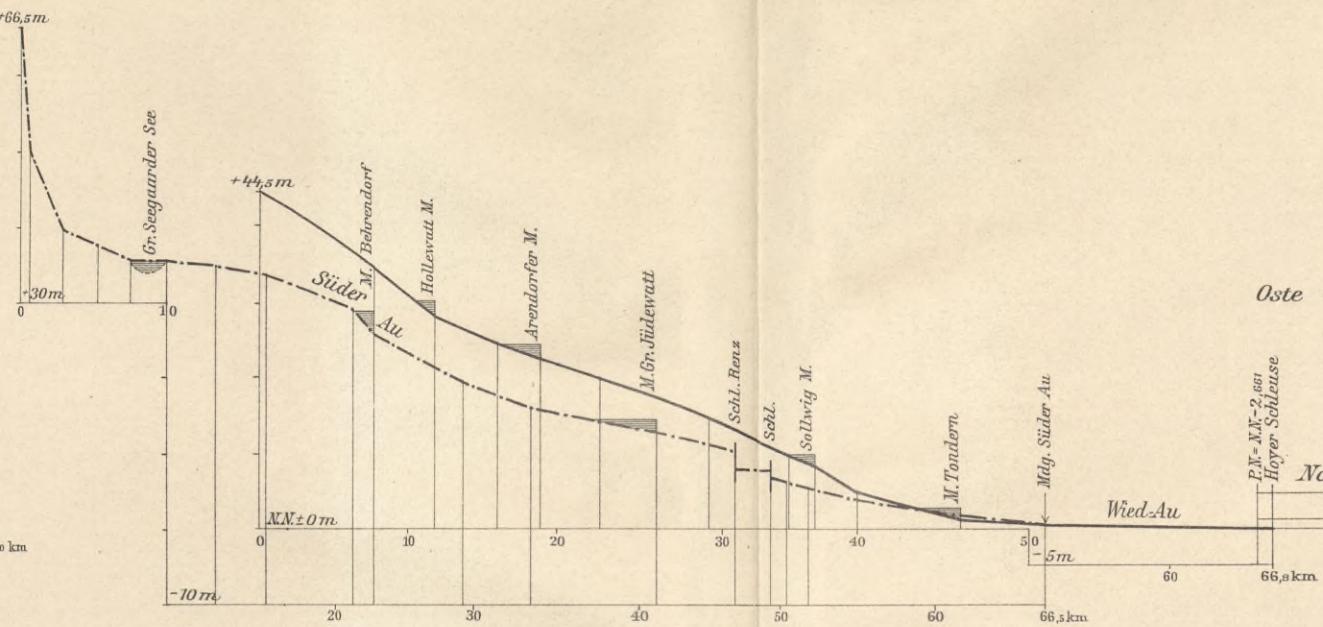
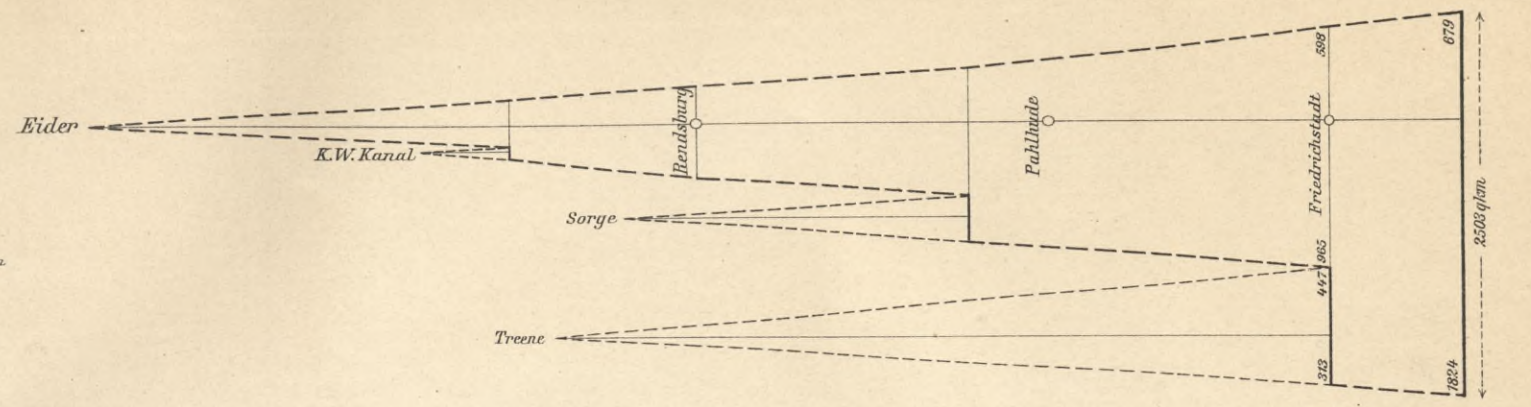
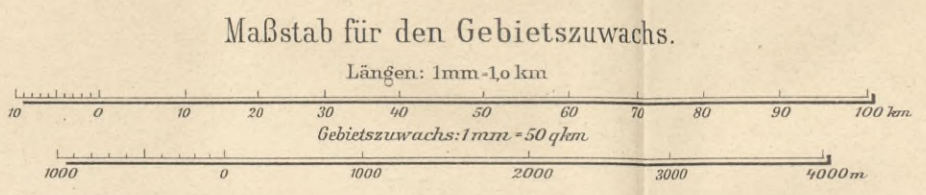
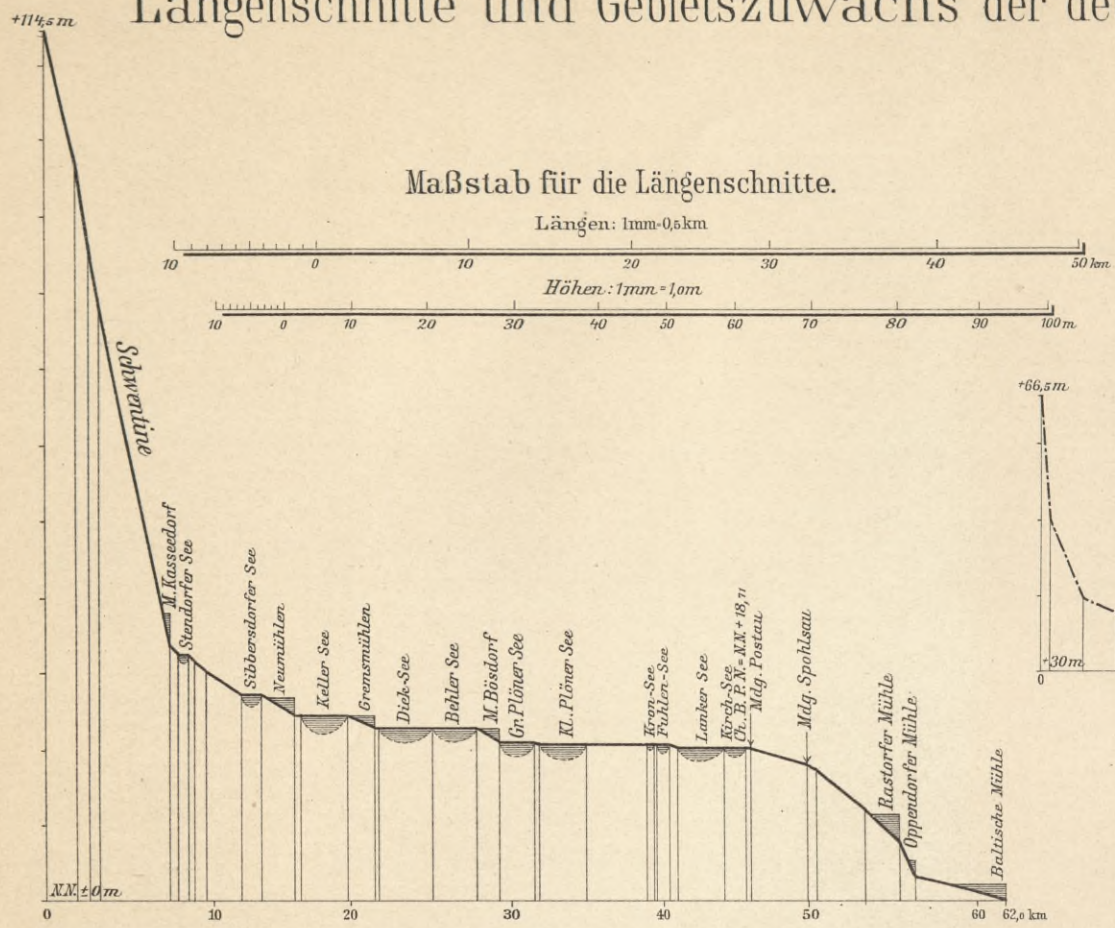
Längenschnitte und Gebietszuwachs der deutschen Küstenflüsse.



Längenschnitte und Gebietszuwachs der deutschen Küstenflüsse.



Längenschnitte und Gebietszuwachs der deutschen Küstenflüsse.



- Hauptflüsse
- - - Zuflüsse
- - - Kanäle



S. 61

WYDZIAŁY POLITECHNICZNE KRAKÓW

BIBLIOTEKA GŁÓWNA

18331
L. inw.

Kdn., Czapskich 4 — 678. 1. XII. 52. 10.000

Biblioteka Politechniki Krakowskiej



100000300957