



0-75/807/12

Biblioteka Politechniki Krakowskiej



100000300485



7. 38
30

xx
854

№ 8376/90

СВѢДѢНІЯ

Abhandlung

О СТОЯНІЯХЪ УРОВНЯ ВОДЫ

von Flüß und Seen

ВЪ РѢКАХЪ И ОЗЕРАХЪ

im russischen Reich

ЕВРОПЕЙСКОЙ РОССІИ

ПО НАБЛЮДЕНІЯМЪ

на 80 водомѣрныхъ постахъ.

f. n. 17827

ИЗДАНИЕ

ВЫСОЧАЙШЕ Учрежденной Навигационно-описной Комиссии

Министерства Путей Сообщенія

1881.



*9.38.1
56*

*xx
854*



III 16756

О Г Л А В Л Е Н І Е

1. Объяснительная записка.
 2. Инструкція для наблюденій за уровнемъ воды.
 3. Таблица съ показаніемъ числа водомѣрныхъ постовъ, дѣйствовавшихъ съ 1876 по 1881 годъ.
 4. Вѣдомость съ показаніемъ времени и высоты стоянія нѣкоторыхъ важнѣйшихъ горизонтовъ.
 5. Вѣдомость съ показаніемъ высшихъ, среднихъ и низшихъ горизонтовъ за каждый мѣсяць.
 6. 80 графическихъ изображеній стояній уровня воды.
 7. Карта Европейской Россіи съ показаніемъ мѣстъ расположенія 80-ти водомѣрныхъ постовъ.
-

Названія рѣкъ, озеръ и мѣстъ расположенія 80 водомѣрныхъ постовъ,

по тому же порядку и съ тѣми же №№, которые приняты для вѣдомостей и графическихъ изображеній.

Каспійскій бассейнъ:

Рѣка Волга:

1. Городъ Тверь.
2. Городъ Молога.
3. Городъ Рыбинскъ.
4. Городъ Ярославль.
5. Городъ Кострома.
6. Городъ Кинешма.
7. Городъ Юрьевецъ.
8. Нижній Новгородъ.
9. Село Исады.
10. Городъ Василь-Сурекъ.
11. Городъ Чебоксары.
12. Городъ Верхній Услонъ.
13. Село Богородское.
14. Городъ Самара.
15. Городъ Саратовъ.
16. Городъ Царицынъ.
17. Городъ Астрахань.

Рѣка Тверца:

18. Городъ Торжокъ.

Рѣка Молога:

19. Городъ Весьегонскъ.

Бѣлое озеро:

20. Городъ Бѣлозерскъ.

Рѣка Шексна:

21. Ниловицкая пристань.
22. Городъ Череповецъ.

Рѣка Ока:

23. Городъ Калуга.
24. Село Щурово (г. Коломна).
25. Городъ Рязань.
26. Городъ Муромъ.

Рѣка Сура:

27. Село Промзино.

Рѣка Кама:

28. Городъ Пермь.
29. Городъ Сарапуль.
30. Городъ Чистополь.

Рѣка Бѣлая:

31. Городъ Уфа.

Рѣка Вятка:

32. Городъ Вятка.

Бассейнъ Чернаго моря:

Рѣка Днѣпръ:

33. Городъ Смоленскъ.
34. Городъ Могилевъ.
35. Городъ Рогачевъ.
36. Мѣстечко Лоевъ.
37. При устьѣ рѣки Припяти.
38. Городъ Кіевъ.
39. Городъ Черкасы.
40. Городъ Кременчугъ.
41. Село Лоцманская Каменка.
42. Городъ Херсонъ.

Рѣка Березина:

43. Городъ Борисовъ.
44. Городъ Бобруйскъ.

Рѣка Припять:

45. Городъ Мозырь.

Рѣка Донъ:

46. Село Гремячины.
47. Станица Калачь.
48. Городъ Ростовъ.

Рѣка Днѣстръ:

49. Городъ Могилевъ.
50. Городъ Тирасполь.

Балтійскій бассейнъ:

Рѣка Висла:

- 51. Городъ Завихостъ.
- 52. Городъ Варшава.
- 53. Городъ Плоцкъ.

Рѣка Наревъ:

- 54. Посадъ Пюнтницы.
- 55. Посадъ Зегрже.

Рѣка Бобръ:

- 56. Городъ Гоніондзь.

Рѣка Западный Бугъ:

- 57. Посадъ Малкинъ.

Рѣка Нѣманъ:

- 58. Мѣстечко Столбцы.
- 59. Городъ Гродно.
- 60. Городъ Ковно.

Рѣка Щара:

- 61. Городъ Слонимъ.

Рѣка Западная Двина:

- 62. Городъ Витебскъ.
- 63. Городъ Динабургъ.
- 64. Городъ Рига.

Рѣка Нева:

- 65. Деревня Волынкино, при устьѣ Екатерингофской рѣчки.
- 66. Рожковская пристань.
- 67. Городъ Шлиссельбургъ.

Ладожское Озеро.

- 68. Маякъ Сухо.

Рѣка Сясь:

- 69. Село Колчаново.

Рѣка Тихвинна:

- 70. Порогъ Стоянь.

Рѣка Мста:

- 71. Опеченскій посадъ.

Рѣка Волховъ:

- 72. Городъ Новгородъ.
- 73. Гостинопольская пристань.

Рѣка Свирь:

- 74. Село Сермаксы, при устьѣ рѣки Ояти.
- 75. Деревня Важины.
- 76. Вознесенская пристань.

Онежское озеро:

- 77. Урочище Черные Пески, при устьѣ Старога Онежскаго канала.

Бассейнъ Бѣлаго моря:

Рѣка Сухона:

- 78. При шлюзѣ Знаменитомъ нижній король.
- 79. Городъ Тотьма.

Рѣка Сѣверная Двина:

- 80. Погостъ Калегскій.

< ОБЪЯСНИТЕЛЬНАЯ ЗАПИСКА.

Въ Россіи наблюденія за уровнемъ воды, производившіяся по преимуществу при гидротехническихъ сооруженіяхъ и мостахъ, начали получать извѣстную организацію и систему съ 1876 года.

19 марта 1876 года въ засѣданіи навигаціонно-описной комиссіи, по выслушаніи доклада предѣдателя комиссіи инженера Фадѣева „о производствѣ наблюденій за уровнемъ воды въ рѣкахъ“, вопросъ объ учрежденіи водомѣрныхъ постовъ былъ рѣшенъ и журнальное постановленіе о томъ утверждено господиномъ Министромъ Путей Сообщенія.

Одновременныя наблюденія за уровнемъ воды въ рѣкахъ и озерахъ, кромѣ рѣшенія техническихъ вопросовъ, представляютъ весьма цѣнныя данныя для изученія характера и исторіи рѣкъ.

Не входя въ описаніе подробностей распредѣленія и устройства постовъ а также и способа производства на нихъ наблюденій, необходимо замѣтить, что при организаціи производства наблюденій на внутреннихъ водахъ Имперіи преимущественное вниманіе было обращено:

а) На такое распредѣленіе водомѣрныхъ постовъ, чтобы по наблюденіямъ на нихъ производящимся, представилось бы вполне возможнымъ знать колебанія горизонтовъ въ частяхъ рѣкъ различнаго характера.

б) На такое устройство постовъ и способъ производства на нихъ наблюденій, чтобы можно было получать вполне точныя данныя о всѣхъ стояніяхъ горизонтовъ безъ затрудненія для наблюдателей и безъ особыхъ подготовительныхъ отъ нихъ свѣдѣній.

Къ вышеизложенному слѣдуетъ еще добавить, что не смотря на то, что наблюденія за уровнемъ воды по видимому не представляютъ большихъ затрудненій и не требуютъ специальныхъ знаній, было весьма не легко найти вездѣ, гдѣ это требовалось, добросовѣстныхъ наблюдателей и приучить ихъ къ правильному производству и записыванію наблюденій. По этому обращалось особенное вниманіе на контролированіе производившихся наблюденій, на провѣрку ихъ и на исправленіе ошибокъ, если таковыя встрѣчались. вмѣстѣ съ приведеніемъ наблюденій въ порядокъ составлялись для каждаго водомѣрнаго поста въ большемъ масштабѣ графическія изображенія стояній уровня воды, на которыхъ показывалось по утреннимъ записямъ стояніе уровня воды за каждый день.

Нѣкоторыя подробности о способѣ производства и записыванія наблюденій можно найти въ прилагаемой при этомъ инструкціи для наблюденія за уровнемъ воды. >

Поясненіе къ графическимъ изображеніямъ.

На графикахъ нанесены высоты стояній уровня воды чрезъ каждые пять сутокъ по утреннимъ наблюденіямъ. Вертикальныя линіи изображаютъ числа мѣсяцевъ, для которыхъ на графикахъ точно показана высота стоянія уровня воды. Горизонтальныя линіи позволяютъ прочесть эту высоту по рейкамъ, помѣщеннымъ по обѣ стороны каждаго графика и раздѣленнымъ на сажени и десятыя сажени. Стояніе уровня въ промежуткахъ между каждыми пятью сутками показаны точно придерживаясь графиковъ, составляемыхъ при навигаціонно-описной комисіи для всѣхъ водомѣрныхъ постовъ по ежедневнымъ утреннимъ наблюденіямъ.

Кривыя стояній уровня рѣки въ разные года, показаны условными цвѣтами, ключъ къ которымъ помѣщенъ на каждомъ графикѣ ниже линіи, на которой обозначены мѣсяцы года.

Поясненіе къ вѣдомости съ показаніемъ времени и высоты стоянія важнѣйшихъ горизонтовъ.

Въ означенной вѣдомости показано время и высота стоянія горизонтовъ:

1. Самаго высокаго годоваго.
2. Самаго низкаго годоваго.
3. Самаго низкаго судоходнаго.
4. Средняго годоваго, т. е. средняя ариѳметическая изъ всѣхъ утреннихъ наблюденій за годъ.
5. Наболѣе постояннаго.

Наболѣе постояннымъ названъ тотъ горизонтъ, около котораго уровень воды въ теченіе судоходнаго періода держался наболѣе продолжительное время, въ предѣлахъ колебанія на 5 сотыхъ выше и 5 сотыхъ ниже. = *norma*

Рядомъ съ графой, въ которой значится показаніе по рейкѣ наболѣе постояннаго горизонта, въ другой графѣ показано число дней, въ продолженіе которыхъ горизонтъ колебался въ предѣлахъ отъ 5 сот. ниже до 5 сот. выше наболѣе постояннаго горизонта, и въ третьей графѣ число дней, въ продолженіе которыхъ уровень стоялъ ниже нижняго изъ вышеуказанныхъ предѣловъ колебаній наболѣе постояннаго горизонта. Такъ, напр., въ 1876 году у гор. Твери горизонтъ рѣки Волги, держался самое продолжительное время, а именно 38 дней, въ предѣлахъ между 2-мя и 12-ю сотыми по рейкѣ (при наболѣе постоянномъ горизонтѣ въ 7 сотыхъ) и 7 дней ниже нижняго предѣла, колебаніе наболѣе постояннаго горизонта, т. е. ниже 2 сот.

6. Весенняго ледохода: когда ледъ тронулся и когда рѣка очистилась отъ льда.
7. Осенняго ледохода: когда появилось сало и когда ледъ окончательно сталъ (ледоставъ).

Поясненіе къ вѣдомости съ показаніемъ высшихъ среднихъ и низшихъ горизонтовъ за каждый мѣсяць.

Въ означенной вѣдомости показаны самые высокіе, средніе и самые низкіе горизонты каждаго мѣсяца. Средніе горизонты означаютъ средня ариѳметическія изъ всѣхъ утреннихъ наблюденій за каждый мѣсяць. Кромѣ того, въ по-

< слѣдней графѣ помѣщены свѣдѣнія о возвышеніи мѣстныхъ реперовъ надъ нулями, къ которымъ отнесены показанія, записанныя въ вѣдомостяхъ и изображенныя на графикахъ.

Въ вѣдомостяхъ всѣ показанія по рейкѣ, значатся въ сотыхъ доляхъ сажени. Знакъ + означаетъ „выше нуля рейки“, знакъ — „ниже нуля рейки“. Римскія цифры означаютъ мѣсяцы. Высота стояній уровней какъ на графикахъ, такъ и въ вѣдомостяхъ отнесена къ одному и тому же нулю. Нули для различныхъ постовъ не всѣ еще въ настоящее время между собою связаны. Связка ихъ производится по мѣрѣ описанія рѣкъ.

Старшій инженеръ по завѣдыванію водомѣрными постами
надворный совѣтникъ А. Звягинцевъ.

Младшій инженеръ по завѣдыванію водомѣрными постами
титулярный совѣтникъ Л. Янгшевъ. >

ИНСТРУКЦІЯ

для наблюдень за уровнемъ воды.

§ 1. Наблюдения за уровнемъ воды производятся по рейкамъ или неподвижно укрѣпленнымъ на постоянныхъ предметахъ, или устанавливаемымъ каждый разъ съ лодки или берега на площадки, образуемая головками свай для того, чтобы знать, на сколько сотыхъ сажени уровеньъ воды, въ известное время, стоялъ выше или ниже постоянной точки, принятой за нуль.

§ 2. Наблюдения производятся *на постахъ I разряда* круглый годъ три раза въ день, а именно: съ 1-го апрѣля по первое октября въ 7 час. утра, въ часъ пополудни и въ 9 часовъ вечера; съ 1-го октября по 1-е апрѣля въ 8 часовъ утра, въ часъ пополудни и въ 9 часовъ вечера; *на постахъ II разряда* отъ начала весенняго ледохода до ледостава — одинъ разъ въ день: съ 1-го апрѣля по 1-е октября — въ 7 часовъ утра, съ 1-го октября по 1-е апрѣля — въ 8 часовъ утра.

§ 3. *Наблюдения за уровнемъ воды* должны производиться непременно каждый день, въ часы, указанные въ § 2, съ возможною точностію, для чего необходимо:

а) всякому наблюдающему хорошо *ознакомиться съ положеніемъ и устройствомъ* всѣхъ принадлежностей, служащихъ ему для наблюдень, какъ-то: реекъ съ ихъ дѣленіями, свай, на площадки которыхъ ставятъ рейки, реперовъ и т. д.;

б) принадлежности поста постоянно содержать *въ исправности* и удалять осторожно всѣ наносы отъ свай или неподвижно укрѣпленныхъ реекъ;

в) если бы нижняя свая или неподвижно укрѣпленная рейка *обмелѣла* и удалилась отъ воды, то слѣдуетъ въ первомъ случаѣ забить новую сваю ниже существующихъ уже свай; во второмъ — прорыть къ укрѣпленной рейкѣ канаву, чтобы устроить свободное сообщеніе рейки съ рѣчною водою;

г) выходить къ мѣсту наблюдень заблаговременно, дабы осмотрѣть всѣ принадлежности поста и убѣдиться, что всѣ онѣ находятся въ исправности и не измѣнили своего положенія; при наблюденьхъ по рейкамъ, устанавливаемымъ на головки свай, слѣдуетъ предварительно убѣдиться, что на площадкѣ сваи нѣтъ постороннихъ предметовъ, и затѣмъ уже ставить рейку всегда въ вертикальномъ положеніи на площадку сваи тѣмъ концомъ внизъ, на которомъ значится 0;

д) при тихой водѣ читать по рейкѣ то дѣленіе, которое приходится въ уровеньъ съ водой; если же уровеньъ воды стоитъ немного выше или ниже дѣленія, то слѣдуетъ читать то изъ нихъ, которое ближе къ уровню воды, половинки-же сотыхъ отбрасывать; если на рѣкѣ есть волненіе, то слѣдуетъ нѣ-

сколькo разъ взглянуть на рейку и каждый разъ замѣтить дѣленіе, которое покроетъ прибылая вершина волны, и самое низкое дѣленіе по уходѣ волны и изъ нихъ взять среднее показаніе;

е) если уровень воды стоитъ гораздо выше головки сваи, такъ что оной не видно, то наблюдающій по направленію створа (образуемаго стоящими на берегу сваями) при помощи багра долженъ убѣдиться, что онъ ставитъ рейку не на камень или другой какой-либо предметъ, а именно на сваю и на то-же мѣсто площадки, на которое онъ обыкновенно ставитъ рейку, когда площадка сваи видима подъ водою;

ж) при перестановкѣ рейки съ одного кола на другой или съ одного мѣста на другое, въ чемъ можетъ представиться надобность при наблюденіяхъ во время весеннихъ водъ, на обратной сторонѣ талона записывать два одно-временныхъ показанія: одно по рейкѣ въ ея первомъ положеніи, а другое при второмъ положеніи, при чемъ счетъ въ графахъ корешка и талона долженъ вестись постоянно отъ одного и того-же разъ принятаго нуля;

з) помощью ватерпаса или нивеллира провѣрять: сохранили-ли укрѣпленныя рейки, или сваи, по которымъ производятся наблюденія, свое положеніе относительно постоянныхъ точекъ и свай на берегу, и въ случаѣ, если будетъ замѣчено какое-либо измѣненіе, занести это измѣненіе въ книжку, въ графу примѣчаній, одновременно на корешкѣ и талонѣ;

и) въ случаѣ *поврежденія приборовъ* или свай, на площадки которыхъ ставятся рейки, наблюдатель долженъ производить наблюденія по *временнымъ кольямъ*, установивъ площадки оныхъ по возможности на той-же высотѣ, какъ и площадки поврежденных свай, и тотчасъ-же долженъ дать знать о случившемся ближайшему начальнику дистанціи или лицу, свидѣтельствующему постъ, для возстановленія по реперамъ и согласно имѣющейся профили поста площадокъ свай и точки, принимавшейся за нуль, а также для исправленія и приведенія къ нулю наблюденій, произведенныхъ по временнымъ кольямъ; о происшедшихъ-же поврежденіяхъ и о наблюденіяхъ по временнымъ кольямъ, а также о ремонтноровкѣ поста и приведеніи показаній къ нулю, подробно написать въ графахъ примѣчаній корешка и талона.

§ 4. Каждому наблюдателю выдаются корешковые книжки съ талонами въ которыхъ означены дни, мѣсяцы и часы наблюденій и, кромѣ того, имѣются особыя графы примѣчаній. Въ корешкахъ и талонахъ одновременно записываются:

а) показанія стояннй уровня воды въ сотыхъ доляхъ сажени цѣлыми числами: такъ одну, двѣ, три сотыхъ записывать: 1, 2, 3 и т. д.; одну десятую или десять сотыхъ, двѣ десятыхъ или двадцать сотыхъ записывать: 10, 20 и т. д.; одну сажень или сто сотыхъ записывать—100; одну сажень и двадцать четыре сотыхъ 124, при этомъ если уровень воды *выше* нуля неподвижно укрѣпленной рейки или постоянной точки, принятой за нуль, то надъ цифрой слѣдуетъ ставить слово «*выше*» такъ: ^{выше} 112, если же уровень воды *ниже* означенныхъ точекъ, то писать ^{ниже} 22, что и будетъ значить, что уровень воды ниже нуля рейки или площадки сваи, принятой за нуль, на двадцать двѣ сотыхъ;

б) показанія возвышеній уровня воды надъ постоянной точкой, принятой за нуль, должны быть записаны противъ того числа, мѣсяца и часа дня, въ которые производилось наблюденіе, *четко, ясно* и притомъ *одновременно* на корешкѣ и талонѣ вѣдомости;

в) *свѣдѣнія о ледоходѣ* записывать слѣдующія: *о весеннемъ ледоходѣ* —

< время и горизонтъ, при которыхъ ледъ тронулся, начался сплошной ледоходъ и р. очистилась; *объ осеннемъ ледоходѣ*—время и горизонтъ, при которыхъ появилось сало, начался сплошной ледоходъ и рѣка замерзла;

г) въ графѣ примѣчаній записывать:

названіе рѣки, съ обозначеніемъ, на которомъ ея берегу находится водомѣрный постъ, названіе деревни или города, округа, отдѣленія и дистанціи; званіе, имя и фамилію наблюдателя;

удостовереніе лица, учредившаго постъ, въ томъ, что въ первый день наблюденіе произведено и записано въ его присутствіи;

удостовереніе лица, учредившаго или свидѣтельствующаго постъ, въ томъ, что онъ убѣдился *въ знаніи наблюдателемъ инструкціи и обязанностей по наблюденію*;

указаніе лица, учреждающаго или свидѣтельствующаго постъ: куда и въ какіе сроки должны быть представлены талоны вѣдомостей;

замѣчанія лицъ, свидѣтельствовавшихъ и повѣрявшихъ постъ (см. циркуляръ н. о. к.-сіи округамъ п. с. отъ 6-го іюня 1879 г. № 3414);

подробное *описаніе предметовъ*, служащихъ постоянными точками, и мѣста расположенія поста, съ показаніемъ относительнаго возвышенія площадокъ свай, точекъ, принятыхъ за нуль, и реперовъ и разстоянія между ними (*профиль поста*), добавочныя наблюденія въ случаяхъ особыхъ и внезапныхъ паводковъ, съ указаніемъ по возможности причинъ, вызвавшихъ эти паводки;

одновременныя возвышенія уровня воды надъ площадками двухъ свай (см. § 3, ж);

все особые случаи и поврежденія съ приборами.

§ 5. На корешкѣ и талонѣ одновременно отмѣчается число мѣсяца и кому сданъ талонъ вѣдомости для доставленія въ подлежащее мѣсто, и, сверхъ того, на корешкѣ должна быть *рописка* лица, *получившаго* талонъ для доставленія, съ обозначеніемъ времени врученія ему такового.

§ 6. Талоны съ наблюденіями за истекшій мѣсяцъ отсылаются не позже двухъ дней непосредственно въ Министерство п. с., въ н. о. к.; подлинныя же корешки, по окончаніи наблюденій на постѣ, препровождаются на храненіе въ правленіе округа.

Старшій Инженеръ по завѣдыванію водомѣрными постами
Надворный Совѣтникъ А. Звягинцевъ.

Младшій Инженеръ по завѣдыванію водомѣрными постами
Коллежскій Секретарь Л. Янышевъ. >

Leipzig

ВЪДОМОСТЬ

mit Angabe der Zeit und der Höhe der Wasserstände:
съ показаніемъ времени и высоты стоянія горизонтовъ:

1. Самого высокаго годоваго. *das höchste Wasserstand*
2. Самого низкаго годоваго. *das niedrigste*
3. Самого низкаго судоходнаго. *das niedrigste schiffbare Wasserstand*
4. Средняго годоваго. *das Mittelwasser*
5. Наиболѣе постояннаго. *das Normalwasser **
6. Весенняго ледохода. *das Frühjahr-Abfluss*
7. Осенняго ледохода. *das Herbst-Abfluss*

Вѣдомость составлена по наблюденіямъ на 80-ти водомѣрныхъ постахъ на главнѣйшихъ рѣкахъ и озерахъ Европейской Россіи. >

Das Buch ist zum ersten Mal gedruckt und enthält die auf 80 Wasserstellen, die an den Hauptflüssen in Deutschland der für den Schiffverkehr wichtige Wasserstände.

* Als normales Wasserstand ist diejenige bezeichnet, die meistens der Schiffahrt dienlich ist und sich im Mitteljahr (1870) als diejenige bezeichnet, die von 0,05 Prozent bis zu 0,05 Prozent niedriger ist.

Название рѣкъ, озеръ и мѣстъ, гдѣ производились наблюдения.	Годъ.	Самый высокий годовой горизонтъ.		Самый низкий годовой горизонтъ.		Самый низкий судовой горизонтъ.		Ординарный горизонтъ.		Наибольшее постоянное время судосходства.		Осколко дней горизонтъ стоялъ ниже водолазъ.		Весенній ледоходъ.		Осенній ледоходъ.									
		Мѣсяцъ и число.	Показаніе по рейдѣ.	Мѣсяцъ и число.	Показаніе по рейдѣ.	Мѣсяцъ и число.	Показаніе по рейдѣ.	Мѣсяцъ и число.	Показаніе по рейдѣ.	Показаніе по рейдѣ.	Число дней.	Показаніе по рейдѣ.	Число дней.	Мѣсяцъ и число.	Показаніе по рейдѣ.	Мѣсяцъ и число.	Показаніе по рейдѣ.								
1. Каспійскій бассейнъ: Рѣка Волга.	1876	31	III + 425	27	VII - 4	27	VII - 4	4	+	55	+	7	38	19	III + 142	23	III + 265	н	н	28	X	0			
		30	III + 425	25	XI + 3	18	VII + 3	18	VII + 3	3	+	49	+	17	III + 188	6	IV + 127	н	н	26	XI + 8	8			
		27	III + 432	18, 19	VIII + 3	18, 19	VIII + 3	18, 19	VIII + 3	3	+	45	+	9	III + 193	28	III + 420	2	XII + 100	8	XII + 56	56			
		8	IV + 508	29	X + 9	15, 16	VI + 10	15, 16	VI + 10	10	+	49	+	37	IV + 106	10	IV + 488	24	X + 21	15	XI + 30	30			
		7	IV + 478	24-26	VIII - 4	24-26	VIII - 4	24-26	VIII - 4	4	+	31	+	0	4	IV + 160	9	IV + 275	10	X + 6	14	X + 36	36		
2. Городъ Молога.	1876	-	-	-	-	-	-	-	-	-	-	-	-	-	-	-	-	-	-	-	-	5	XI ¹⁾ + 101	24	XI ²⁾ + 28
		2	IV + 507	17-20	VIII + 37	17-20	VIII + 37	17-20	VIII + 37	37	+	110	+	23	III + 176	2	IV + 506	22	XI + 71	27	XI + 52	52			
		2	IV + 461	5, 6	II + 32	23, 24	VIII + 38	23, 24	VIII + 38	38	+	107	+	30	III + 200	27	III + 443	17	XI + 104	13	XII + 102	102			
		16	IV + 463	25-27	IX + 34	25-27	IX + 34	25-27	IX + 34	34	+	110	+	30	IV + 213	11	IV + 435	24	X + 83	16	XI + 102	102			
		12	IV + 480	20-24	VIII + 14	20-24	VIII + 14	20-24	VIII + 14	14	+	84	+	0	9	IV + 265	13	IV + 450	10	X + 33	14	X + 14	14		
3. Городъ Рыбинскъ.	1876	-	-	-	-	-	-	-	-	-	-	-	-	-	-	-	-	-	-	-	-	-	-	-	26
		29-30	IV + 402	9-15	II - 25	17, 20-22	VIII - 7	17, 20-22	VIII - 7	7	+	68	+	9	III + 198	16	IV + 341	21	XI + 56	26	XI + 25	25			
		3	IV + 474	25	VIII - 7	25	VIII - 7	25	VIII - 7	7	+	80	+	11	III + 136	30	III + 440	14	XI + 71	15	XII + 122	122			
		17-18	IV + 471	23-29	IX + 2	23-29	IX + 2	23-29	IX + 2	2	+	93	+	48	IV + 185	12	IV + 465	25	X + 70	13	XI + 114	114			
		13	IV + 469	21-26	VIII - 20	21-26	VIII - 20	21-26	VIII - 20	20	+	60	+	0	9	IV + 172	15	IV + 434	5	X	0	14	X ³⁾ - 15	15	
4. Городъ Ярославль.	1877	30	IV + 413	н.	н.	18	VIII + 5	18	VIII + 5	н.	+	27	39	18	IV + 359	20	IV + 386	20	XI + 61	25	XI + 43	43			
		31	III + 443	27	VIII - 6	27	VIII - 6	27	VIII - 6	6	+	76	+	16	III + 102	1	IV + 420	19	XI + 66	13	XII + 94	94			
		21	IV + 421	29	IX + 2	29	IX + 2	29	IX + 2	2	+	84	+	47	IV + 193	14	IV + 386	25	X + 67	11	XI + 132	132			
		15, 16	IV + 427	25, 26	VIII - 20	25, 26	VIII - 20	25, 26	VIII - 20	20	+	59	+	0	11	IV + 215	16	IV + 426	10	X + 9	14	X - 3	3		
		-	-	23-25	VIII + 7	23-25	VIII + 7	23-25	VIII + 7	7	+	90	+	18	1	IV - 250	21	IV + 424	-	-	-	27	X + 46	46	
5. Городъ Кострома	1877	2	V + 447	29-31	I + 12	29-31	I + 12	29-31	I + 12	115	+	38	37	27	III + 211	1	IV + 473	19	XI + 119	11	XII + 183	183			
		2	IV + 517	1, 14-16	II + 40	27	IX + 40	27	IX + 40	40	+	134	+	40	10	IV + 261	14	IV + 413	25	X + 112	2	XI + 97	97		
		23	IV + 491	24	VIII + 17	24	VIII + 17	24	VIII + 17	17	+	103	+	23	12	IV + 208	17	IV + 427	10	X + 69	15	X + 65	65		

1) Ледъ прогнулся. 2) Ледъ окрѣпительно стоялъ. 3) 19 XI при гор. + 136 ледъ тонулъ и прогидъ 30 саж. остановился.

Названия рѣкъ, озеръ и мѣстъ, гдѣ производились наблюденія.	Годъ.	Самый высокій годовой горизонтъ.		Самый низкій годовой горизонтъ.		Самый низкій судовой горизонтъ.		Самый низкій судовой горизонтъ.		Осреднѣнный годовыи горизонтъ.		Наибольше постоянный горизонтъ во время судоходства.		Осколко дней горюптъ стагъ ниже наибольшаго постояннаго.		Весенний ледоходъ.		Осенний ледоходъ.	
		Мѣсяцъ и число.		Мѣсяцъ и число.		Мѣсяцъ и число.		Мѣсяцъ и число.		Мѣсяцъ и число.		Мѣсяцъ и число.		Мѣсяцъ и число.		Мѣсяцъ и число.		Мѣсяцъ и число.	
		Показаніе по рейкъ.	Показаніе по рейкъ.	Показаніе по рейкъ.	Показаніе по рейкъ.	Показаніе по рейкъ.	Показаніе по рейкъ.	Показаніе по рейкъ.	Показаніе по рейкъ.	Показаніе по рейкъ.	Показаніе по рейкъ.	Показаніе по рейкъ.	Показаніе по рейкъ.	Показаніе по рейкъ.	Показаніе по рейкъ.	Показаніе по рейкъ.	Показаніе по рейкъ.	Показаніе по рейкъ.	Показаніе по рейкъ.
6. Городъ Кляшма	1876	—	—	—	—	—	—	—	—	—	—	—	—	—	—	—	—	—	—
	1877	2 V + 342	24 VIII - 27	—	—	—	—	—	—	—	—	—	—	—	—	—	—	—	—
	1878	1 IV + 426	30 VIII - 27	—	—	—	—	—	—	—	—	—	—	—	—	—	—	—	—
	1879	22-24 IV + 373	25-29 IX - 21	—	—	—	—	—	—	—	—	—	—	—	—	—	—	—	—
	1880	23-25 IV + 278	24-26 VIII - 40	—	—	—	—	—	—	—	—	—	—	—	—	—	—	—	—
7. Городъ Юрьевецъ	1876	—	—	—	—	—	—	—	—	—	—	—	—	—	—	—	—	—	—
	1877	2, 3 V + 334	21, 24, 25 VIII - 421	—	—	—	—	—	—	—	—	—	—	—	—	—	—	—	—
	1878	2 IV + 365	28 VIII-1 IX - 10	—	—	—	—	—	—	—	—	—	—	—	—	—	—	—	—
	1879	23 IV + 346	26-29 IX - 5	—	—	—	—	—	—	—	—	—	—	—	—	—	—	—	—
	1880	23-26 IV + 338	26-27 VIII - 9	—	—	—	—	—	—	—	—	—	—	—	—	—	—	—	—
8. Нижній Новгородъ	1876	—	—	—	—	—	—	—	—	—	—	—	—	—	—	—	—	—	—
	1877	27 IV + 461	28-30 VIII + 12	—	—	—	—	—	—	—	—	—	—	—	—	—	—	—	—
	1878	10, 11 IV + 526	31 VIII-2 IX + 12	—	—	—	—	—	—	—	—	—	—	—	—	—	—	—	—
	1879	24 IV + 539	26 IX-1 X + 14	—	—	—	—	—	—	—	—	—	—	—	—	—	—	—	—
	1880	25-27 IV + 510	18, 19 VIII + 5	—	—	—	—	—	—	—	—	—	—	—	—	—	—	—	—
9. Село Исады	1876	—	—	—	—	—	—	—	—	—	—	—	—	—	—	—	—	—	—
	1877	27, 28 IV + 501	28-30 VIII + 25	—	—	—	—	—	—	—	—	—	—	—	—	—	—	—	—
	1878	12 IV + 583	30 VIII-6 IX + 30	—	—	—	—	—	—	—	—	—	—	—	—	—	—	—	—
	1879	25, 26 IV + 644	30 IX + 31	—	—	—	—	—	—	—	—	—	—	—	—	—	—	—	—
	1880	29 IV + 610	19 VIII + 32	—	—	—	—	—	—	—	—	—	—	—	—	—	—	—	—
10. Городъ Василь-Сурскъ	1876	—	—	—	—	—	—	—	—	—	—	—	—	—	—	—	—	—	—
	1877	27, 28 IV + 539	23-25 VIII + 30	—	—	—	—	—	—	—	—	—	—	—	—	—	—	—	—
	1878	13 IV + 560	19 IX - 5	—	—	—	—	—	—	—	—	—	—	—	—	—	—	—	—
	1879	26, 27 IV + 573	29 IX-5 X - 3	—	—	—	—	—	—	—	—	—	—	—	—	—	—	—	—
	1880	30 IV + 545	18-22 VIII - 11	—	—	—	—	—	—	—	—	—	—	—	—	—	—	—	—

1) Ледъ тронулся и въ тогъ-же день опять стагъ. 2) Ледъ тронулся. 3) Ледъ окончательно стагъ.

Названия рѣкъ, озеръ и мѣстъ, гдѣ производились наблюдения.	Годъ.	Самый высокий годовой горизонтъ.		Самый низкий годовой горизонтъ.		Самый низкий судовой горизонтъ.		Средній годовыи горизонтъ.		Наибольше постоянный горизонтъ во время судоходства.		Сколько дней горизонтъ стоялъ ниже наблюдателя.		Весенний ледоходъ.				Осенний ледоходъ.			
		Мѣсяцъ и число.	Показаніе по рейфѣ.	Мѣсяцъ и число.	Показаніе по рейфѣ.	Мѣсяцъ и число.	Показаніе по рейфѣ.	Мѣсяцъ и число.	Показаніе по рейфѣ.	Показаніе по рейфѣ.	Число дней.	Показаніе по рейфѣ.	Число дней.	Ледъ тронулся. Мѣсяцъ и число.	Показаніе по рейфѣ.	Рѣка очистилась. Мѣсяцъ и число.	Показаніе по рейфѣ.	Появилось сало. Мѣсяцъ и число.	Показаніе по рейфѣ.	Ледоставъ. Мѣсяцъ и число.	
																					Мѣсяцъ и число.
11. Городъ Чебоксары . . .	1878	15 IV + 522	—	4-7 IX + 14	—	4-7 IX + 14 + 108	—	—	—	—	—	—	0	27 III + 187	5 IV + 367	—	—	—	—	—	—
	1879	27-28 IV + 564	—	27 IX-1 X + 14	—	27 IX-1 X + 14 + 114	—	—	—	—	—	—	0	10 IV + 273	15 IV + 325	—	—	—	—	—	—
	1880	1 V + 537	—	11,12,18-22 VIII + 10	—	11,12,18-22 VIII + 10 + 105	—	—	—	—	—	—	0	16 IV + 251	20 IV + 381	—	—	—	—	—	—
12. Городъ Верхній Услонь .	1876	—	—	—	—	—	—	—	—	—	—	—	—	—	—	—	—	—	—	—	—
	1877	3-4 V + 494	—	1-3 IX + 23	—	1-3 IX + 23 + 126	—	—	—	—	—	—	—	—	—	—	—	—	—	—	—
	1878	16-18 IV + 494	—	2-8 IX + 15	—	2-8 IX + 15 + 118	—	—	—	—	—	—	—	—	—	—	—	—	—	—	—
1879	29-30 IV + 557	—	29, 30 IX + 10	—	29, 30 IX + 10 + 127	—	—	—	—	—	—	—	—	—	—	—	—	—	—	—	—
	1 V + 557	—	—	—	—	—	—	—	—	—	—	—	—	—	—	—	—	—	—	—	—
1880	4 V + 522	—	20, 21 VIII + 7	—	20, 21 VIII + 7 + 119	—	—	—	—	—	—	—	0	14 IV + 200	21 IV + 384	—	—	—	—	—	—
13. Село Богородское . . .	1876	—	—	—	—	—	—	—	—	—	—	—	—	—	—	—	—	—	—	—	—
	1877	19, 20 V + 527	—	20-27 II + 10	—	20-27 II + 10 + 122	—	—	—	—	—	—	—	—	—	—	—	—	—	—	—
	1878	18-20 IV + 463	—	26-28 II + 14	—	26-28 II + 14 + 109	—	—	—	—	—	—	—	—	—	—	—	—	—	—	—
1879	3-4 V + 582	—	7 X + 13	—	7 X + 13 + 107	—	—	—	—	—	—	—	—	—	—	—	—	—	—	—	—
	12-14 V + 531	—	21, 22 VIII + 5	—	21, 22 VIII + 5 + 113	—	—	—	—	—	—	—	—	—	—	—	—	—	—	—	—
1880	—	—	—	—	—	—	—	—	—	—	—	—	—	—	—	—	—	—	—	—	—
	—	—	—	—	—	—	—	—	—	—	—	—	—	—	—	—	—	—	—	—	—
	—	—	—	—	—	—	—	—	—	—	—	—	—	—	—	—	—	—	—	—	—
14. Городъ Самара . . .	1876	—	—	—	—	—	—	—	—	—	—	—	—	—	—	—	—	—	—	—	—
	1877	20-25 V + 584	—	27-28 II + 30	—	27-28 II + 30 + 154	—	—	—	—	—	—	—	—	—	—	—	—	—	—	—
	1878	23-27 IV + 536	—	8 XII + 11	—	8 XII + 11 + 142	—	—	—	—	—	—	—	—	—	—	—	—	—	—	—
1879	8-9 V + 620	—	11-14 X + 22	—	11-14 X + 22 + 115	—	—	—	—	—	—	—	—	—	—	—	—	—	—	—	—
	18-22 V + 450	—	28 IX; 1, 2 X + 24	—	28 IX; 1, 2 X + 24 + 95	—	—	—	—	—	—	—	—	—	—	—	—	—	—	—	—
1880	—	—	—	—	—	—	—	—	—	—	—	—	—	—	—	—	—	—	—	—	—
	—	—	—	—	—	—	—	—	—	—	—	—	—	—	—	—	—	—	—	—	—
	—	—	—	—	—	—	—	—	—	—	—	—	—	—	—	—	—	—	—	—	—
15. Городъ Саратовъ . . .	1876	—	—	—	—	—	—	—	—	—	—	—	—	—	—	—	—	—	—	—	—
	1877	21, 22 V + 507	—	2 XII + 22	—	2 XII + 22 + 141	—	—	—	—	—	—	—	—	—	—	—	—	—	—	—
	1878	1-4 V + 437	—	16 XII + 75	—	16 XII + 75 + 119	—	—	—	—	—	—	—	—	—	—	—	—	—	—	—
1879	16 V + 519	—	15 XI + 80	—	15 XI + 80 + 125	—	—	—	—	—	—	—	—	—	—	—	—	—	—	—	—
	26-28 V + 524	—	3 XI + 27	—	3 XI + 27 + 123	—	—	—	—	—	—	—	—	—	—	—	—	—	—	—	—
1880	—	—	—	—	—	—	—	—	—	—	—	—	—	—	—	—	—	—	—	—	—

1) Ледъ тронулся.
2) Ледъ окончательно стаялъ.

Названия рѣкъ, озеръ и мѣстъ, гдѣ производились наблюдения.	Годъ.	Самый высокий годовой горизонтъ.		Самый низкий годовой горизонтъ.		Самый низкий судовой горизонтъ.		Средній годовой горизонтъ.		Наиболѣе постоянный горизонтъ во время судоходства.		Сколько дней то иже надобно въ постоплаго.		Весенній ледоходъ.		Осенній ледоходъ.	
		Мѣсяцъ и число.		Мѣсяцъ и число.		Мѣсяцъ и число.		Мѣсяцъ и число.		Мѣсяцъ и число.		Мѣсяцъ и число.		Появилось сало.		Ледоставъ.	
		Мѣсяцъ и число.	Показаніе по рейфъ.	Мѣсяцъ и число.	Показаніе по рейфъ.	Мѣсяцъ и число.	Показаніе по рейфъ.	Мѣсяцъ и число.	Показаніе по рейфъ.	Мѣсяцъ и число.	Показаніе по рейфъ.	Мѣсяцъ и число.	Показаніе по рейфъ.	Мѣсяцъ и число.	Показаніе по рейфъ.	Мѣсяцъ и число.	Показаніе по рейфъ.
16. Городъ Царицынъ	1877	28 V - 2 VI + 431	п	п	4, 5 IX + 12	п	п	п	п	п	п	п	п	п	п	п	п
	1878	7 - 9 V + 422	22 III + 13	22 III + 13	23 III + 14 + 142	п	п	п	п	п	п	п	п	п	п	п	п
	1879	17 - 19 V + 433	22, 23 XI - 94	22, 23 XI - 94	26 - 28 VIII + 33 + 134	п	п	п	п	п	п	п	п	п	п	п	п
	1880	30 V - 1 VI + 415	17 XI + 32	17 XI + 32	17 XI + 32 + 134	п	п	п	п	п	п	п	п	п	п	п	п
17. Городъ Астрахань	1876	—	—	—	—	—	—	—	—	—	—	—	—	—	—	—	—
	1877	11 VI + 162	7 III - 13	7 III - 13	12 III + 1 + 49	п	п	п	п	п	п	п	п	п	п	п	п
	1878	15 - 19 V + 130	22 III 0	22 III 0	22 III 0 + 43	п	п	п	п	п	п	п	п	п	п	п	п
	1879	25 - 29 V + 165	28 XI - 19	28 XI - 19	28 XI - 19 + 37	п	п	п	п	п	п	п	п	п	п	п	п
1880	6 VI + 160	2, 3 IV - 13	2, 3 IV - 13	2, 3 IV - 13 + 37	п	п	п	п	п	п	п	п	п	п	п	п	п
18. Городъ Торжокъ	1878	25 III + 190	п	п	22 VI, 20 VIII - 25	п	п	п	п	п	п	п	п	п	п	п	п
	1879	12 IV + 224	п	п	18 - 20 IX - 31	п	п	п	п	п	п	п	п	п	п	п	п
	1880	7 IV + 155	п	п	8 VIII - 3 IX - 32	п	п	п	п	п	п	п	п	п	п	п	п
19. Городъ Весьегонскъ	1877	2, 3 V + 189	п	п	7 - 10 VI + 3	п	п	п	п	п	п	п	п	п	п	п	п
	1878	17 IV + 180	п	п	23, 24 VIII + 9	п	п	п	п	п	п	п	п	п	п	п	п
	1879	22, 23 IV + 222	п	п	(19, 20 VIII) + 1	п	п	п	п	п	п	п	п	п	п	п	п
	1880	17 IV + 145	п	п	(19 - 25 IX) + 1	п	п	п	п	п	п	п	п	п	п	п	п
20. Городъ Бѣлозерскъ	1877	—	—	—	8 - 10 IX + 29	п	п	п	п	п	п	п	п	п	п	п	п
	1878	4, 9 VI + 77	17, 20 X + 29	17, 20 X + 29	17, 20 X + 29 + 47	п	п	п	п	п	п	п	п	п	п	п	п
	1879	18 V + 75	30 III + 25	30 III + 25	4, 6 X + 35 + 49	п	п	п	п	п	п	п	п	п	п	п	п
	1880	19, 21 V + 88	24 IX - 1 X + 28	24 IX - 1 X + 28	24 IX - 1 X + 28 + 50	п	п	п	п	п	п	п	п	п	п	п	п
21. Ниловицкая пристань	1877	2 V + 104	1 I + 15	1 I + 15	29 VIII + 28 + 48	п	п	п	п	п	п	п	п	п	п	п	п
	1878	24 V + 105	17 XI + 28	17 XI + 28	11 X + 42 + 69	п	п	п	п	п	п	п	п	п	п	п	п
	1879	16 IV + 128	7 IV + 35	7 IV + 35	7 X + 50 + 79	п	п	п	п	п	п	п	п	п	п	п	п
	1880	26, 27 IV + 134	12 X + 20	12 X + 20	26 IX + 38 + 72	п	п	п	п	п	п	п	п	п	п	п	п

Рѣка Тверца:

Рѣка Молога:

Бѣлое озеро:

Рѣка Шенсна:

Названия рѣкъ, озеръ и мѣстъ, гдѣ производились наблюдения.	Годъ.	Самый высшій годовой горизонтъ.		Самый низшій годовой горизонтъ.		Самый низшій судовой горизонтъ.		Ординъ годовикъ.		Наиболѣе постоляный горизонтъ во время судоходства.		Сколько дней горизонтъ стоялъ ниже наблюдателя.		Весенний ледоходъ.				Осенний ледоходъ.			
		Мѣсяцъ и число.		Мѣсяцъ и число.		Мѣсяцъ и число.		Мѣсяцъ и число.		Мѣсяцъ и число.		Мѣсяцъ и число.		Ледъ тронулся.		Рѣка очистилась.		Появилось сало.		Ледоставъ.	
		Мѣсяцъ и число.	Показаніе по рейдѣ.	Мѣсяцъ и число.	Показаніе по рейдѣ.	Мѣсяцъ и число.	Показаніе по рейдѣ.	Мѣсяцъ и число.	Показаніе по рейдѣ.	Мѣсяцъ и число.	Показаніе по рейдѣ.	Мѣсяцъ и число.	Показаніе по рейдѣ.	Мѣсяцъ и число.	Показаніе по рейдѣ.	Мѣсяцъ и число.	Показаніе по рейдѣ.	Мѣсяцъ и число.	Показаніе по рейдѣ.	Мѣсяцъ и число.	Показаніе по рейдѣ.
28. Рѣка Кама: Городъ Пермь	1877	13 V + 415	—	10 VIII — 63	—	10 VIII — 63	—	36 +	36	+	14	21	63	II	22 IV + 59	II	17 XI + 14	II	17 XI + 14	II	17 XI + 14
	1878	11 V + 313	—	2 VII — 27	—	2 VII — 27	—	45 +	45	+	7	34	43	10 IV + 71	24 IV + 40	X + 28	60 XI + 50	X + 28	60 XI + 50	X + 28	60 XI + 50
	1879	22 IV + 412	—	31 X — 28	—	7 X — 8	—	70 +	70	—	3	25	0	10 IV + 131	16 IV + 315	X + 32	32 XI — 16	X + 32	32 XI — 16	X + 32	32 XI — 16
	1880	19, 20 V + 472	—	6-15, 28-30 III — 8	—	24 IX + 11	—	80 +	80	+	33	31	31	19 IV + 110	28 IV + 201	X + 18	1 XI + 106	X + 18	1 XI + 106	X + 18	1 XI + 106
29. Городъ Сарануль	1878	20 V + 274	—	4 XII — 64	—	5-10 VII — 3	—	37 +	37	+	29	35	53	5 IV + 65	24 IV + 48	XI + 30	20 XI — 41	XI + 30	20 XI — 41	XI + 30	20 XI — 41
	1879	25, 26 IV + 316	—	5-11 X — 27	—	5-11 X — 27	—	33 +	33	+	27	25	64	10 IV + 88	17 IV + 240	X + 1	2 XI — 16	X + 1	2 XI — 16	X + 1	2 XI — 16
	1880	24 V + 362	—	17 X — 22	—	17 X — 22	—	47 +	47	—	7	31	20	20 IV + 125	28 IV + 177	X — 20	27 X — 10	X — 20	27 X — 10	X — 20	27 X — 10
	1877	21, 22 V + 518	—	12-16 VIII — 2	—	12-16 VIII — 2	—	130 +	130	+	3	14	0	II	5 IV + 263	XI + 57	19 XI + 7	XI + 57	19 XI + 7	XI + 57	19 XI + 7
30. Городъ Чистополь	1878	25-27 V + 407	—	24 XI — 51	—	10-13 VIII + 26	—	102 +	102	+	45	38	14	27 III + 125	15 IV + 292	XI + 80	29 XI — 1	XI + 80	29 XI — 1	XI + 80	29 XI — 1
	1879	2, 3 V + 484	—	6 X — 43	—	6 X — 43	—	74 +	74	—	38	21	0	9 IX + 187	14 IV + 284	X — 25	2 XI — 20	X — 25	2 XI — 20	X — 25	2 XI — 20
	1880	21-24 V + 491	—	18-22 III — 48	—	24 VIII — 29	—	88 +	88	—	12	28	16	16 IV + 108	23 IV + 286	X — 16	24 XI + 150	X — 16	24 XI + 150	X — 16	24 XI + 150
	1877	—	—	—	—	—	—	—	—	—	—	—	—	—	—	—	—	—	—	—	—
31. Городъ Уфа	1878	3 IV + 350	—	31 X, 8 XI — 13	—	31 X, 8 XI — 13	—	55 +	55	—	8	42	0	28 III + 132	7 IV + 190	XI — 12	26 XI + 75	XI — 12	26 XI + 75	XI — 12	26 XI + 75
	1879	17 IV + 356	—	26 X — 27	—	31 VII, 1 VIII — 19	—	29 +	29	—	14	58	0	7 IV + 230	13 IV + 327	X — 21	28 X — 7	X — 21	28 X — 7	X — 21	28 X — 7
	1880	5, 6 V + 398	—	24-26 VIII — 24	—	24-26 VIII — 24	—	47 +	47	—	19	24	0	22 IV + 139	27 IV + 333	X + 95	3 XI + 72	X + 95	3 XI + 72	X + 95	3 XI + 72
	1877	—	—	—	—	—	—	—	—	—	—	—	—	—	—	—	—	—	—	—	—
32. Городъ Вятка	1878	15 IV + 196	—	3-9 VIII — 8	—	3-9 VIII — 8	—	43 +	43	+	9	62	46	13 IV + 163	16 IV + 180	XI + 10	19 XI + 47	XI + 10	19 XI + 47	XI + 10	19 XI + 47
	1879	21 IV + 258	—	4-6 VIII — 15	—	4-6 VIII — 15	—	36 +	36	0	0	53	34	10 IV + 142	13 IV + 195	X — 7	26 X — 7	X — 7	26 X — 7	X — 7	26 X — 7
	1880	4-9 V + 255	—	9-12 VIII — 16	—	9-12 VIII — 16	—	45 +	45	—	11	33	0	18 IV + 128	25 IV + 227	X + 10	16 X + 27	X + 10	16 X + 27	X + 10	16 X + 27
	1877	—	—	—	—	—	—	—	—	—	—	—	—	—	—	—	—	—	—	—	—
33. Васейнь Чернаго моря: Рѣка Днѣпръ: Городъ Смоленскъ	1877	8 IV + 453	—	26-28 VI + 8	—	26-28 VI + 8	—	76 +	76	+	20	72	34	25 III + 195	31 III + 316	II	21 XII + 11	II	21 XII + 11	II	21 XII + 11
	1878	3 IV + 490	—	7 I + 10	—	10, 11 X + 12	—	70 +	70	+	17	100	0	21 III + 45	1 IV + 482	II	2 I* + 91	II	2 I* + 91	II	2 I* + 91
	1879	15-17 IV + 478	—	21, 22 XII + 17	—	13-15 VI + 18	—	71 +	71	+	23	109	0	4 IV + 119	8 IV + 291	XI + 7	15 XI + 78	XI + 7	15 XI + 78	XI + 7	15 XI + 78
	1880	21 IV + 364	—	5, 6 X + 11	—	5, 6 X + 11	—	55 +	55	+	18	106	2	2 IV + 102	6 IV + 284	X + 19	28 XII + 24	X + 19	28 XII + 24	X + 19	28 XII + 24

*) Слѣдующаго года.

Названия рѣкъ, озеръ и мѣстъ, гдѣ производились наблюдения.	Годъ.	Самый высокий годовой горизонтъ.		Самый низкий годовой горизонтъ.		Самый низкий судовой горизонтъ.		Среднй годовой горизонтъ.		Наибольше постоянный горизонтъ во время судоходства.		Сколько дней горизонтъ стоялъ ниже наивысшаго подготавливаемаго		Весенний ледоходъ.		Осенний ледоходъ.	
		Мѣсяцъ и число.	Показаніе по рейфъ.	Мѣсяцъ и число.	Показаніе по рейфъ.	Мѣсяцъ и число.	Показаніе по рейфъ.	Мѣсяцъ и число.	Показаніе по рейфъ.	Показаніе по рейфъ.	Число дней.	Горизонтъ стоялъ ниже наивысшаго подготавливаемаго	Ледъ тронулся.	Рѣка обчистилась.	Появилось сало.	Ледооставъ.	
																	Мѣсяцъ и число.
34. Городъ Могилевъ	1876	—	—	—	—	—	—	—	—	—	—	—	—	—	—	—	—
	1877	14 IV + 306	—	26, 27 VI + 21	—	26, 27 VI + 21	—	82	—	26	0	18 III + 178	—	8 XI + 35	н	—	
	1878	6-8 IV + 311	—	9 X + 16	—	9 X + 16	—	74	—	21	0	19 III + 43	—	29 25 XI + 29	9 XII + 39	—	
	1879	20 IV + 311	—	18-23 IX + 20	—	18, 23 IX + 20	—	85	—	36	44	17 III + 51	—	54 5 XII + 144	12 XII + 154	—	
	1880	6 IV + 283	—	20-24 IX + 13	—	20-24 IX + 13	—	66	—	18	0	30 III + 92	—	51 9 XI + 77	15 XI + 120	—	
35. Городъ Рогачевъ	1877	н	н	н	н	27-28 VI	—	46	н	—	34	н	н	н	н	—	36
	1878	29 III + 115	—	17VIII	—	17VIII	—	50	—	45	0	21 III + 7	н	н	н	—	81
	1879	23, 24 IV + 100	—	14 VI	—	14 VI	—	15	—	17	57	23 III	—	14 12 XI + 12	17 XI + 16	—	
	1880	10 IV + 92	—	23-25 IX	—	23-25 IX	—	2	—	42	0	31 III + 14	—	50 23 X + 21	24 XI + 39	—	
36. Мѣстечко Лоевъ	1876	—	—	—	—	—	—	—	—	—	—	—	—	—	—	—	—
	1877	8 IV + 321	—	11-13 II + 7	—	1, 2 VII	—	79	—	56	76	21 III + 92	—	239 21 XI + 40	30 XI + 69	—	
	1878	5 IV + 301	—	8-11 VIII	—	8-11 VIII	—	65	—	4	0	13 III + 77	—	113 2 XII + 78	7 XII + 119	—	
	1879	18 IV + 265	—	26-28 IX + 19	—	26-28 IX + 19	—	100	—	45	29	19 II + 147	—	138 14 XI + 62	23 XI + 62	—	
1880	17, 18 IV + 202	—	27-29 IX + 5	—	27-29 IX + 5	—	51	—	10	0	31 III + 83	—	95 21 XI + 59	25 XI + 77	—		
37. При устьѣ рѣки Припяти	1877	—	—	—	—	30, 31 VIII	—	14	н	5	42	—	—	—	8 XII	—	31
	1878	7, 8 IV + 155	—	7-12 X	—	7-12 X	—	19	—	33	0	12 III + 66	—	93 4 XII + 44	12 XII + 27	—	
	1879	4, 5 III + 145	—	28-30 IX	—	28-30 IX	—	62	—	17	28	14 II + 102	—	145 15 XI + 34	20 XI + 6	—	
	1880	20, 21 IV + 131	—	24-27 IX } 1, 2 X }	—	24-27 IX } 1, 2 X }	—	15	—	42	0	26 III + 72	—	75 22 XI + 8	25 XI + 10	—	
38. Городъ Кіевъ	1876	—	—	—	—	—	—	—	—	—	—	—	—	—	—	—	—
	1877	6-8 IV + 246	—	1 IX	—	1 IX	—	39	—	1	44	18 III + 92	—	н	н	—	34
	1878	8 IV + 208	—	7-19 X	—	7-19 X	—	16	—	38	0	12 III + 53	—	70 4 XII + 24	12 XII + 5	—	
	1879	7, 8 III + 171	—	29 IX-4 X	—	29 IX-4 X	—	52	—	1	40	17 II + 87	—	146 15 XI + 15	18 XI + 17	—	
1880	30 IV + 148	—	15-24 X	—	15-24 X	—	10	—	43	0	27 III + 93	—	72 22 XI + 22	25 XI + 30	—		

Названия рѣкъ, озеръ и мѣстъ, гдѣ производились наблюдёнія.	Годъ.	Самый высокий годовой горизонтъ.		Самый низкий годовой горизонтъ.		Средній годовыи горизонтъ.		Наибольше постоиный время судоходства.		Сколько дней горизонтъ стоялъ ниже надобнаго.	Весенний ледоходъ.		Осенний ледоходъ.			
		Мѣсяцъ и число.	Показаніе по рейкѣ.	Мѣсяцъ и число.	Показаніе по рейкѣ.	Показаніе по рейкѣ.	Число дней.	Показаніе по рейкѣ.	Мѣсяцъ и число.		Показаніе по рейкѣ.	Ледъ тронулся.	Мѣсяцъ и число.	Показаніе по рейкѣ.	Мѣсяцъ и число.	Показаніе по рейкѣ.
49. Рѣка Днѣстръ. Городъ Могилевъ.	1877	12 III + 380	10 XII - 82	13, 14 XI - 35	35 + 13	5	88	9 III + 78 21 III + 110	п	п	12 XII - 41	п	п	п		
	1878	24 VII + 80	3 I 32	8-10 IX - 31	31 + 2	25	48	11 II + 16 п	п	п	11 I ¹⁾ + 4	п	п	п		
	1879	3 II + 180	17-19 IX - 42	17-19 IX - 42	42 + 14	19	82	2 II + 29 п	п	16 XI -	2 26 XI - 16	п	п	п		
	1880	19 IX + 128	30 XI } - 66 1 XII }	30 XI - 66	66 - 6	26	73	26 II + 80 29 II + 32	п	п	п	п	п	п		
50. Городъ Тирасполь. Рѣка Висла. Балтійскій бассейнъ.	1877	17 III + 217	19 XII - 127	12 XI - 116	н	110	58	8 III + 55 18 III + 213	п	п	10 XII - 120	п	п	п		
	1878	18 II + 162	22 XII + 120	21, 22 IX - 76	9	40	27	9 II - 84 19 II + 147 12 XII -	п	п	57 16 I ¹⁾ - 47	п	п	п		
	1879	14 II + 196	26-28 IX + 65	26-28 IX - 65	38	40	27	5 II + 39 20 II + 171 16 XI -	п	п	8 27 XI - 34	п	п	п		
	1880	22 IX + 142	11, 12 IX - 110	11, 12 IX - 110	20	85	21	27 II + 3 31 III + 108 25 XI -	п	п	46 31 XII + 56	п	п	п		
51. Городъ Завихостъ. Рѣка Висла.	1877	10 V + 191	12 VI, 20 X + 21	12 VI, 20 X + 21	58	27	91	7 II + 82 10 III + 172	п	п	9 XII + 25	п	п	п		
	1878	28 III + 189	9 IX + 14	9 IX + 14	57	35	64	8 II + 98 24 II + 103 29 XI +	п	п	57 3 XII + 70	п	п	п		
	1879	18 VII + 205	19 IX + 32	19 IX + 32	74	37	24	21 XII + 155 31 XII + 61 4 I ²⁾ +	п	п	54 10 I ¹⁾ + 76	п	п	п		
	1880	23 II + 198	18 VII; 3, 8 IX + 16	18 VII, 3, 8 IX + 16	52	45	82	31 I ¹⁾ + 113 8 II + 111 5 XI +	п	п	62 25 XI + 88	п	п	п		
52. Городъ Варшава. Рѣка Висла.	1876	-	-	-	-	-	-	21 II + 136 29 II + 113 21 XI +	п	п	53 29 XII + 86	п	п	п		
	1877	13 III + 235	10 XII 0	19, 20 X + 17	54	23	93	-	-	27 X + 15 11 XII + 69	п	п	п			
	1878	30 III + 199	24 VI; 23 VII } + 8 12-14 IX }	24 VI, 23 VII } + 8 12-14 IX }	52	13	50	26 XII ²⁾ - 113 п	п	п	11 XII + 20	п	п	п		
	1879	21 VII + 207	12 I + 31	21-23 IX + 33	83	38	26	10 II + 191 п	п	п	64 13 I ¹⁾ + 89	п	п	п		
53. Городъ Плоцкъ. Рѣка Висла.	1880	25 II + 229	9 IX + 12	9 IX + 12	57	45	59	2 II + 142 20 III + 51 6 XI +	п	п	68 17 XI + 122	п	п	п		
	1876	-	-	-	-	-	-	22 II + 170 27 II - 182 22 XI +	п	п	40	п	п	п		
	1877	14 III + 231	6 XII + 26	2-6 IX + 28	67	33	101	-	-	27 X + 28 п	п	п	п			
	1878	1 IV + 188	13, 14 IX + 8	13, 14 IX + 8	57	25	62	0 п	п	1 XII + 30 12 XII + 32	п	п	п			
1879	5 II + 186	21-25 IX + 27	21-25 IX + 27	80	32	27	43	10 II + 76 17 II + 150 2 XII +	п	п	65 11 I ¹⁾ + 99	п	п	п		
	26 II + 234	19 VI + 11	19 VII + 11	61	16	42	0	1 II + 132 14 III + 97 6 XI +	п	п	68 25 XI + 54	п	п	п		
1880	26 II + 234	19 VI + 11	19 VII + 11	61	16	42	1	21 II + 139 26 II + 231 23 XI +	п	п	53	п	п	п		

¹⁾ Слѣдующаго года. ²⁾ Предшествующаго года.

Августъ

Висла

Висла

Висла

Названія рѣкъ, озеръ и мѣстъ, гдѣ производились наблюденія.	Годъ.	Самый высшій горизонтъ.		Самый низшій горизонтъ.		Средній годово́й горизонтъ.		Наибольше постоянный горизонтъ во время судоходства.		Около́шко дней горизо́нта стоялъ ниже наблюде́наго поста́новленнаго.	Весенний ледоходъ.				Осенний ледоходъ.					
		Мѣсяцъ и число.		Мѣсяцъ и число.		Мѣсяцъ и число.		Показаніе по рейкѣ.			Число дней.		Ледъ тронулся.		Рѣка очистилась.		Появилось сало.		Ледоставъ.	
		Мѣсяцъ и число.	Рейкѣ.	Мѣсяцъ и число.	Рейкѣ.	Мѣсяцъ и число.	Рейкѣ.	Показаніе по рейкѣ.	Число дней.		Мѣсяцъ и число.	Рейкѣ.	Мѣсяцъ и число.	Рейкѣ.	Мѣсяцъ и число.	Рейкѣ.	Мѣсяцъ и число.	Рейкѣ.	Мѣсяцъ и число.	Рейкѣ.
59. Городъ Гродно <i>Гродно</i>	1877	25 III + 265	1 XII - 21	27 VI - 9 + 35	9 + 35	2	105	13	н	н	18827 XI - 4	4 XII - 13								
	1878	31 III + 195	19-23 VI - 9	19-23 VI - 9 + 27	9 + 27	4	94	0	13 II + 4025 II + 108	1 XII + 2815 I + 34										
	1879	28 II + 109	20 XI - 16	13 VI; 24 IX - 4 + 32	4 + 32	1	62	0	3 II + 638 III + 7314 XI + 1721 XI - 9											
	1880	22 II + 115	27 XI - 16	5, 6 IX - 8 + 28	8 + 28	15	59	67	20 II + 10528 III + 8822 XI + 2726 XI - 14											
60. Городъ Ковно <i>Ковно</i>	1877	18 III + 298	11 XII - 16	30 VI - 12 + 27	12 + 27	3	127	41	17 III + 14628 III + 20229 XI - 512 XII + 7											
	1878	29, 30 III + 164	1, 2 VIII - 8	1, 2 VIII - 8 + 32	8 + 32	2	103	2	19 II + 15922 II + 1083 XII + 2019 XII + 45											
	1879	3 II + 242	19-24 IX + 1	19-24 IX + 1 + 58	1 + 58	6	59	0	25 II + 2147 III + 6813 XI + 2818 XI + 24											
	1880	21 II + 200	5-6 IX - 3	5, 6 IX - 3 + 36	3 + 36	10	57	20	21 II + 17812 III + 5122 XI + 4330 XII + 89											
61. Городъ Слонимъ. <i>Слонимъ</i>	1877	23 III + 105	27 VI + 16	27 VI + 16 + 40	16 + 40	25	151	6	н	н	18 III + 9026 XI + 2530 XI + 25									
	1878	2 III + 87	18 VI + 9	18 VI + 9 + 38	9 + 38	19	94	9	23 II + 7018 III + 5429 XI + 4410 XII + 41											
	1879	7 IV + 70	22 IX + 14	22 IX + 14 + 38	14 + 38	23	105	8	1 II + 6013 III + 516 XI + 3320 XI + 25											
	1880	29 II + 79	5 IX + 11	5 IX + 11 + 33	11 + 33	20	113	54	15 III + 5422 III + 5422 XI + 3024 XI + 24											
62. Городъ Витебскъ <i>Витебскъ</i>	1876	—	—	—	—	—	—	—	—	—	—	—	—	—	—	—	—	—		
	1877	3 IV + 350	27 VI + 2	27 VI + 2 + 81	2 + 81	45	34	43	25 III + 20031 III + 27525 XI + 359 XII + 47											
	1878	31 III + 504	18, 19 VIII + 9	18, 19 VIII + 9 + 84	9 + 84	25	36	22	25 III + 20729 III + 4903 XII + 19728 XII + 166											
	1879	11 IV + 416	16, 17 VI + 4	16, 17 VI + 4 + 82	4 + 82	9	34	0	26 III + 387 IV + 3243 XI + 10220 XI + 115											
1880	8-10 IV + 305	18-20 IX 0	18-20 IX 0 + 66	0 + 66	5	45	0	1 IV + 987 IV + 29713 X + 197 XII + 149												
63. Городъ Динабургъ <i>Динабургъ</i>	1877	27 III + 340	16 VI + 13	16 VI + 13 + 88	13 + 88	79	32	102	24 III + 30031 III + 255	н	н	н	н	н	н	н	н	н		
	1878	2, 3 IV + 409	18 VIII + 26	18 VIII + 26 + 100	26 + 100	65	40	91	22 III + 11927 III + 3574 XII + 18826 XII + 194											
	1879	13 IV + 356	22-24 VI + 19	22-24 VI + 19 + 115	19 + 115	24	32	0	25 III + 11331 III + 1607 XI + 11019 XI + 101											
	1880	9, 10 IV + 318	9 IX + 8	9 IX + 8 + 87	8 + 87	35	50	18	27 III + 1043 IV + 18416 X + 493 XII + 104											

Название рѣкъ, озеръ и мѣстъ, гдѣ производились наблюденія.	Годъ.	Самый высокий годовой горизонтъ.		Самый низкий годовой горизонтъ.		Самый низкий судовой горизонтъ.		Средній годовоіъ горизонтъ.	Наиболѣе постоянный горизонтъ во время судоходства.		Олязко Днепъ горизонтъ стоялъ ниже наводнѣ потопаннаго.	Весенній ледоходъ.			Осенній ледоходъ.				
		Мѣсяцъ и число.	Показаніе по рейдѣ.	Мѣсяцъ и число.	Показаніе по рейдѣ.	Мѣсяцъ и число.	Показаніе по рейдѣ.		Ледъ тронулся.	Рѣка очистилась.		Появилось сало.	Ледоставъ.	Мѣсяцъ и число.	Показаніе по рейдѣ.	Мѣсяцъ и число.	Показаніе по рейдѣ.	Мѣсяцъ и число.	Показаніе по рейдѣ.
64. Городъ Рига	1876	—	—	—	—	—	—	—	—	—	—	—	—	—	—	—	—		
	1877	29 III + 245	15 III + 44	11 VI + 47 + 72	—	—	—	93	—	—	—	—	—	—	—	—	—		
	1878	4 IV + 170	2 V + 42	2 V + 42 + 76	—	—	—	56	—	—	—	—	—	—	—	—	—		
	1879	16, 17 IV + 139	21 IX + 49	21 IX + 49 + 74	—	—	—	41	—	—	—	—	—	—	—	—	—		
	1880	23 XI + 120	6 II + 34	9 X + 42 + 72	—	—	—	50	—	—	—	—	—	—	—	—	—		
Рѣка Нева:																			
65. Деревня Волянкино, при устьѣ Екатеринбургской рѣчки	1877	28 X + 54	11 V - 29	11 V - 29 - 4	—	—	—	—	—	—	—	—	—	—	—	—	—		
	1878	7, 8 IX + 45	18 XI - 34	20 X - 24 - 0	—	—	—	—	—	—	—	—	—	—	—	—	—		
	1879	24 VIII + 105	19 IV - 27	22 IV - 26 - 2	—	—	—	—	—	—	—	—	—	—	—	—	—		
	1880	26 V + 64	6 IX - 36	6 IX - 36 + 3	—	—	—	—	—	—	—	—	—	—	—	—	—		
66. Рожковская пристань	1877	—	—	—	—	—	—	—	—	—	—	—	—	—	—	—	—		
	1878	11 XII + 97	3 XI - 12	3 XI - 12 + 17	—	—	—	—	—	—	—	—	—	—	—	—	—		
	1879	19 XI + 119	19 IV - 3	7 V + 5 + 36	—	—	—	—	—	—	—	—	—	—	—	—	—		
	1880	25 X + 153	9 X - 12	9 X - 12 + 40	—	—	—	—	—	—	—	—	—	—	—	—	—		
67. Городъ Шлессельбургъ	1876	—	—	—	—	—	—	—	—	—	—	—	—	—	—	—	—		
	1877	31 XII + 125	24 I; 9, 27 II + 51	16, 17 IV + 70 + 90	—	—	—	—	—	—	—	—	—	—	—	—	—		
	1878	31 XII + 163	10 I + 104	7 IV + 110 + 133	—	—	—	—	—	—	—	—	—	—	—	—	—		
	1879	25 VI + 197	11 X + 153	11 X + 153 + 174	—	—	—	—	—	—	—	—	—	—	—	—	—		
	1880	9 X + 185	7 X + 120	17, 23, 26 X + 118 + 155	—	—	—	—	—	—	—	—	—	—	—	—	—		
Ладонское Озеро:																			
68. Маякъ Сухо	1877	5, 6 XI + 41	2 IV + 3	7 V + 30 + 28	—	—	—	—	—	—	—	—	—	—	—	—	—		
	1878	30 XII + 78	18 I + 35	16 IV + 57 + 60	—	—	—	—	—	—	—	—	—	—	—	—	—		
	1879	19-30 VII + 114	13 I + 70	17 IV + 88 + 97	—	—	—	—	—	—	—	—	—	—	—	—	—		
	1880	6, 30 V + 99	26 X + 50	29 XI-6 X + 64 + 82	—	—	—	—	—	—	—	—	—	—	—	—	—		

4) Слѣдующаго года.

Названія рѣкъ, озеръ и мѣстъ, гдѣ производились наблюденія.	Годъ.	Самый высокий го- довой горизонтъ.		Самый низкий го- довой горизонтъ.		Самый низкий судо- ходный горизонтъ.		Средній годовоі горизонтъ.		Наиболѣе постоян- ный горизонтъ во время судоходства.		Околько дней горизонтъ стоялъ ниже наблюдѣ потоплянаго.		Весенній ледоходъ.		Осенній ледоходъ.									
		Мѣсяцъ и число.		Мѣсяцъ и число.		Мѣсяцъ и число.		Мѣсяцъ и число.		Показаніе по рейфъ.		Число дней.		Ледъ тронулся.		Рѣка очистилась.		Появилось само.		Ледооставъ.					
		Показа- ніе по рейфъ.		Показа- ніе по рейфъ.		Показа- ніе по рейфъ.		Показа- ніе по рейфъ.		Показа- ніе по рейфъ.		Показа- ніе по рейфъ.		Мѣсяцъ и число. рейфъ.		Мѣсяцъ и число. рейфъ.		Мѣсяцъ и число. рейфъ.		Мѣсяцъ и число. рейфъ.					
Рѣка Сясъ:	1877	н	н	н	н	VI +	13	н	н	+	21	180	3	н	20 IV +	55	н	н	27 XI +	26					
	1878	26, 27 III +	250	10, 11 I +	29	16 IV +	49	61	+	65	166	51	н	29 III +	120	18	XI +	82	25 XI +	110					
	1879	10 IV +	250	12, 13 I +	68	29 IV +	78	96	+	103	131	43	н	7 IV +	93	12	IV +	120	24 X +	105	25 X +	113			
	1880	8 IV +	290	22 XI +	48	22 IX +	48	88	+	88	64	80	н	4 IV +	135	12	IV +	116	8 X +	98	10 X +	95			
Рѣка Тихвинка:	1877	24 IV +	290	н	н	6 VIII +	27	н	н	+	35	38	2	н	19 IV +	190	н	н	н	н	н	н	н	н	
	1878	27 III +	330	25 VII +	25	25 VII +	25	92	+	95	71	134	н	26 III +	290	315	4	XII +	87	13	XII +	123	н		
	1879	15 IV +	303	21 V +	32	21 V +	32	103	+	75	48	30	н	5 IV +	82	266	24	X +	121	17	XI +	135	н		
	1880	14 IV +	328	24 VIII; 20 IX +	18	24 VIII; 20 IX +	18	85	+	35	34	8	н	3 IV +	129	279	9	X +	88	11	XI +	166	н		
Рѣка Мста:	1877	4 V +	87	н	н	22 VII -	70	н	н	-	62	44	3	н	5 IV +	22	н	н	н	н	н	н	н	н	
	1878	4 IV +	115	н	н	9-16 IX -	67	н	н	-	62	49	0	н	26 III +	46	н	н	н	н	н	н	н	н	
	1879	21 IV +	127	н	н	18, 19 IX -	70	н	н	-	65	26	0	н	7 IV -	4	8	IV +	21	25	X +	32	24	XI +	16
	1880	19-21 IV +	110	н	н	14-25 IX -	82	н	н	-	77	78	0	н	7 IV +	27	9	IV +	41	10	X -	32	23	XI +	6
Рѣка Волховъ:	1877	15 V +	200	н	н	30 VIII +	52	н	н	+	70	56	33	н	14 IV +	139	н	н	н	н	н	н	н	н	
	1878	14 IV +	222	н	н	{ 9-11 } 16-18	X +	61	н	+	66	22	0	н	2 IV +	196	7	XII +	152	н	н	н	н	н	
	1879	25, 28, 29 IV +	247	н	н	{ 4 } 12	X +	70	н	+	79	25	1	н	27 III +	86	24	X +	76	н	н	н	н	н	
	1880	26 IV +	221	н	н	29 IX; 5 X -	7	н	н	+	15	18	1	н	14 IV +	183	13	X +	8	н	н	н	н	н	
Гостнопольская пристань	1877	н	н	н	н	24-28 VIII +	11	н	н	+	16	84	0	н	н	н	н	н	н	н	н	н	н	н	н
	1878	7, 8 IV +	81	17, 19 III +	2	9 X +	16	44	+	50	70	103	н	н	30 III +	79	1	XII +	70	7	XII +	48	н	н	
	1879	{ 18, 19 } { 24, 25 IV }	+ 97	28, 29 III +	18	{ 30 IX } { 1 X }	+ 23	56	+	28	46	0	н	н	6 IV +	35	12	IV +	84	28	X +	26	2	XI +	34
	1880	25 IV +	84	15, 16 X -	11	29 IX; 5 X -	3	33	+	2	30	0	н	н	6 IV +	42	12	IV +	78	12	X -	6	15	X -	11

Названия рѣкъ, озеръ и мѣстъ, гдѣ производились наблюдения.	Годъ.	Самый высокий годовой горизонтъ.		Самый низкий годовой горизонтъ.		Самый низкий судовой горизонтъ.		Средній годовок горизонтъ.		Наиболѣе постоянный горизонтъ во время судоходства.		Весенній ледоходъ.		Осенній ледоходъ.	
		Мѣсяцъ и число.	Показаніе по рейдѣ.	Мѣсяцъ и число.	Показаніе по рейдѣ.	Мѣсяцъ и число.	Показаніе по рейдѣ.	Мѣсяцъ и число.	Показаніе по рейдѣ.	Мѣсяцъ и число.	Показаніе по рейдѣ.	Ледъ тронулся.	Рѣка очистилась.	Появилось сало.	Ледооставъ.
Рѣка Свирь:	1877	3 V + 37		14 IV, 17 XII - 2		{ 15-19 V, 16 VIII }	8 + 11		н	н	25 IV + 31	н	н	н	9 XII + 12
	1878	31 III + 84		9, 17, 20 I + 11		13 IV + 30 + 37		н	н	30 III + 78	1 IV + 69	8 XII + 50	18 XII + 56		
	1879	24 VIII + 110		13, 14 I + 45		29 IV + 73 + 73		н	н	14 IV + 93	17 IV + 84	28 X + 77	14 XI + 80		
	1880	14 IV + 100		15 X, 1 XI + 30		23, 25 IX + 35 + 56		н	н	14 IV + 97	17 IV + 92	5 X + 36	20 X + 37		
74. Село Сермакъ, при устьѣ рѣки Ояти	1877	н	н	н	н	28 V	0	н	н	н	н	н	н	н	н
	1878	н	н	н	н	21-30 IV + 19	н	н	н	н	1 IV + 62	3 IV + 48	5 XII + 52	н	н
	1879	7 V + 150		н	н	29 IX + 47	н	н	н	15 IV + 92	15 V + 92	31 X + 47	23 XI + 33		
	1880	н	н	н	н	23 IX + 20	н	н	н	15 IV + 142	22 IV + 68	13 X + 21	24 X + 20		
75. Деревня Важины	1876	{ 19-26 XI, 29-31 XII }		н	н	н	н	н	н	н	н	н	н	н	н
	1877	30 + 30		19 III - 16		24 IV - 9 + 13		н	н	н	н	н	н	н	н
	1878	16 XI + 58		25 III + 21		1, 2 IV + 22 + 39		н	н	26 III + 22	3 V + 26	18 XI + 55	11 XII + 53		
	1879	2 VIII + 69		7, 9, 10 IV + 38		15 IV + 41 + 54		н	н	26 IV + 42	28 IV + 42	24 X + 54	17 XI + 48		
1880	7 VI + 62		26 X, 2 XI + 22		1, 6, 7 X + 29 + 41		н	н	6 IV + 49	14 V + 46	13 X + 32	18 X + 28			
76. Вознесенская пристань	1876	н	н	н	н	н	н	н	н	н	н	н	н	н	н
	1877	н	н	н	н	н	н	н	н	н	н	н	н	н	н
	1878	н	н	н	н	н	н	н	н	н	н	н	н	н	н
	1879	н	н	н	н	н	н	н	н	н	н	н	н	н	н
	1880	н	н	н	н	н	н	н	н	н	н	н	н	н	н
77. Урочище Черные Пески, при устьѣ Старого Онежскаго канала	1876	н	н	н	н	н	н	н	н	н	н	н	н	н	н
	1877	31 XII + 11		18, 19 IV - 28		30 IV, 1 V - 23	6	н	н	н	н	н	н	н	н
	1878	6 XI + 43		18, 21, 25, 27 III + 2		12 IV + 4 + 19		н	н	н	н	н	н	н	н
	1879	16 VII + 49		9, 10 IV + 19		19, 21 IV + 24 + 34		н	н	н	н	н	н	н	н
	1880	6 VI + 45		20, 22, 29 X + 4		25, 26 IV + 13 + 19		н	н	н	н	н	н	н	н

*) 2V пель ледъ изъ Онежскаго озера.

< ВЪДОМОСТЬ

съ показаніемъ высшихъ среднихъ и низшихъ
горизонтовъ за каждый мѣсяць. >

*Leicht
mitte Angabe der höchsten, mittleren und
niedrigsten Adaltpunkte
für jeden Monat.*

Назвація рѣкъ, озеръ и мѣстъ, гдѣ производились наблюденія.		Горизонты:												Средній годов. дождь.	Примѣчанія.	
		Январь.	Февраль.	Мартъ.	Апрѣль.	Май.	Июнь.	Июль.	Августъ.	Сентябрь.	Октябрь.	Ноябрь.	Декабрь.			
Рѣка Волга:																
1. Г. Тверь.	1876	вышн.	+ 20	+ 19	+ 425	+ 421	+ 61	+ 26	+ 21	+ 190	+ 144	+ 128	+ 62	+ 58	+ 55	Ноль на площадкѣ сваи на 5,03 саж. ниже площадки чугунной сваи (репера).
		средн.	+ 18	+ 17	+ 147	+ 159	+ 38	+ 17	+ 6	+ 30	+ 85	+ 51	+ 50	+ 35		
		низш.	+ 17	+ 15	+ 19	+ 65	+ 22	+ 6	- 4	+ 2	+ 53	0	+ 21	+ 25		
	1877	вышн.	+ 79	+ 24	+ 425	+ 306	+ 188	+ 17	+ 36	+ 34	+ 96	+ 44	+ 24	+ 14	+ 49	
		средн.	+ 33	+ 23	+ 105	+ 181	+ 89	+ 11	+ 15	+ 17	+ 50	+ 33	+ 14	+ 1		
		низш.	+ 22	+ 21	+ 24	+ 63	+ 21	+ 6	+ 3	+ 9	+ 28	+ 25	- 2	+ 9		
	1878	вышн.	+ 11	+ 19	+ 432	+ 280	+ 75	+ 42	+ 89	+ 32	+ 42	+ 66	+ 105	+ 111	+ 45	
		средн.	+ 10	+ 15	+ 132	- 95	+ 40	+ 24	+ 43	+ 13	+ 20	+ 27	+ 49	+ 70		
		низш.	+ 9	+ 13	+ 19	- 31	+ 25	+ 9	+ 14	+ 3	+ 10	+ 13	+ 35	+ 66		
	1879	вышн.	+ 67	+ 30	+ 30	+ 508	+ 133	+ 53	+ 78	+ 77	+ 24	+ 40	+ 66	+ 47	+ 49	
		средн.	+ 48	+ 29	+ 26	+ 203	+ 51	+ 23	+ 48	+ 35	+ 15	+ 27	+ 52	+ 31		
		низш.	+ 30	+ 27	+ 21	+ 27	+ 23	+ 10	+ 21	+ 19	+ 11	+ 9	+ 29	+ 15		
	1880	вышн.	+ 15	+ 37	+ 26	+ 478	+ 45	+ 48	+ 31	+ 6	+ 7	+ 38	+ 220	+ 69	+ 31	
		средн.	+ 13	+ 11	+ 13	+ 153	+ 30	+ 13	+ 11	0	+ 3	+ 16	+ 51	+ 59		
		низш.	+ 10	+ 4	+ 10	+ 16	+ 11	+ 4	- 3	- 4	- 2	+ 2	+ 9	+ 39		
2. Г. Молога.	1877	вышн.	+ 91	+ 54	+ 318	+ 507	+ 380	+ 90	+ 60	+ 84	+ 146	+ 93	+ 80	+ 65	+ 110	
		средн.	+ 66	+ 52	+ 92	+ 383	+ 246	+ 69	+ 51	+ 52	+ 103	+ 87	+ 68	+ 54		
		низш.	+ 53	+ 50	+ 54	+ 312	+ 95	+ 56	+ 39	+ 37	+ 59	+ 77	+ 50	+ 44		
	1878	вышн.	+ 43	+ 47	+ 447	+ 461	+ 214	+ 136	+ 116	+ 54	+ 61	+ 99	+ 130	+ 152	+ 107	
		средн.	+ 39	+ 41	+ 134	+ 320	+ 177	+ 90	+ 82	+ 45	+ 52	+ 62	+ 103	+ 135		
		низш.	+ 33	+ 32	+ 47	+ 192	+ 136	+ 55	+ 55	+ 38	+ 43	+ 47	+ 96	+ 94		
	1879	вышн.	+ 143	+ 78	+ 79	+ 463	+ 354	+ 124	+ 128	+ 93	+ 64	+ 90	+ 102	+ 90	+ 110	
		средн.	+ 106	+ 75	+ 76	+ 339	+ 202	+ 81	+ 97	+ 65	+ 43	+ 71	+ 94	+ 75		
		низш.	+ 78	+ 72	+ 73	+ 79	+ 96	+ 55	+ 58	+ 53	+ 34	+ 39	+ 73	+ 58		
	1880	вышн.	+ 58	+ 49	+ 62	+ 473	+ 327	+ 67	+ 45	+ 23	+ 27	+ 68	+ 148	+ 99	+ 84	
		средн.	+ 53	+ 44	+ 51	+ 322	+ 165	+ 48	+ 35	+ 17	+ 24	+ 40	+ 114	+ 92		
		низш.	+ 49	+ 39	+ 44	+ 48	+ 70	+ 36	+ 24	+ 14	+ 20	+ 14	+ 64	+ 87		
3. Г. Рыбинскъ.	1877	вышн.	+ 20	- 19	+ 233	+ 402	+ 401	+ 61	+ 18	+ 34	- 102	+ 65	+ 64	+ 35	+ 68	
		средн.	- 10	- 23	+ 9	+ 351	+ 260	+ 21	+ 10	+ 6	- 57	+ 59	+ 46	+ 25		
		низш.	- 22	- 25	- 20	+ 263	+ 69	+ 2	- 2	- 7	- 6	+ 54	+ 18	+ 13		
	1878	вышн.	+ 12	+ 6	+ 446	+ 474	+ 221	+ 127	+ 68	+ 14	+ 12	+ 69	+ 91	+ 131	+ 80	
		средн.	+ 5	+ 3	+ 93	+ 345	+ 183	+ 64	+ 42	+ 1	+ 7	+ 22	+ 74	+ 115		
		низш.	0	0	+ 6	+ 204	+ 131	+ 22	+ 15	- 7	- 2	+ 3	+ 64	+ 81		
	1879	вышн.	+ 127	+ 52	+ 52	+ 471	+ 378	+ 85	+ 140	+ 62	+ 45	+ 82	+ 124	+ 89	+ 93	
		средн.	+ 91	+ 47	+ 48	+ 336	+ 193	+ 55	+ 88	+ 39	+ 15	+ 50	+ 91	+ 65		
		низш.	+ 53	+ 42	+ 45	+ 49	+ 71	+ 32	+ 38	+ 24	+ 2	+ 5	+ 31	+ 45		
	1880	вышн.	+ 45	+ 24	+ 25	+ 469	+ 345	+ 62	+ 14	- 3	- 5	+ 21	+ 149	+ 92	+ 60	
		средн.	+ 32	+ 13	+ 15	+ 293	+ 180	+ 32	+ 10	- 14	- 10	+ 3	+ 98	+ 73		
		низш.	+ 24	+ 4	+ 6	+ 9	+ 64	+ 13	- 1	- 20	- 16	- 18	+ 21	+ 67		

Названія рѣкъ, озеръ и мѣстъ, гдѣ производились наблюденія.	Горизонты:	Январь.	Февраль.	Мартъ.	Апрѣль.	Май.	Июнь.	Июль.	Августъ.	Сентябрь.	Октябрь.	Ноябрь.	Декабрь.	Средній годово́й.	Примѣчанія.			
4. Г. Ярославль.	1878	вышш.	+ 24	+ 15	+ 443	+ 425	+ 225	+ 123	+ 61	+ 13	+ 9	+ 53	+ 68	+ 106	Ноль ниже площадки верхней чугунной сваи на 5,39 саж.			
		средн.	+ 19	+ 14	+ 85	+ 337	+ 176	+ 63	+ 38	+ 1	+ 5	+ 14	+ 63	+ 96		+ 76		
		низш.	+ 14	+ 12	+ 15	+ 232	+ 128	+ 20	+ 15	- 6	- 1	+ 3	+ 56	+ 74				
	1879	вышш.	+ 106	+ 39	+ 25	+ 421	+ 366	+ 76	+ 127	+ 52	+ 44	+ 72	+ 132	+ 99		+ 84		
		средн.	+ 76	+ 27	+ 22	+ 286	+ 195	+ 51	+ 81	+ 35	+ 15	+ 45	+ 100	+ 76				
		низш.	+ 42	+ 23	+ 17	+ 21	+ 69	+ 29	+ 39	+ 24	+ 2	+ 6	+ 33	+ 53				
	1880	вышш.	+ 53	+ 31	+ 29	+ 427	+ 364	+ 56	+ 13	- 1	- 6	+ 15	+ 133	+ 84		+ 59		
		средн.	+ 40	+ 20	+ 21	+ 271	+ 190	+ 29	+ 9	- 13	- 10	+ 3	+ 88	+ 60				
		низш.	+ 30	+ 13	+ 12	+ 14	+ 57	+ 14	0	- 20	- 17	- 8	+ 16	+ 53				
	5. Г. Кострома.	1877	вышш.	+ 25	+ 21	+ 190	+ 442	+ 447	+ 103	+ 45	+ 46	+ 102	+ 80	+ 83		+ 49	Ноль на 5,72 саж. ниже площадки верхней чугунной сваи.	
			средн.	+ 21	+ 17	+ 40	+ 349	+ 320	+ 45	+ 28	+ 22	+ 62	+ 73	+ 63		+ 33		+ 90
			низш.	+ 19	+ 15	+ 21	+ 223	+ 111	+ 19	+ 19	+ 7	+ 19	+ 63	+ 50		+ 23		
1878		вышш.	+ 23	+ 15	+ 456	+ 517	+ 288	+ 185	+ 109	+ 53	+ 54	+ 100	+ 122	+ 188	+ 115			
		средн.	+ 17	+ 13	+ 77	+ 425	+ 248	+ 110	+ 80	+ 39	+ 45	+ 60	+ 107	+ 159				
		низш.	+ 12	+ 12	+ 14	+ 279	+ 192	+ 56	+ 55	+ 31	+ 39	+ 45	+ 101	+ 110				
1879		вышш.	+ 170	+ 110	+ 87	+ 492	+ 454	+ 110	+ 180	+ 94	+ 83	+ 119	+ 150	+ 120	+ 134			
		средн.	+ 145	+ 93	+ 80	+ 338	+ 265	+ 88	+ 154	+ 75	+ 55	+ 88	+ 127	+ 102				
		низш.	+ 111	+ 86	+ 70	+ 73	+ 108	+ 66	+ 74	+ 58	+ 40	+ 41	+ 80	+ 81				
1880		вышш.	+ 80	+ 50	+ 50	+ 497	+ 470	+ 111	+ 60	+ 40	+ 67	+ 69	+ 213	+ 142	+ 103			
		средн.	+ 64	+ 41	+ 43	+ 302	+ 267	+ 77	+ 54	+ 28	+ 36	+ 62	+ 155	+ 104				
		низш.	+ 50	+ 33	+ 36	+ 39	+ 110	+ 56	+ 41	+ 18	+ 25	+ 55	+ 66	+ 91				
6. Г. Кинешма.	1877	вышш.	- 11	- 17	+ 91	+ 339	+ 342	+ 53	+ 3	+ 5	+ 61	+ 46	+ 57	+ 28	Ноль ниже площадки верхней чугунной сваи на 4,98 саж.			
		средн.	- 18	- 22	- 3	+ 256	+ 238	+ 4	- 10	- 14	+ 21	+ 35	+ 31	+ 6		+ 44		
		низш.	- 24	- 25	- 16	+ 122	+ 60	- 19	- 19	- 27	- 17	+ 28	+ 15	- 7				
	1878	вышш.	- 8	- 14	+ 345	+ 426	+ 219	+ 124	+ 48	- 2	- 5	+ 32	+ 56	+ 152		+ 56		
		средн.	- 14	- 17	+ 40	+ 304	+ 178	+ 50	+ 21	- 17	- 14	0	+ 47	+ 97				
		низш.	- 18	- 18	- 14	+ 197	+ 129	- 1	- 2	- 27	- 23	- 13	+ 35	+ 56				
	1879	вышш.	+ 95	+ 52	+ 38	+ 373	+ 344	+ 49	+ 105	+ 29	+ 18	+ 42	+ 73	+ 55		+ 65		
		средн.	+ 77	+ 38	+ 33	+ 246	+ 186	+ 28	+ 59	+ 11	- 6	+ 20	+ 55	+ 37				
		низш.	+ 52	+ 31	+ 30	+ 39	+ 49	+ 5	+ 13	- 2	- 21	- 19	+ 20	+ 19				
	1880	вышш.	+ 19	0	+ 4	+ 378	+ 362	+ 47	- 3	- 17	- 2	+ 20	+ 154	+ 96		+ 44		
		средн.	+ 8	- 4	- 2	+ 209	+ 197	+ 16	- 7	- 31	- 27	+ 6	+ 102	+ 54				
		низш.	0	- 10	- 9	- 9	+ 49	- 4	- 16	- 40	- 34	- 13	+ 20	+ 41				

Названія рѣкъ, озеръ и мѣстъ, гдѣ производились наблюденія.	Горизонты.	Январь.	Февраль.	Мартъ.	Апрѣль.	Май.	Июнь.	Июль.	Августъ.	Сентябрь.	Октябрь.	Ноябрь.	Декабрь.	Средній годово́й.	Примѣчанія.	
7. Г. Юрвецъ.	1877	выш.	+ 16	+ 7	+ 91	+ 331	+ 334	+ 69	+ 25	+ 19	+ 63	+ 53	+ 55	+ 51	Ноль ниже площадки верхней чугуной сваи на 4,81 с.	
		средн.	+ 8	+ 3	+ 20	+ 234	+ 238	+ 25	+ 11	+ 5	+ 30	+ 47	+ 43	+ 32		+ 58
		низш.	0	+ 2	+ 8	+ 115	+ 76	+ 4	+ 1	- 4	+ 2	+ 40	+ 30	+ 19		
	1878	выш.	+ 19	+ 11	+ 231	+ 365	+ 235	+ 147	+ 68	+ 14	+ 11	+ 40	+ 64	+ 76		+ 66
		средн.	+ 14	+ 10	+ 46	+ 283	+ 194	+ 69	+ 38	- 1	+ 1	+ 16	+ 50	+ 66		
		низш.	+ 10	+ 10	+ 11	+ 202	+ 149	+ 17	+ 14	- 10	- 10	+ 3	+ 41	+ 56		
	1879	выш.	+ 65	+ 30	+ 20	+ 346	+ 317	+ 65	+ 95	+ 47	+ 32	+ 54	+ 80	+ 62		+ 63
		средн.	+ 51	+ 20	+ 18	+ 223	+ 182	+ 41	+ 58	+ 26	+ 9	+ 30	+ 55	+ 45		
		низш.	+ 30	+ 16	+ 17	+ 19	+ 59	+ 17	+ 22	+ 11	- 5	- 2	+ 20	+ 30		
	1880	выш.	+ 30	+ 20	+ 23	+ 338	+ 333	+ 71	+ 25	+ 7	+ 37	+ 55	+ 164	+ 125		+ 63
		средн.	+ 25	+ 17	+ 19	+ 192	+ 203	+ 43	+ 18	- 2	+ 4	+ 39	+ 121	+ 78		
		низш.	+ 19	+ 12	+ 15	+ 15	+ 72	+ 23	+ 9	- 9	- 4	+ 25	+ 57	+ 65		
8. Г. Нижній-Новгородъ.	1877	выш.	+ 33	+ 39	+ 175	+ 461	+ 453	+ 123	+ 32	+ 30	+ 71	+ 67	+ 107	+ 106	Ноль ниже постоянной точки означенной на верхней чугуной свае на 8,13 с. и ниже площадки средней чугуной сваи на 5,06.	
		средн.	+ 23	+ 37	+ 59	+ 411	+ 333	+ 53	+ 23	+ 20	+ 40	+ 61	+ 62	+ 83		+ 100
		низш.	+ 20	+ 34	+ 35	+ 180	+ 131	+ 22	+ 17	+ 12	+ 15	+ 57	+ 45	+ 66		
	1878	выш.	+ 65	+ 44	+ 350	+ 526	+ 312	+ 160	+ 66	+ 39	+ 29	+ 42	+ 83	+ 129		+ 103
		средн.	+ 53	+ 39	+ 87	+ 442	+ 233	+ 96	+ 49	+ 21	+ 18	+ 30	+ 55	+ 114		
		низш.	+ 44	+ 36	+ 35	+ 321	+ 162	+ 42	+ 33	+ 12	+ 12	+ 21	+ 42	+ 88		
	1879	выш.	+ 130	+ 92	+ 97	+ 539	+ 498	+ 82	+ 113	+ 63	+ 41	+ 67	+ 119	+ 119		+ 111
		средн.	+ 113	+ 75	+ 87	+ 347	+ 279	+ 61	+ 77	+ 45	+ 26	+ 40	+ 78	+ 102		
		низш.	+ 93	+ 66	+ 69	+ 89	+ 83	+ 37	+ 39	+ 35	+ 14	+ 14	+ 28	+ 80		
	1880	выш.	+ 79	+ 44	+ 48	+ 510	+ 491	+ 93	+ 35	+ 17	+ 27	+ 82	+ 199	+ 176		+ 93
		средн.	+ 61	+ 39	+ 41	+ 269	+ 296	+ 56	+ 25	+ 10	+ 15	+ 47	+ 130	+ 125		
		низш.	+ 44	+ 33	+ 33	+ 44	+ 97	+ 32	+ 18	+ 5	+ 6	+ 26	+ 78	+ 89		
9. Г. Исады.	1877	выш.	+ 54	+ 43	+ 197	+ 501	+ 497	+ 166	+ 52	+ 44	+ 93	+ 92	+ 78	+ 79	Ноль ниже площадки верхней чугуной сваи на 7,39.	
		средн.	+ 48	+ 40	+ 73	+ 436	+ 375	+ 81	+ 44	+ 34	+ 55	+ 83	+ 68	+ 67		+ 117
		низш.	+ 44	+ 38	+ 41	+ 210	+ 177	+ 45	+ 38	+ 25	+ 28	+ 78	+ 51	+ 55		
	1878	выш.	+ 53	+ 49	+ 297	+ 583	+ 360	+ 192	+ 99	+ 66	+ 42	+ 64	+ 85	+ 104		+ 120
		средн.	+ 51	+ 48	+ 93	+ 487	+ 279	+ 128	+ 77	+ 42	+ 34	+ 46	+ 75	+ 83		
		низш.	+ 49	+ 47	+ 49	+ 322	+ 193	+ 69	+ 58	+ 30	+ 30	+ 39	+ 66	+ 66		
	1879	выш.	+ 90	+ 82	+ 117	+ 644	+ 616	+ 132	+ 143	+ 97	+ 68	+ 94	+ 146	+ 143		+ 134
		средн.	+ 85	+ 75	+ 99	+ 356	+ 377	+ 99	+ 103	+ 72	+ 50	+ 61	+ 110	+ 118		
		низш.	+ 81	+ 69	+ 72	+ 90	+ 132	+ 62	+ 63	+ 60	+ 31	+ 32	+ 60	+ 94		
	1880	выш.	+ 94	+ 72	+ 75	+ 610	+ 06	+ 207	+ 64	+ 48	+ 55	+ 88	+ 206	+ 193		+ 130
		средн.	+ 83	+ 68	+ 70	+ 289	+ 424	+ 116	+ 56	+ 38	+ 43	+ 61	+ 144	+ 163		
		низш.	+ 72	+ 62	+ 62	+ 69	+ 210	+ 63	+ 48	+ 32	+ 35	+ 44	+ 57	+ 123		

Названія рѣкъ, озеръ и мѣстъ, гдѣ производились наблюденія.	Горизонты:	Январь.	Февраль.	Мартъ.	Апрѣль.	Май.	Июнь.	Июль.	Августъ.	Сентябрь.	Октябрь.	Ноябрь.	Декабрь.	Средній годово́й.	Примѣчанія.				
10. Г. Василь-Сурскъ.	1877	высш. +	61 +	52 +	267 +	539 +	535 +	190 +	55 +	40 +	107 +	107 +	89 +	110	} +133	Нуль ниже площадки чугунной сваи на 6,16 саж.			
		средн. +	57 +	49 +	102 +	479 +	409 +	96 +	48 +	35 +	66 +	95 +	73 +	82					
		низш. +	53 +	47 +	51 +	278 +	196 +	51 +	39 +	30 +	33 +	88 +	49 +	59					
	1878	высш. +	58 +	53 +	272 +	560 +	368 +	218 +	77 +	41 +	8 +	30 +	61 +	97			} +107		
		средн. +	49 +	49 +	105 +	474 +	290 +	130 +	52 +	12	0 +	11 +	46 +	72					
		низш. +	46 +	46 +	53 +	314 +	219 +	43 +	30 -	2 -	4 +	1 +	32 +	37					
	1879	высш. +	97 +	55 +	82 +	573 +	555 +	94 +	110 +	67 +	32 +	58 +	93 +	92			} +101		
		средн. +	81 +	42 +	67 +	345 +	327 +	66 +	70 +	39 +	15 +	26 +	58 +	71					
		низш. +	56 +	35 +	40 +	61 +	97 +	32 +	30 +	25 -	3 -	3 +	13 +	51					
	1880	высш. +	50 +	30 +	31 +	545 +	543 +	132 +	26 +	6 +	8 +	50 +	174 +	149			} +86		
		средн. +	39 +	26 +	26 +	261 +	358 +	66 +	15 -	6	0 +	18 +	102 +	122					
		низш. +	30 +	20 +	20 +	25 +	134 +	27 +	6 -	11 -	9 -	10 +	25 +	77					
11. Г. Чебоксары.	1878	высш. +	56 +	41 +	315 +	522 +	356 +	199 +	93 +	60 +	22 +	40 +	70 +	120	} +108	Нуль ниже площадки верхней чугунной сваи на 10,15 саж.			
		средн. +	47 +	40 +	91 +	444 +	273 +	126 +	66 +	31 +	16 +	24 +	53 +	86					
		низш. +	41 +	38 +	39 +	307 +	204 +	57 +	43 +	15 +	14 +	18 +	40 +	25					
	1879	высш. +	120 +	80 +	93 +	564 +	560 +	103 +	110 +	80 +	40 +	65 +	108 +	98			} +114		
		средн. +	106 +	65 +	80 +	338 +	359 +	81 +	75 +	48 +	26 +	36 +	76 +	79					
		низш. +	81 +	57 +	57 +	77 +	105 +	48 +	43 +	25 +	14 +	14 +	42 +	66					
	1880	высш. +	70 +	73 +	64 +	537 +	537 +	164 +	33 +	20 +	26 +	62 +	174 +	165			} +105		
		средн. +	59 +	69 +	60 +	257 +	388 +	88 +	24 +	14 +	20 +	37 +	95 +	147					
		низш. +	52 +	57 +	57 +	62 +	166 +	33 +	18 +	10 +	14 +	11 +	17 +	104					
	12. Г. Верхній-Услонъ.	1877	высш. +	47 +	37 +	277 +	491 +	494 +	288 +	54 +	42 +	93 +	100 +	78 +			107	} +126	Нуль ниже площадки верхней чугунной сваи 6,97 с.
			средн. +	41 +	28 +	74 +	423 +	438 +	123 +	46 +	33 +	55 +	87 +	73 +			92		
			низш. +	37 +	24 +	24 +	281 +	306 +	55 +	39 +	24 +	23 +	68 +	66 +			75		
1878		высш. +	74 +	45 +	270 +	494 +	390 +	247 +	107 +	77 +	23 +	42 +	69 +	128	} +118				
		средн. +	55 +	45 +	102 +	432 +	308 +	157 +	82 +	36 +	17 +	26 +	59 +	91					
		низш. +	45 +	44 +	45 +	296 +	252 +	75 +	65 +	18 +	15 +	17 +	45 +	60					
1879		высш. +	130 +	102 +	110 +	557 +	557 +	135 +	123 +	98 +	49 +	75 +	121 +	122	} +127				
		средн. +	123 +	87 +	96 +	339 +	388 +	101 +	84 +	61 +	31 +	35 +	77 +	105					
		низш. +	103 +	75 +	75 +	95 +	139 +	60 +	50 +	42 +	10 +	11 +	39 +	83					
1880		высш. +	82 +	60 +	54 +	510 +	522 +	285 +	53 +	26 +	28 +	77 +	188 +	238	} +119				
		средн. +	70 +	55 +	50 +	249 +	439 +	139 +	39 +	14 +	21 +	44 +	112 +	194					
		низш. +	61 +	48 +	45 +	52 +	290 +	54 +	27 +	7 +	11 +	20 +	55 +	185					

Названія рѣкъ, озеръ и мѣстъ, гдѣ производились наблюденія.	Горизонты.	Январь.	Февраль.	Мартъ.	Апрѣль.	Май.	Июнь.	Июль.	Августъ.	Сентябрь.	Октябрь.	Ноябрь.	Декабрь.	Средній годово́й.	Примѣчанія.	
13. С. Богородское.	1877	вышн.	+ 18	+ 2	+ 216	+ 488	+ 527	+ 410	+ 81	+ 21	+ 110	+ 124	+ 84	- 100	} +122 Нуль ниже площадки верхней чугунной свая на 9,82 саж.	
		средн.	+ 9	- 7	+ 33	+ 392	+ 507	+ 176	+ 43	+ 9	+ 60	+ 107	+ 52	+ 84		
		низш.	+ 3	- 10	- 8	+ 242	+ 430	+ 85	+ 25	+ 2	+ 15	+ 72	+ 30	+ 61		
	1878	вышн.	+ 60	+ 24	+ 210	+ 463	+ 387	+ 333	+ 78	+ 59	+ 34	+ 42	+ 50	+ 105		} +109
		средн.	+ 41	+ 17	+ 65	+ 394	+ 355	+ 184	+ 58	+ 32	+ 23	+ 26	+ 35	+ 76		
		низш.	+ 25	+ 14	+ 14	+ 244	+ 340	+ 59	+ 42	+ 18	+ 15	+ 16	+ 18	+ 23		
	1879	вышн.	+ 103	+ 59	+ 59	+ 571	+ 582	+ 131	+ 84	+ 65	+ 28	+ 20	+ 98	+ 100		} +107
		средн.	+ 85	+ 42	+ 48	+ 321	+ 420	+ 108	+ 71	+ 32	+ 13	+ 6	+ 57	+ 85		
		низш.	+ 61	+ 30	+ 30	+ 51	+ 121	+ 89	+ 63	+ 16	- 10	- 13	- 2	+ 64		
	1880	вышн.	+ 62	+ 29	+ 18	+ 488	+ 531	+ 429	+ 71	+ 32	+ 13	+ 44	+ 154	+ 222		} +113
		средн.	+ 44	+ 20	+ 15	+ 198	+ 507	+ 218	+ 44	+ 6	+ 5	+ 23	+ 83	+ 191		
		низш.	+ 30	+ 14	+ 12	+ 18	+ 438	+ 73	+ 26	- 5	- 3	0	0	+ 161		
14. Г. Самара.	1877	вышн.	+ 34	+ 10	+ 198	+ 528	+ 584	+ 557	+ 140	+ 56	+ 149	+ 178	+ 139	+ 117	} +154 Нуль ниже площадки верхней чугунной свая на 6,45 саж.	
		средн.	+ 19	- 16	+ 22	+ 405	+ 569	+ 313	+ 87	+ 23	+ 83	+ 162	+ 80	+ 99		
		низш.	+ 9	- 30	- 30	+ 190	+ 529	+ 141	+ 56	+ 11	+ 18	+ 145	+ 49	+ 67		
	1878	вышн.	+ 81	+ 33	+ 228	+ 536	+ 526	+ 468	+ 105	+ 95	+ 65	+ 63	+ 76	+ 113		} +142
		средн.	+ 52	+ 28	+ 60	+ 425	+ 474	+ 315	+ 90	+ 59	+ 52	+ 45	+ 50	+ 47		
		низш.	+ 33	+ 23	+ 21	+ 223	+ 443	+ 115	+ 73	+ 38	+ 37	+ 35	- 2	- 11		
	1879	вышн.	+ 114	+ 75	+ 58	+ 531	+ 620	+ 260	+ 122	+ 79	+ 32	+ 15	+ 60	+ 112		} +115
		средн.	+ 101	+ 53	+ 45	+ 274	+ 543	+ 137	+ 88	+ 36	+ 17	- 10	+ 6	+ 92		
		низш.	+ 76	+ 36	+ 34	+ 57	+ 296	+ 88	+ 71	+ 11	- 13	- 22	- 14	+ 67		
	1880	вышн.	+ 66	+ 38	+ 23	+ 321	+ 450	+ 411	+ 61	+ 46	- 1	+ 27	+ 220	+ 195		} + 95
		средн.	+ 47	+ 25	+ 11	+ 116	+ 424	+ 239	+ 42	- 1	- 10	- 5	+ 70	+ 183		
		низш.	+ 39	+ 17	+ 6	+ 11	+ 338	+ 61	+ 26	- 23	- 24	- 24	- 20	+ 171		
15. Г. Саратовъ.	1877	вышн.	+ 37	+ 23	+ 177	+ 482	+ 507	+ 495	+ 146	+ 47	+ 123	+ 150	+ 132	+ 67	} +141 Нуль ниже площадки верхней чугунной свая на 6,70 саж.	
		средн.	+ 28	+ 19	+ 67	+ 322	+ 500	+ 339	+ 93	+ 26	+ 56	+ 140	+ 59	+ 40		
		низш.	+ 22	+ 15	+ 15	+ 105	+ 492	+ 149	+ 47	+ 12	+ 12	+ 126	- 4	- 22		
	1878	вышн.	+ 54	+ 19	+ 60	+ 434	+ 437	+ 390	+ 139	+ 96	+ 76	+ 67	+ 83	+ 102		} +119
		средн.	+ 29	+ 17	+ 32	+ 308	+ 401	+ 306	+ 87	+ 66	+ 63	+ 51	+ 64	+ 3		
		низш.	+ 16	+ 15	+ 15	+ 78	+ 375	+ 148	+ 67	+ 45	+ 46	+ 44	+ 4	- 77		
	1879	вышн.	+ 138	+ 115	+ 73	+ 411	+ 549	+ 410	+ 163	+ 97	+ 49	+ 26	+ 41	+ 86		} +125
		средн.	+ 129	+ 90	+ 61	+ 239	+ 507	+ 195	+ 114	+ 60	+ 40	+ 6	- 15	+ 75		
		низш.	+ 108	+ 67	+ 54	+ 75	+ 423	+ 133	+ 89	+ 30	+ 22	- 5	- 79	+ 47		
	1880	вышн.	+ 66	+ 32	+ 11	+ 341	+ 524	+ 515	+ 150	+ 77	+ 30	+ 55	+ 184	+ 197		} +123
		средн.	+ 47	+ 20	+ 4	+ 119	+ 472	+ 391	+ 94	+ 37	+ 21	+ 24	+ 56	+ 187		
		низш.	+ 33	+ 12	+ 2	+ 4	+ 354	+ 161	+ 55	+ 3	+ 4	+ 3	- 27	+ 167		

Названія рѣкъ, озеръ и мѣстъ, гдѣ производились наблюденія.	Горизонты.	Январь.	Февраль.	Мартъ.	Апрѣль.	Май.	Юнь.	Юль.	Августъ.	Сентябрь.	Октябрь.	Ноябрь.	Декабрь.	Средній годово-й.	Примѣча- нія.		
16. Г. Царицынъ.	1878	выш.	+ 105	+ 57	+ 56	+ 395	+ 422	+ 395	+ 228	+ 105	+ 89	+ 107	+ 140	+ 113	+142	Нуль ниже площадки верхней чугуной сваи на 5,00 саж.	
		средн.	+ 78	+ 47	+ 34	+ 249	+ 402	+ 351	+ 118	+ 80	+ 83	+ 78	+ 128	+ 53			
		низш.	+ 54	+ 41	+ 15	+ 34	+ 386	+ 240	+ 80	+ 56	+ 65	+ 65	+ 110	+ 23			
	1879	выш.	+ 164	+ 154	+ 114	+ 355	+ 433	+ 378	+ 193	+ 123	+ 88	+ 74	+ 94	+ 97			+134
		средн.	+ 135	+ 125	+ 90	+ 210	+ 410	+ 223	+ 151	+ 82	+ 78	+ 61	+ 5	+ 52			
		низш.	+ 65	+ 115	+ 66	+ 87	+ 360	+ 158	+ 124	+ 33	+ 47	+ 56	+ 94	+ 40			
	1880	выш.	+ 110	+ 64	+ 44	+ 268	+ 415	+ 415	+ 169	+ 106	+ 103	+ 98	+ 137	+ 228			+134
		средн.	+ 95	+ 51	+ 39	+ 98	+ 369	+ 341	+ 107	+ 87	+ 88	+ 91	+ 60	+ 187			
		низш.	+ 67	+ 45	+ 33	+ 33	+ 272	+ 181	+ 78	+ 65	+ 67	+ 77	+ 32	+ 156			
17. Г. Астрахань.	1877	выш.	+ 15	+ 15	+ 21	+ 101	+ 157	+ 162	+ 110	+ 33	+ 42	+ 67	+ 73	+ 65	+ 49	Нуль ниже площадки верхней чугуной сваи на 2,50 саж.	
		средн.	+ 11	+ 10	+ 7	+ 67	+ 133	+ 152	+ 52	+ 20	+ 19	+ 46	+ 39	+ 31			
		низш.	+ 9	+ 3	- 13	+ 28	+ 103	+ 115	+ 30	+ 13	+ 8	+ 37	+ 22	+ 15			
	1878	выш.	+ 27	+ 19	+ 17	+ 103	+ 130	+ 121	+ 90	+ 38	+ 42	+ 55	+ 41	+ 40	+ 43		
		средн.	+ 22	+ 17	+ 11	+ 58	+ 122	+ 116	+ 45	+ 28	+ 27	+ 27	+ 26	+ 19			
		низш.	+ 14	+ 15	0	+ 8	+ 105	+ 96	+ 25	+ 15	+ 15	+ 18	+ 20	+ 3			
	1879	выш.	+ 35	+ 25	+ 33	+ 85	+ 165	+ 162	+ 56	+ 51	+ 54	+ 27	+ 62	+ 17	+ 37		
		средн.	+ 20	+ 12	+ 5	+ 39	+ 132	+ 108	+ 42	+ 27	+ 32	+ 14	+ 12	+ 4			
		низш.	+ 7	- 2	- 2	+ 2	+ 87	+ 50	+ 26	+ 15	+ 12	+ 8	- 18	- 15			
	1880	выш.	+ 16	+ 21	+ 25	+ 49	+ 151	+ 160	+ 128	+ 30	+ 36	+ 16	+ 18	+ 36	+ 37		
		средн.	+ 15	+ 15	+ 13	+ 11	+ 104	+ 151	+ 59	+ 22	+ 18	+ 11	+ 7	+ 13			
		низш.	+ 12	+ 8	- 4	- 13	+ 54	+ 132	+ 26	+ 11	+ 6	+ 3	- 6	+ 5			
Рѣка Тверца. 18. Г. Торжокъ.	1878	выш.		+ 190	+ 102	+ 32	+ 28	+ 31	+ 4	+ 13	+ 23	+ 47			Нуль соответствуетъ фахбаму платины въ Рождественскомъ порогѣ.		
		средн.			+ 29	+ 14	- 7	+ 11	- 9	- 4	+ 10	+ 20					
		низш.			+ 9	+ 6	- 25	+ 1	- 25	- 22	+ 1	+ 9					
	1879	выш.			+ 224	+ 80	+ 14	+ 44	+ 27	+ 1	+ 23						
		средн.			+ 23	- 8	+ 16	+ 8	- 16	+ 12							
		низш.			+ 6	- 22	- 6	- 1	- 31	+ 5							
	1880	выш.			+ 155	+ 27	- 11	+ 7	- 4	- 2	- 6						
		средн.			+ 8	- 25	- 5	- 30	- 12	- 18							
		низш.			- 26	- 30	- 27	- 32	- 32	- 25							

Названія рѣкъ, озеръ и мѣстъ, гдѣ производились наблюденія.	Горизонты:	Январь.	Февраль.	Мартъ.	Апрѣль.	Май.	Июнь.	Июль.	Августъ.	Сентябрь.	Октябрь.	Ноябрь.	Декабрь.	Средній годовой.	Примѣчанія.
Рѣка Молога:															
19. Г. Весъегонскъ.	высш.					+ 189	+ 75	+ 28	+ 26	+ 55	+ 40				
	средн.					+ 104	+ 7	+ 21	+ 12	+ 37	+ 38				
	низш.					+ 15	+ 3	+ 11	+ 4	+ 15	+ 37				
1878	высш.				+ 180	+ 131	+ 51	+ 36	+ 23	+ 27	+ 22	+ 36			
	средн.				+ 102	+ 36	+ 26	+ 13	+ 19	+ 16	+ 29				
	низш.				+ 54	+ 31	+ 14	+ 9	+ 13	+ 12	+ 23				
1879	высш.				+ 222	+ 130	+ 45	+ 35	+ 17	+ 15	+ 53				
	средн.				+ 65	+ 32	+ 18	+ 6	+ 5	+ 36					
	низш.				+ 42	+ 23	+ 2	+ 1	+ 1	+ 9					
1880	высш.				+ 145	+ 60	+ 42	+ 20	+ 11	+ 16					
	средн.				+ 45	+ 61	+ 10	+ 6	+ 8						
	низш.				+ 42	+ 13	+ 6	+ 4	+ 2						
Бѣлое озеро:															
20. Г. Бѣлозерскъ.	высш.	+ 53	+ 48	+ 61	+ 42	+ 75	+ 77	+ 65	+ 49	+ 40	+ 37	+ 50	+ 50		
	средн.	+ 49	+ 45	+ 40	+ 38	+ 59	+ 70	+ 59	+ 44	+ 36	+ 33	+ 44	+ 49	+ 47	
	низш.	+ 47	+ 39	+ 31	+ 32	+ 40	+ 64	+ 50	+ 40	+ 32	+ 29	+ 37	+ 46		
1879	высш.	+ 52	+ 51	+ 51	+ 63	+ 75	+ 71	+ 60	+ 52	+ 46	+ 44	+ 49	+ 48		
	средн.	+ 50	+ 47	+ 40	+ 44	+ 70	+ 64	+ 57	+ 48	+ 41	+ 39	+ 46	+ 43	+ 49	
	низш.	+ 47	+ 41	+ 25	+ 26	+ 62	+ 53	+ 53	+ 45	+ 36	+ 29	+ 43	+ 39		
1880	высш.	+ 41	+ 59	+ 67	+ 69	+ 88	+ 80	+ 60	+ 48	+ 35	+ 42	+ 49	+ 50		
	средн.	+ 39	+ 50	+ 63	+ 52	+ 80	+ 71	+ 53	+ 41	+ 31	+ 33	+ 44	+ 47	+ 50	
	низш.	+ 36	+ 40	+ 60	+ 37	+ 69	+ 61	+ 48	+ 33	+ 28	+ 28	+ 39	+ 44		
Рѣка Шексна:															
21. Ниловицкая пристань.	высш.	+ 35	+ 40	+ 49	+ 96	+ 104	+ 75	+ 58	+ 49	+ 52	+ 46	+ 68	+ 78		
	средн.	+ 26	+ 29	+ 41	+ 51	+ 81	+ 65	+ 52	+ 40	+ 39	+ 40	+ 46	+ 67	+ 48	
	низш.	+ 15	+ 21	+ 26	+ 29	+ 74	+ 59	+ 43	+ 28	+ 34	+ 34	+ 33	+ 60		
1878	высш.	+ 63	+ 69	+ 94	+ 69	+ 105	+ 101	+ 88	+ 68	+ 66	+ 56	+ 90	+ 96		
	средн.	+ 56	+ 63	+ 73	+ 62	+ 93	+ 91	+ 79	+ 61	+ 50	+ 47	+ 62	+ 92	+ 69	
	низш.	+ 44	+ 55	+ 64	+ 57	+ 67	+ 83	+ 70	+ 56	+ 46	+ 42	+ 28	+ 81		
1879	высш.	+ 92	+ 86	+ 85	+ 128	+ 105	+ 105	+ 90	+ 82	+ 73	+ 91	+ 103	+ 89		
	средн.	+ 84	+ 83	+ 78	+ 77	+ 93	+ 87	+ 81	+ 73	+ 63	+ 60	+ 95	+ 79	+ 78	
	низш.	+ 68	+ 72	+ 66	+ 35	+ 87	+ 80	+ 71	+ 65	+ 56	+ 40	+ 85	+ 63		
1880	высш.	+ 81	+ 74	+ 68	+ 144	+ 114	+ 106	+ 85	+ 64	+ 55	+ 67	+ 86	+ 79		
	средн.	+ 75	+ 67	+ 63	+ 93	+ 106	+ 92	+ 74	+ 55	+ 45	+ 49	+ 70	+ 71	+ 72	
	низш.	+ 60	+ 58	+ 50	+ 67	+ 101	+ 83	+ 63	+ 43	+ 40	+ 20	+ 52	+ 43		
<p>Нуль находится на площадке нижней чугунной сваи.</p> <p>Нуль находится въ уровень съ фахабуномъ Бѣловерскаго водопуска.</p> <p>Нуль ниже площадки верхней чугунной сваи на 3,59 саж.</p>															

Название рѣкъ, озеръ и мѣстъ, гдѣ производились наблюденія.	Горизонты.	Январь.	Февраль.	Мартъ.	Апрѣль.	Май.	Юнь.	Юль.	Августъ.	Сентябрь.	Октябрь.	Ноябрь.	Декабрь.	Средній годово́й.	Примѣчанія.	
22. Г. Череповецъ.	1877	высш.	+ 48	+ 50	+ 59	+ 283	+ 281	+ 83	+ 62	+ 51	+ 68	+ 69	+ 80	+ 69	Ноль ниже площадки верхней чугунной сваи на 3,32 с.	
		средн.	+ 38	+ 43	+ 49	+ 129	+ 156	+ 66	+ 56	+ 43	+ 53	+ 62	+ 66	+ 67		+ 69
		низш.	+ 29	+ 37	+ 35	+ 53	+ 86	+ 59	+ 49	+ 36	+ 42	+ 56	+ 48	+ 56		+ 69
	1878	высш.	+ 66	+ 66	+ 256	+ 251	+ 184	+ 131	+ 96	+ 68	+ 66	+ 95	+ 95	+ 110		+ 93
		средн.	+ 61	+ 62	+ 105	+ 175	+ 162	+ 99	+ 83	+ 62	+ 56	+ 67	+ 84	+ 105		
		низш.	+ 52	+ 56	+ 66	+ 118	+ 133	+ 83	+ 70	+ 56	+ 50	+ 51	+ 69	+ 93		
	1879	высш.	+ 104	+ 82	+ 83	+ 307	+ 190	+ 126	+ 148	+ 107	+ 84	+ 124	+ 140	+ 110		+ 106
		средн.	+ 88	+ 78	+ 79	+ 208	+ 140	+ 103	+ 105	+ 89	+ 69	+ 96	+ 125	+ 95		
		низш.	+ 70	+ 68	+ 75	+ 76	+ 99	+ 90	+ 75	+ 73	+ 62	+ 69	+ 105	+ 83		
	1880	высш.	+ 90	+ 84	+ 77	+ 340	+ 229	+ 114	+ 87	+ 73	+ 67	+ 94	+ 156	+ 107		+ 98
		средн.	+ 85	+ 76	+ 72	+ 208	+ 151	+ 94	+ 78	+ 60	+ 58	+ 78	+ 117	+ 97		
		низш.	+ 75	+ 65	+ 62	+ 75	+ 110	+ 84	+ 71	+ 53	+ 52	+ 59	+ 91	+ 75		
Рѣка Ока:																
23. Г. Калуга.	1877	высш.	+ 12	+ 12	+ 664	+ 704	+ 133	+ 16	+ 24	+ 5	+ 12	+ 6	+ 0	+ 5	Ноль ниже площадки верхней чугунной сваи на 7,13 с.	
		средн.	+ 12	+ 10	+ 262	+ 357	+ 48	+ 4	+ 9	+ 19	+ 7	+ 12	+ 10	+ 1		+ 52
		низш.	+ 12	+ 10	+ 10	+ 167	+ 0	+ 15	+ 24	+ 28	+ 18	+ 18	+ 20	+ 5		
	1878	высш.	+ 1	+ 10	+ 717	+ 316	+ 71	+ 78	+ 25	+ 23	+ 30	+ 21	+ 9	+ 22		+ 17
		средн.	+ 2	+ 6	+ 226	+ 77	+ 14	+ 2	+ 11	+ 30	+ 33	+ 31	+ 22	+ 31		
		низш.	+ 4	+ 1	+ 9	+ 6	+ 16	+ 25	+ 28	+ 34	+ 36	+ 38	+ 26	+ 2		
	1879	высш.	+ 23	+ 239	+ 193	+ 571	+ 25	+ 13	+ 22	+ 12	+ 37	+ 14	+ 57	+ 1		+ 19
		средн.	+ 21	+ 112	+ 39	+ 216	+ 3	+ 29	+ 33	+ 28	+ 41	+ 29	+ 7	+ 10		
		низш.	+ 14	+ 21	+ 21	+ 30	+ 27	+ 34	+ 41	+ 39	+ 44	+ 37	+ 18	+ 14		
	1880	высш.	+ 13	+ 11	+ 42	+ 470	+ 4	+ 30	+ 33	+ 8	+ 25	+ 14	+ 12	+ 9		+ 5
		средн.	+ 14	+ 10	+ 1	+ 189	+ 20	+ 36	+ 41	+ 31	+ 37	+ 29	+ 11	+ 15		
		низш.	+ 14	+ 15	+ 6	+ 1	+ 37	+ 39	+ 48	+ 44	+ 48	+ 39	+ 23	+ 23		
24. С. Шурово (г. Коломна).																
24. С. Шурово (г. Коломна).	1878	высш.	+ 16	+ 22	+ 424	+ 345	+ 120	+ 60	+ 34	+ 4	+ 10	+ 8	+ 20	+ 45	Рейка пригнана къ первому быку моста Московско-Рязанской ж. д., снятая отъ лѣваго берега; ноль ниже площадки подферменнаго камня на 5,48 с.	
		средн.	+ 13	+ 13	+ 153	+ 161	+ 43	+ 22	+ 15	+ 5	+ 13	+ 13	+ 0	+ 26		
		низш.	+ 5	+ 5	+ 23	+ 28	+ 15	+ 1	+ 1	+ 10	+ 15	+ 16	+ 10	+ 4		
	1879	высш.	+ 32	+ 185	+ 118	+ 405	+ 64	+ 27	+ 19	+ 16	+ 1	+ 13	+ 88	+ 35		+ 42
		средн.	+ 21	+ 86	+ 55	+ 234	+ 23	+ 9	+ 7	+ 3	+ 8	+ 0	+ 50	+ 24		
		низш.	+ 16	+ 16	+ 34	+ 70	+ 5	+ 0	+ 2	+ 6	+ 14	+ 8	+ 0	+ 18		
	1880	высш.	+ 18	+ 36	+ 45	+ 365	+ 57	+ 2	+ 2	+ 23	+ 4	+ 24	+ 110	+ 29		+ 33
		средн.	+ 18	+ 19	+ 35	+ 215	+ 24	+ 2	+ 11	+ 3	+ 5	+ 5	+ 67	+ 27		
		низш.	+ 18	+ 14	+ 24	+ 52	+ 2	+ 6	+ 17	+ 12	+ 10	+ 10	+ 25	+ 21		

Названія рѣкъ, озеръ и мѣстъ, гдѣ производились наблюденія.		Горизонты:	Январь.	Февраль.	Мартъ.	Апрѣль.	Май.	Іюнь.	Іюль.	Августъ.	Сентябрь.	Октябрь.	Ноябрь.	Декабрь.	Средній годово́й.	Примѣчанія.	
25. Г. Рязань.	1878	высш.	- 12	- 12	+ 319	+ 295	+ 119	+ 29	+ 5	- 46	- 51	- 41	- 22	+ 38	} + 7	Ноль ниже площадки верхней чугуной сваи на 3,65 с.	
		средн.	- 19	- 12	+ 91	+ 175	+ 42	- 11	- 21	- 49	- 54	- 45	- 32	+ 14			
		низш.	- 24	- 12	- 11	+ 36	- 16	- 50	- 51	- 53	- 56	- 51	- 40	- 30			
	1879	высш.	+ 30	+ 190	+ 164	+ 278	+ 133	0	- 22	- 29	- 48	- 26	+ 150	+ 84			} + 18
		средн.	+ 9	+ 66	+ 60	+ 212	+ 25	- 28	- 31	- 41	- 55	- 38	+ 97	+ 39			
		низш.	- 5	- 8	+ 15	+ 53	- 27	- 38	- 46	- 49	- 60	- 50	- 30	+ 20			
	1880	высш.	+ 19	- 2	+ 9	+ 294	+ 150	- 25	- 50	- 18	- 30	+ 31	+ 94	+ 43			} + 8
		средн.	+ 1	- 14	+ 1	+ 202	+ 22	- 43	- 56	- 37	- 42	- 25	+ 62	+ 27			
		низш.	- 12	- 19	- 6	+ 10	- 22	- 50	- 61	- 58	- 53	- 57	+ 20	+ 14			
26. Г. Муромъ.	1878	высш.	+ 55	+ 58	+ 375	+ 452	+ 200	+ 91	+ 65	+ 56	+ 41	+ 40	+ 52	+ 74	} + 93	Ноль ниже площадки верхней чугуной сваи на 3,24 с.	
		средн.	+ 52	+ 56	+ 139	+ 372	+ 129	+ 76	+ 56	+ 45	+ 38	+ 37	+ 46	+ 68			
		низш.	+ 50	+ 55	+ 58	+ 217	+ 92	+ 56	+ 49	+ 41	+ 36	+ 35	+ 41	+ 52			
	1879	высш.	+ 75	+ 117	+ 151	+ 437	+ 338	+ 56	+ 45	+ 35	+ 30	+ 45	+ 80	+ 79	} + 91		
		средн.	+ 75	+ 79	+ 121	+ 307	+ 196	+ 47	+ 39	+ 33	+ 27	+ 37	+ 65	+ 72			
		низш.	+ 74	+ 74	+ 80	+ 82	+ 59	+ 37	+ 34	+ 28	+ 27	+ 30	+ 47	+ 66			
	1880	высш.	+ 73	+ 60	+ 69	+ 359	+ 279	+ 70	+ 36	+ 44	+ 44	+ 54	+ 123	+ 114	} + 80		
		средн.	+ 68	+ 59	+ 64	+ 230	+ 168	+ 47	+ 28	+ 30	+ 34	+ 39	+ 90	+ 99			
		низш.	+ 60	+ 58	+ 58	+ 63	+ 73	+ 36	+ 22	+ 22	+ 32	+ 29	+ 53	+ 90			
Рѣка Сура: 27. Г. Промзино.	1878	высш.	+ 21	+ 29	+ 211	+ 190	+ 34	- 1	+ 2	- 12	- 15	- 18	- 12	+ 26	} + 12	Ноль ниже площадки верхней чугуной сваи на 3,08 саж.	
		средн.	+ 16	+ 25	+ 98	+ 65	+ 20	- 6	- 7	- 15	- 18	- 19	- 15	+ 7			
		низш.	+ 10	+ 21	+ 29	+ 14	+ 1	- 12	- 14	- 19	- 20	- 20	- 19	- 11			
	1879	высш.	+ 4	+ 11	+ 25	+ 266	+ 48	- 6	- 10	- 11	- 17	- 13	+ 6	7 7	} + 10		
		средн.	+ 2	+ 8	+ 14	+ 161	+ 11	- 8	- 14	- 14	- 19	- 15	0 4 4				
		низш.	+ 1	+ 4	+ 11	+ 49	- 6	- 10	- 16	- 17	- 19	- 18	- 13	2 2			
	1880	высш.	+ 7	+ 10	+ 19	+ 208	+ 60	- 12	- 14	- 11	- 9	+ 12	+ 28	+ 14	} + 10		
		средн.	+ 4	+ 8	+ 13	+ 133	+ 9	- 13	- 16	- 18	- 16	- 7	+ 16	+ 11			
		низш.	+ 3	+ 7	+ 10	+ 22	- 11	- 15	- 19	- 21	- 21	- 16	+ 7	+ 8			

Названія рѣкъ, оверъ и мѣсть, гдѣ производились наблюденія.	Горизонты.	Январь.	Февраль.	Мартъ.	Апрѣль.	Май.	Іюнь.	Іюль.	Августъ.	Сентябрь.	Октябрь.	Ноябрь.	Декабрь.	Средній годово́й.				
Рѣка Кама: 28. Г. Пермь.	1877	вышн.	+ 10	- 22	- 10	+ 287	+ 415	+ 131	+ 17	+ 37	+ 102	+ 93	+ 23	+ 15	} + 36	Нуль ниже площадки верхней чугуной сваи на 4,00 саж.		
		средн.	- 7	- 29	- 30	+ 53	+ 308	+ 56	- 22	- 25	+ 64	+ 52	+ 2	+ 1				
		низш.	- 23	- 32	- 33	- 10	+ 145	+ 17	- 51	- 63	+ 16	+ 11	- 32	- 15				
	1878	вышн.	- 15	- 19	+ 33	+ 100	+ 313	+ 187	+ 19	+ 76	+ 45	+ 60	+ 130	+ 114			} + 45	
		средн.	- 18	- 20	- 9	+ 51	+ 255	+ 61	- 11	+ 18	+ 14	+ 48	+ 63	+ 88				
		низш.	- 23	- 21	- 21	+ 21	+ 128	- 19	- 26	- 18	+ 3	+ 7	- 8	+ 74				
	1879	вышн.	+ 74	+ 48	+ 41	+ 412	+ 309	+ 135	+ 120	+ 55	+ 58	+ 35	+ 57	+ 44			} + 70	
		средн.	+ 60	+ 41	+ 38	+ 239	+ 169	+ 115	+ 61	+ 21	+ 18	+ 7	+ 43	+ 30				
		низш.	+ 49	+ 39	+ 36	+ 45	+ 70	+ 79	+ 13	- 1	- 6	- 28	- 22	+ 20				
	1880	вышн.	+ 20	+ 12	- 7	+ 300	+ 472	+ 267	+ 129	+ 51	+ 34	+ 82	+ 112	+ 84			} + 79	
		средн.	+ 16	- 3	- 7	+ 82	+ 399	+ 130	+ 82	+ 32	+ 22	+ 23	+ 101	+ 62				
		низш.	+ 12	- 7	- 8	- 6	+ 286	- 74	+ 50	+ 20	+ 11	0	+ 86	+ 45				
29. Г. Сарапуль.	1878	вышн.	0	- 5	+ 60	+ 95	+ 274	+ 209	+ 22	+ 72	+ 52	+ 71	+ 60	- 30	} + 37	Нуль ниже площадки верхней чугуной сваи на 4,10 саж.		
		средн.	- 6	- 7	+ 9	+ 60	+ 221	+ 86	+ 7	+ 27	+ 34	+ 55	- 2	- 46				
		низш.	- 7	- 9	- 10	+ 45	+ 65	+ 11	- 3	+ 1	+ 24	+ 25	- 48	- 64				
	1879	вышн.	- 6	0	- 7	+ 316	+ 266	+ 88	+ 79	+ 20	+ 27	+ 10	+ 20	+ 17	} + 34			
		средн.	- 15	- 1	- 12	+ 174	+ 142	+ 66	+ 40	+ 3	+ 4	- 14	+ 4	+ 10				
		низш.	- 27	- 7	- 16	- 7	+ 32	+ 32	+ 16	- 9	- 21	- 27	- 20	+ 3				
	1880	вышн.	+ 8	- 7	- 11	+ 185	+ 362	+ 299	+ 78	+ 37	+ 3	+ 7	+ 55	+ 45	} + 47			
		средн.	- 5	- 9	- 14	+ 60	+ 311	+ 126	+ 49	+ 2	- 11	- 17	+ 45	+ 30				
		низш.	- 15	- 11	- 17	- 17	+ 190	+ 64	+ 17	- 13	- 21	- 50	+ 11	+ 17				
	30. Г. Чистополь.	1877	вышн.	+ 62	+ 42	+ 210	+ 393	+ 518	+ 433	+ 135	+ 50	+ 163	+ 178	+ 68	+ 44		} + 130	Нуль ниже площадки верхней чугуной сваи на 5,76 саж.
			средн.	+ 48	+ 37	+ 69	+ 295	+ 479	+ 219	+ 65	+ 30	+ 112	+ 143	+ 26	+ 31			
			низш.	+ 42	+ 34	+ 37	+ 221	+ 400	+ 144	+ 28	- 2	+ 54	+ 77	+ 1	+ 4			
1878		вышн.	+ 2	- 14	+ 186	+ 302	+ 407	+ 388	+ 66	+ 105	+ 99	+ 127	+ 128	+ 113	} + 101			
		средн.	- 10	- 15	+ 34	+ 267	+ 350	+ 204	+ 53	+ 55	+ 66	+ 90	+ 34	+ 87				
		низш.	- 16	- 16	- 16	+ 204	+ 254	+ 66	+ 41	+ 26	+ 42	+ 43	- 51	+ 11				
1879		вышн.	+ 91	+ 51	+ 36	+ 474	+ 484	+ 169	+ 110	+ 28	+ 25	- 24	+ 21	+ 21	} + 74			
		средн.	+ 71	+ 44	+ 26	+ 279	+ 321	+ 115	+ 55	+ 1	- 4	- 35	+ 4	+ 8				
		низш.	+ 51	+ 36	+ 12	+ 24	+ 56	+ 47	+ 31	- 11	- 38	- 43	- 24	- 8				
1880		вышн.	- 9	- 32	- 45	+ 357	+ 491	+ 471	+ 118	+ 62	- 1	+ 23	+ 218	+ 220	} + 87			
		средн.	- 27	- 40	- 46	+ 118	+ 452	+ 257	+ 75	- 5	- 10	- 4	+ 103	+ 172				
		низш.	- 32	- 45	- 48	- 7	+ 364	+ 124	+ 42	- 29	- 17	- 23	+ 37	+ 113				

Названія рѣкъ, озеръ и мѣстъ, гдѣ производились наблюденія.	Горизонты.	Январь.	Февраль.	Мартъ.	Апрѣль.	Май.	Июнь.	Июль.	Августъ.	Сентябрь.	Октябрь.	Ноябрь.	Декабрь.	Средній годовоѣ.	Примѣчанія.	
Рѣка Бѣлая:																
31. Г. Уфа.																
1878	вышн.	+ 13	+ 13	+ 285	+ 350	+ 250	+ 76	+ 43	+ 50	+ 40	- 4	+ 80	+ 60	+ 55	Нуль ниже площади верхней чугунной сваи на 5 с.	
	средн.	+ 10	+ 10	+ 50	+ 230	+ 196	+ 32	+ 20	+ 28	+ 13	- 7	+ 22	+ 52			
	низш.	+ 9	+ 9	+ 13	+ 128	+ 81	+ 7	+ 7	+ 10	- 5	- 13	- 12	+ 39			
1879	вышн.	+ 36	+ 15	+ 22	+ 356	+ 119	+ 70	+ 32	+ 10	- 2	- 7	+ 3	+ 4	+ 29		
	средн.	+ 21	+ 12	+ 16	+ 245	+ 42	+ 39	+ 4	- 6	- 10	- 19	- 3	+ 3			
	низш.	+ 11	+ 10	+ 14	+ 24	+ 8	+ 24	- 19	- 19	- 17	- 27	- 11	+ 1			
1880	вышн.	0	- 2	- 2	+ 326	+ 398	+ 109	+ 14	- 9	+ 42	+ 99	+ 110	+ 73	+ 46		
	средн.	- 3	- 4	- 3	+ 76	+ 264	+ 52	- 1	- 19	- 13	+ 60	+ 90	+ 57			
	низш.	- 6	- 5	- 5	+ 123	+ 16	- 9	- 24	- 24	+ 21	+ 50	+ 36				
Рѣка Вятка:																
32. Г. Вятка.																
1878	вышн.	+ 21	+ 21	+ 119	+ 196	+ 183	+ 88	+ 39	+ 5	+ 15	+ 25	+ 61	+ 59	+ 43		Нуль ниже площади верхней чугунной сваи на 2,84 с.
	средн.	+ 21	+ 20	+ 44	+ 119	+ 150	+ 47	+ 16	- 3	+ 7	+ 11	+ 30	+ 52			
	низш.	+ 21	+ 18	+ 18	+ 62	+ 95	+ 12	- 6	- 8	- 3	+ 2	- 2	+ 45			
1879	вышн.	+ 48	+ 31	+ 27	+ 258	+ 194	+ 128	+ 40	+ 5	+ 10	+ 21	+ 30	+ 18	+ 36		
	средн.	+ 39	+ 26	+ 25	+ 172	+ 53	+ 75	+ 5	- 3	- 2	+ 1	+ 25	+ 14			
	низш.	+ 29	+ 21	+ 22	+ 26	+ 3	+ 23	- 13	- 15	- 12	- 13	+ 19	+ 10			
1880	вышн.	+ 12	+ 11	+ 15	+ 249	+ 255	+ 84	+ 33	+ 44	+ 18	+ 76	+ 91	+ 64	+ 45		
	средн.	+ 10	+ 4	- 1	+ 96	+ 202	+ 53	+ 5	+ 7	- 1	+ 30	+ 74	+ 56			
	низш.	+ 9	- 1	- 8	+ 10	+ 64	+ 29	- 11	- 16	- 10	- 5	+ 60	+ 50			
Рѣка Дибирь:																
33. Г. Смоленскъ.																
1877	вышн.	+ 39	+ 24	+ 311	+ 453	+ 336	+ 22	+ 38	+ 50	+ 97	+ 50	+ 25	+ 23	+ 76	Рѣка прикрѣплена къ быку Смоленскаго моста, нуль ниже верхней грани цогила устоя 268 с.	
	средн.	+ 23	+ 20	+ 98	+ 385	+ 197	+ 13	+ 23	+ 25	+ 62	+ 34	+ 22	+ 14			
	низш.	+ 17	+ 18	+ 23	+ 318	+ 19	+ 8	+ 11	+ 14	+ 25	+ 24	+ 14	+ 11			
1878	вышн.	+ 17	+ 20	+ 469	+ 490	+ 69	+ 38	+ 97	+ 40	+ 19	+ 85	+ 114	+ 137	+ 70		
	средн.	+ 14	+ 16	+ 125	+ 324	+ 38	+ 26	+ 55	+ 21	+ 16	+ 24	+ 56	+ 120			
	низш.	+ 10	+ 14	+ 14	+ 37	+ 19	+ 18	+ 19	+ 14	+ 15	+ 12	+ 29	+ 98			
1879	вышн.	+ 94	+ 101	+ 100	+ 478	+ 329	+ 62	+ 68	+ 47	+ 43	+ 39	+ 79	+ 61	+ 71		
	средн.	+ 63	+ 66	+ 51	+ 345	+ 90	+ 26	+ 34	+ 30	+ 27	+ 29	+ 65	+ 28			
	низш.	+ 37	+ 38	+ 25	+ 30	+ 19	+ 18	+ 21	+ 24	+ 19	+ 19	+ 40	+ 17			
1880	вышн.	+ 36	+ 38	+ 41	+ 364	+ 208	+ 22	+ 57	+ 51	+ 25	+ 62	+ 132	+ 33	+ 55		
	средн.	+ 24	+ 24	+ 30	+ 279	+ 61	+ 18	+ 38	+ 31	+ 20	+ 19	+ 86	+ 29			
	низш.	+ 17	+ 18	+ 20	+ 53	+ 14	+ 13	+ 20	+ 16	+ 12	+ 11	+ 36	+ 22			

Названіе рѣкъ, озеръ и мѣстъ, гдѣ производились наблюденія.	Горизонты	Январь.	Февраль.	Мартъ.	Апрѣль.	Май.	Іюнь.	Іюль.	Августъ.	Сентябрь.	Октябрь.	Ноябрь.	Декабрь.	Средній годовоі.	Примѣчанія.			
34. Г. Могилевъ.	1877	вышн.	+ 54	+ 41	+ 273	+ 306	+ 261	+ 43	+ 88	+ 58	+ 94	+ 68	+ 38	+ 43	Рейка прикрѣплена къ устью Дѣпровскаго моста нуль нѣже репера на наружной схватки на 3,25.			
		средн.	+ 44	+ 37	+ 131	+ 283	+ 189	+ 29	+ 39	+ 36	+ 74	+ 48	+ 32	+ 40		+ 82		
		низш.	+ 35	+ 35	+ 41	+ 257	+ 46	+ 21	+ 24	+ 22	+ 46	+ 36	+ 27	+ 35				
	1878	вышн.	+ 41	+ 44	+ 304	+ 311	+ 74	+ 43	+ 81	+ 61	+ 35	+ 81	+ 164	+ 173		+ 74		
		средн.	+ 90	+ 39	+ 119	+ 256	+ 54	+ 36	+ 52	+ 31	+ 21	+ 30	+ 79	+ 135				
		низш.	+ 40	+ 38	+ 35	+ 81	+ 34	+ 32	+ 28	+ 18	+ 19	+ 16	+ 47	+ 118				
	1879	вышн.	+ 118	+ 161	+ 115	+ 311	+ 276	+ 49	+ 91	+ 123	+ 52	+ 47	+ 125	+ 99		+ 85		
		средн.	+ 88	+ 108	+ 59	+ 261	+ 111	+ 30	+ 57	+ 77	+ 27	+ 37	+ 93	+ 62				
		низш.	+ 61	+ 66	+ 27	+ 44	+ 33	+ 23	+ 33	+ 45	+ 20	+ 33	+ 51	+ 41				
	1880	вышн.	+ 44	+ 88	+ 112	+ 283	+ 218	+ 37	+ 55	+ 44	+ 25	+ 44	+ 130	+ 98		+ 66		
		средн.	+ 42	+ 48	+ 60	+ 252	+ 73	+ 24	+ 42	+ 32	+ 18	+ 26	+ 96	+ 84				
		низш.	+ 41	+ 35	+ 46	+ 147	+ 29	+ 16	+ 31	+ 21	+ 13	+ 15	+ 44	+ 65				
35. Г. Рогачевъ.	1878	вышн.	- 24	+ 4	+ 115	+ 108	+ 68	- 24	- 3	- 10	- 13	- 2	+ 27	+ 81	Нуль нѣже площадки верхней чугунной сваи на 1,80.			
		средн.	- 25	- 15	+ 29	+ 92	+ 2	- 31	- 19	- 39	- 41	- 37	+ 13	+ 61		- 1		
		низш.	- 30	- 24	- 5	+ 70	- 34	- 38	- 33	- 50	- 47	- 47	- 8	+ 22				
	1879	вышн.	+ 55	+ 77	+ 75	+ 100	+ 91	- 8	+ 18	+ 29	+ 5	+ 14	+ 37	+ 37		+ 15		
		средн.	+ 33	+ 50	+ 21	+ 76	+ 43	- 34	- 3	+ 13	- 28	- 18	+ 16	+ 11				
		низш.	+ 11	+ 14	- 15	0	- 27	- 42	- 22	- 18	- 40	- 27	- 15	- 11				
	1880	вышн.	- 11	+ 40	+ 41	+ 92	+ 82	- 25	- 15	- 19	- 37	- 17	+ 47	+ 44		- 2		
		средн.	- 13	- 7	+ 13	+ 74	+ 25	- 38	- 23	- 25	- 42	- 33	+ 19	+ 42				
		низш.	- 14	- 19	- 2	+ 19	- 29	- 45	- 36	- 40	- 47	- 43	- 29	+ 33				
	36. Лоево.	1877	вышн.	+ 19	+ 14	+ 286	+ 321	+ 220	+ 131	+ 85	+ 80	+ 72	+ 71	+ 69		+ 63	Нуль нѣже площадки верхней чугунной сваи на 3,24.	
			средн.	+ 14	+ 10	+ 85	+ 287	+ 175	+ 62	+ 57	+ 44	+ 58	+ 58	+ 45		+ 57		+ 79
			низш.	+ 9	+ 7	+ 14	+ 225	+ 137	+ 21	+ 20	+ 23	+ 35	+ 52	+ 39		+ 50		
1878		вышн.	+ 55	+ 65	+ 246	+ 301	+ 161	+ 40	+ 31	+ 22	+ 28	+ 31	+ 77	+ 140	+ 65			
		средн.	+ 45	+ 45	+ 108	+ 242	+ 87	+ 23	+ 26	+ 4	+ 11	+ 10	+ 64	+ 110				
		низш.	+ 41	+ 37	+ 68	+ 166	+ 41	+ 15	+ 16	- 1	+ 2	+ 4	+ 33	+ 77				
1879		вышн.	+ 144	+ 200	+ 199	+ 265	+ 219	+ 81	+ 78	+ 92	+ 81	+ 49	+ 79	+ 91	+ 100			
		средн.	+ 134	+ 132	+ 157	+ 195	+ 160	+ 52	+ 67	+ 83	+ 41	+ 41	+ 59	+ 79				
		низш.	+ 105	+ 100	+ 121	+ 192	+ 86	+ 40	+ 48	+ 67	+ 19	+ 23	+ 46	+ 57				
1880		вышн.	+ 55	+ 64	+ 84	+ 202	+ 159	+ 21	+ 24	+ 25	+ 15	+ 35	+ 86	+ 81	+ 51			
		средн.	+ 42	+ 38	+ 80	+ 152	+ 91	+ 15	+ 20	+ 20	+ 11	+ 15	+ 52	+ 78				
		низш.	+ 35	+ 31	+ 69	+ 87	+ 10	+ 8	+ 13	+ 13	+ 5	+ 6	+ 34	+ 72				

Названія рѣкъ, озеръ и мѣстъ, гдѣ производились наблюденія.	Горизонты.	Январь.	Февраль.	Мартъ.	Апрѣль.	Май.	Июнь.	Июль.	Августъ.	Сентябрь.	Октябрь.	Ноябрь.	Декабрь.	Средній годово́й.	Примѣчанія.
37. При устьѣ рѣки Припяти.	1878	вышн.	+ 5	+ 45	+ 116	+ 155	+ 109	+ 12	- 7	- 15	- 17	- 23	+ 41	+ 100	Ноль ниже площадки верхней чугунной сваи на 1,86 саж.
		средн.	- 6	+ 3	+ 82	+ 135	+ 64	- 11	- 12	- 29	- 29	- 34	+ 15	+ 45	
		низш.	- 13	- 14	+ 45	+ 111	+ 14	- 24	- 24	- 35	- 37	- 38	- 18	+ 17	
	1879	вышн.	+ 106	+ 132	+ 145	+ 136	+ 125	+ 65	+ 16	+ 39	+ 39	+ 22	+ 45	+ 64	
		средн.	+ 105	+ 109	+ 124	+ 115	+ 103	+ 24	+ 12	+ 31	+ 17	+ 13	+ 27	+ 58	
		низш.	+ 102	+ 97	+ 100	+ 100	+ 68	+ 3	+ 4	+ 16	- 3	- 2	- 0	+ 47	
	1880	вышн.	+ 51	+ 50	+ 82	+ 131	+ 119	+ 29	- 20	- 30	- 41	- 22	- 4	+ 18	
		средн.	+ 35	+ 24	+ 74	+ 114	+ 89	+ 4	- 25	- 34	- 43	- 39	- 15	- 1	
		низш.	+ 25	+ 17	+ 60	+ 84	+ 33	- 19	- 30	- 39	- 47	- 47	- 24	- 4	
38. Г. Киевъ.	1877	вышн.	- 9	- 15	+ 208	+ 246	+ 177	+ 118	+ 33	+ 32	+ 6	+ 6	+ 1	+ 5	Ноль ниже полового настила Николаевского дѣпнаго моста на 4,29 саж.
		средн.	- 12	- 16	+ 59	+ 225	+ 146	+ 66	+ 19	+ 6	- 9	+ 1	- 8	- 11	
		низш.	- 18	- 19	- 15	+ 180	+ 120	+ 15	+ 8	- 20	- 21	- 3	- 21	- 35	
	1878	вышн.	+ 4	+ 50	+ 129	+ 208	+ 132	+ 17	- 17	- 22	- 29	- 30	+ 20	+ 28	
		средн.	- 9	0	+ 74	+ 168	+ 79	- 7	- 19	- 34	- 37	- 40	- 2	+ 12	
		низш.	- 17	- 18	+ 43	+ 134	+ 20	- 24	- 26	- 39	- 42	- 43	- 29	- 13	
	1879	вышн.	+ 96	+ 151	+ 171	+ 150	+ 144	+ 70	+ 1	+ 24	+ 20	+ 6	+ 22	+ 43	
		средн.	+ 69	+ 101	+ 145	+ 125	+ 118	+ 18	- 2	+ 12	0	- 4	+ 6	+ 34	
		низш.	+ 22	+ 79	+ 120	+ 115	+ 76	- 4	- 7	- 1	- 16	- 16	- 5	- 23	
	1880	вышн.	+ 36	+ 34	+ 95	+ 148	+ 147	+ 46	- 28	- 42	- 45	- 36	- 22	- 3	
		средн.	+ 23	+ 9	+ 70	+ 116	+ 110	+ 0	- 38	- 43	- 45	- 46	- 29	- 12	
		низш.	+ 12	+ 5	+ 47	+ 71	+ 54	- 24	- 42	- 44	- 47	- 48	- 36	- 23	
39. Г. Черкассы.	1878	вышн.	+ 17	+ 46	+ 89	+ 162	+ 110	+ 29	- 1	- 4	- 12	- 16	+ 18	+ 46	Ноль ниже площадки верхней чугунной сваи на 1,72 саж.
		средн.	+ 8	+ 13	+ 62	+ 130	+ 72	+ 11	- 2	- 4	- 16	- 19	+ 2	+ 25	
		низш.	+ 2	+ 2	+ 47	+ 92	+ 30	- 2	- 3	- 18	- 21	- 22	- 15	+ 9	
	1879	вышн.	+ 86	+ 111	+ 142	+ 117	+ 116	+ 66	+ 9	+ 20	+ 19	+ 11	+ 23	+ 57	
		средн.	+ 64	+ 92	+ 123	+ 98	+ 99	+ 28	+ 7	+ 13	+ 10	+ 4	+ 16	+ 50	
		низш.	+ 30	+ 78	+ 103	+ 89	+ 68	+ 8	+ 5	+ 6	- 3	- 5	+ 10	+ 29	
	1880	вышн.	+ 50	+ 32	+ 102	+ 116	+ 118	+ 52	- 5	- 13	- 20	- 17	- 5	+ 23	
		средн.	+ 37	+ 27	+ 64	+ 87	+ 95	+ 17	- 11	- 17	- 21	- 21	- 12	0	
		низш.	+ 28	+ 25	+ 33	+ 61	+ 56	- 3	- 13	- 20	- 22	- 23	- 17	- 9	

Названія рѣкъ, озеръ и мѣстъ, гдѣ производились наблюденія.	Горизонты.	Январь.	Февраль.	Мартъ.	Апрѣль.	Май.	Июнь.	Июль.	Августъ.	Сентябрь.	Октябрь.	Ноябрь.	Декабрь.	Средній годово́й.	Примѣчанія.		
40. Г. Кременчугъ.	1877	выш.	+ 13	+ 21	+ 163	+ 298	+ 231	+ 135	+ 59	+ 55	+ 30	+ 33	+ 30	+ 34	+ 68	Рейка прикреплена къ быку желѣзнодорожнаго моста.	
		средн.	+ 7	+ 13	+ 82	+ 261	+ 175	+ 107	+ 46	+ 41	+ 15	+ 30	+ 25	+ 11			
		низш.	+ 0	+ 10	+ 22	+ 161	+ 137	+ 62	+ 38	+ 16	+ 11	+ 28	+ 20	+ 0			
	1878	выш.	+ 17	+ 50	+ 116	+ 263	+ 185	+ 76	+ 10	+ 7	- 6	- 13	+ 34	+ 56			+ 42
		средн.	+ 10	+ 15	+ 81	+ 206	+ 135	+ 35	+ 8	- 6	- 11	- 17	+ 11	+ 31			
		низш.	+ 1	+ 1	+ 55	+ 123	+ 81	+ 12	+ 6	- 12	- 17	- 19	- 12	+ 14			
	1879	выш.	+ 107	+ 151	+ 195	+ 156	+ 160	+ 101	+ 18	+ 32	+ 34	+ 23	+ 31	+ 73			+ 69
		средн.	+ 64	+ 117	+ 173	+ 132	+ 137	+ 50	+ 16	+ 24	+ 22	+ 11	+ 22	+ 56			
		низш.	+ 25	+ 79	+ 146	+ 124	+ 104	+ 17	+ 13	+ 14	+ 4	+ 1	+ 7	+ 11			
	1880	выш.	+ 69	+ 46	+ 105	+ 155	+ 159	+ 87	+ 3	- 15	- 23	- 21	+ 21	+ 33			+ 32
		средн.	+ 54	+ 38	+ 78	+ 116	+ 134	+ 36	- 9	- 18	- 25	- 26	+ 9	+ 18			
		низш.	+ 42	+ 34	+ 40	+ 93	+ 94	+ 4	- 15	- 22	- 28	- 29	- 20	- 3			
41. Лодманская каменка.	1877	выш.	- 10	+ 27	+ 125	+ 283	+ 207	+ 79	+ 8	+ 4	- 11	- 8	- 10	- 10	+ 30	Нуль ниже площадки верхней чугунной свай на 1,08 и ниже репера Давыдовой Описной партіи, высѣченато на скалѣ Музыкинъ на 0,501 саж.	
		средн.	- 22	- 20	+ 68	+ 223	+ 132	+ 48	- 2	- 5	- 20	- 10	- 12	- 26			
		низш.	- 27	- 26	+ 23	+ 112	+ 83	+ 9	- 7	- 21	- 25	- 14	- 16	- 52			
	1878	выш.	- 9	+ 7	+ 79	+ 200	+ 115	+ 14	- 21	- 24	- 31	- 35	- 6	+ 3	+ 5		
		средн.	- 12	- 12	+ 43	+ 137	+ 65	- 7	- 24	- 32	- 36	- 40	- 21	- 9			
		низш.	- 17	- 20	+ 11	+ 82	+ 17	- 21	- 25	- 39	- 40	- 41	- 36	- 21			
	1879	выш.	+ 28	+ 90	+ 141	+ 98	+ 102	+ 50	- 11	- 2	- 1	- 8	- 1	+ 25	+ 24		
		средн.	+ 5	+ 65	+ 121	+ 77	+ 84	+ 13	- 13	- 8	- 7	- 16	- 15	- 7			
		низш.	+ 18	+ 30	+ 99	+ 67	+ 52	- 11	- 16	- 14	- 18	- 21	- 63	- 54			
	1880	выш.	+ 86	+ 18	+ 55	+ 104	+ 105	+ 49	- 18	- 30	- 34	- 32	- 23	- 9	+ 3		
		средн.	+ 23	+ 10	+ 25	+ 77	+ 85	+ 8	- 28	- 32	- 35	- 35	- 29	- 29			
		низш.	+ 17	+ 1	+ 1	+ 63	+ 52	- 17	- 31	- 34	- 37	- 37	- 46	- 53			
42. Г. Херсонъ.	1877	выш.	+ 30	+ 35	+ 63	+ 151	+ 132	+ 84	+ 55	+ 41	+ 35	+ 22	+ 20	+ 24	+ 44	Нуль ниже площадки верхней чугунной свай на 2,25 саж.	
		средн.	+ 26	+ 27	+ 48	+ 113	+ 106	+ 69	+ 40	+ 33	+ 23	+ 17	+ 13	+ 13			
		низш.	+ 16	+ 18	+ 30	+ 61	+ 83	+ 58	+ 28	+ 25	+ 12	+ 8	+ 2	+ 6			
	1878	выш.	+ 18	+ 30	+ 46	+ 109	+ 101	+ 52	+ 40	+ 33	+ 23	+ 32	+ 42	+ 38	+ 33		
		средн.	+ 13	+ 18	+ 34	+ 72	+ 77	+ 40	+ 29	+ 26	+ 20	+ 19	+ 22	+ 28			
		низш.	+ 7	+ 14	+ 20	+ 40	+ 54	+ 31	+ 16	+ 20	+ 16	+ 11	+ 15	+ 20			
	1879	выш.	+ 33	+ 57	+ 95	+ 92	+ 73	+ 68	+ 38	+ 34	+ 28	+ 36	+ 35	+ 26	+ 41		
		средн.	+ 24	+ 43	+ 75	+ 75	+ 69	+ 52	+ 30	+ 24	+ 23	+ 24	+ 27	+ 21			
		низш.	+ 18	+ 28	+ 61	+ 61	+ 62	+ 34	+ 22	+ 15	+ 16	+ 9	+ 22	+ 18			
	1880	выш.	+ 25	+ 27	+ 26	+ 50	+ 68	+ 59	+ 30	+ 27	+ 28	+ 37	+ 30	+ 38	+ 30		
		средн.	+ 22	+ 22	+ 19	+ 41	+ 60	+ 45	+ 28	+ 24	+ 23	+ 27	+ 22	+ 26			
		низш.	+ 17	+ 17	+ 9	+ 28	+ 49	+ 32	+ 23	+ 17	+ 12	+ 16	+ 9	+ 19			

Названія рѣкъ, озеръ и мѣстъ, гдѣ производились наблюденія.	Горизонты.	Январь.	Февраль.	Мартъ.	Апрѣль.	Май.	Июнь.	Июль.	Августъ.	Сентябрь.	Октябрь.	Ноябрь.	Декабрь.	Средній годово́й.			
Рѣка Березина: 43. Г. Борисовъ.	1877	выш.	+ 79	+ 74	+ 153	+ 154	+ 128	+ 88	+ 104	+ 90	+ 104	+ 102	+ 89	+ 88	Рѣка пригнѣлена къ сваямъ подъемаго моста, нуль ниже полового настила на 2,27 саж.		
		средн.	+ 70	+ 72	+ 113	+ 137	+ 114	+ 72	+ 89	+ 79	+ 96	+ 98	+ 85	+ 78		+ 92	
		низш.	+ 66	+ 68	+ 74	+ 122	+ 90	+ 59	+ 69	+ 75	+ 85	+ 91	+ 83	+ 67			
	1878	выш.	+ 75	+ 105	+ 165	+ 165	+ 97	+ 83	+ 83	+ 77	+ 93	+ 120	+ 123	+ 118		+ 91	
		средн.	+ 71	+ 84	+ 117	+ 128	+ 79	+ 66	+ 71	+ 68	+ 83	+ 98	+ 116	+ 115			
		низш.	+ 67	+ 75	+ 101	+ 98	+ 69	+ 56	+ 57	+ 56	+ 71	+ 83	+ 107	+ 109			
	1879	выш.	+ 116	+ 138	+ 136	+ 148	+ 120	+ 93	+ 84	+ 101	+ 86	+ 81	+ 93	+ 76		+ 95	
		средн.	+ 102	+ 126	+ 120	+ 132	+ 110	+ 72	+ 76	+ 95	+ 71	+ 70	+ 86	+ 75			
		низш.	+ 92	+ 106	+ 108	+ 113	+ 94	+ 59	+ 67	+ 87	+ 59	+ 62	+ 78	+ 73			
	1880	выш.	+ 77	+ 100	+ 114	+ 146	+ 110	+ 77	+ 87	+ 88	+ 69	+ 92	+ 114	+ 107		+ 86	
		средн.	+ 76	+ 82	+ 96	+ 133	+ 94	+ 67	+ 75	+ 78	+ 64	+ 73	+ 102	+ 98			
		низш.	+ 75	+ 73	+ 86	+ 112	+ 78	+ 60	+ 66	+ 69	+ 60	+ 60	+ 90	+ 84			
44. Г. Бобруйскъ.	1877	выш.	+ 39	+ 35	+ 197	+ 185	+ 135	+ 39	+ 111	+ 58	+ 62	+ 46	+ 38	+ 50	Рѣка пригнѣлена къ быку желѣзно-дорожнаго моста, нуль ниже головки рельса на 4,34 саж.		
		средн.	+ 31	+ 31	+ 97	+ 154	+ 109	+ 24	+ 78	+ 35	+ 55	+ 43	+ 33	+ 41		+ 61	
		низш.	+ 27	+ 27	+ 35	+ 120	+ 45	+ 17	+ 25	+ 28	+ 43	+ 38	+ 29	+ 27			
	1878	выш.	+ 34	+ 71	+ 161	+ 162	+ 40	+ 31	+ 42	+ 44	+ 35	+ 78	+ 94	+ 107		+ 50	
		средн.	+ 32	+ 45	+ 91	+ 102	+ 32	+ 17	+ 26	+ 19	+ 28	+ 43	+ 84	+ 84			
		низш.	+ 29	+ 32	+ 72	+ 43	+ 20	+ 7	+ 5	+ 3	+ 18	+ 29	+ 68	+ 65			
	1879	выш.	+ 107	+ 127	+ 124	+ 123	+ 71	+ 39	+ 49	+ 65	+ 35	+ 33	+ 52	+ 45		+ 54	
		средн.	+ 91	+ 102	+ 88	+ 98	+ 54	+ 18	+ 30	+ 54	+ 15	+ 22	+ 43	+ 31			
		низш.	+ 74	+ 75	+ 54	+ 72	+ 40	+ 5	+ 17	+ 36	+ 8	+ 11	+ 34	+ 26			
	1880	выш.	+ 33	+ 69	+ 74	+ 116	+ 82	+ 50	+ 35	+ 32	+ 18	+ 46	+ 68	+ 77		+ 43	
		средн.	+ 29	+ 36	+ 60	+ 102	+ 40	+ 29	+ 30	+ 24	+ 14	+ 29	+ 49	+ 72			
		низш.	+ 26	+ 25	+ 44	+ 68	+ 20	+ 18	+ 27	+ 13	+ 13	+ 16	+ 41	+ 57			
Рѣка Припять: 45. Г. Мозырь.	1877	выш.	+ 37	+ 38	+ 296	+ 295	+ 180	+ 117	+ 74	+ 63	+ 21	+ 30	+ 32	+ 52	Нуль ниже площадки верхней чугунной сваи на 3,17 саж.		
		средн.	+ 34	+ 37	+ 114	+ 237	+ 150	+ 89	+ 67	+ 35	+ 17	+ 27	+ 30	+ 31		+ 72	
		низш.	+ 31	+ 35	+ 37	+ 184	+ 120	+ 63	+ 58	+ 13	+ 12	+ 21	+ 29	+ 23			
	1878	выш.	+ 23	+ 61	+ 155	+ 147	+ 76	+ 17	+ 12	+ 5	+ 5	+ 3	+ 68	+ 127		+ 38	
		средн.	+ 12	+ 24	+ 141	+ 113	+ 46	+ 1	+ 8	+ 3	+ 8	+ 10	+ 33	+ 100			
		низш.	+ 7	+ 9	+ 69	+ 79	+ 19	+ 12	+ 0	+ 8	+ 13	+ 15	+ 4	+ 71			
	1879	выш.	+ 116	+ 190	+ 186	+ 139	+ 114	+ 64	+ 30	+ 44	+ 44	+ 37	+ 62	+ 67		+ 74	
		средн.	+ 108	+ 133	+ 158	+ 127	+ 88	+ 41	+ 21	+ 39	+ 34	+ 26	+ 47	+ 63			
		низш.	+ 100	+ 100	+ 120	+ 114	+ 64	+ 22	+ 17	+ 30	+ 21	+ 18	+ 38	+ 55			
	1880	выш.	+ 54	+ 61	+ 138	+ 156	+ 97	+ 39	+ 5	+ 24	+ 28	+ 19	+ 10	+ 6		+ 25	
		средн.	+ 47	+ 39	+ 97	+ 135	+ 67	+ 18	+ 15	+ 27	+ 32	+ 23	+ 10	+ 2			
		низш.	+ 41	+ 31	+ 64	+ 99	+ 41	+ 4	+ 24	+ 30	+ 33	+ 28	+ 19	+ 2			

Названія рѣкъ, озеръ и мѣстъ, гдѣ производились наблюденія.	Горизонты.	Январь.	Февраль.	Мартъ.	Апрѣль.	Май.	Юнь.	Юль.	Августъ.	Сентябрь.	Октябрь.	Ноябрь.	Декабрь.	Средній годово́й.	Примѣчанія.	
Рѣка Донъ:																
46. С. Гремячины.	1878	выш.	+ 42	+ 68	+ 336	+ 244	+ 50	+ 20	+ 19	+ 12	+ 6	+ 15	+ 35	+ 72	Ноль ниже площадки верхней чугунной свай на 1,20 саж.	
		средн.	+ 36	+ 46	+ 201	+ 106	+ 27	+ 12	+ 11	+ 5	+ 4	+ 6	+ 15	+ 50		+ 43
		низш.	+ 30	+ 39	+ 67	+ 27	+ 20	+ 7	+ 4	+ 2	+ 1	+ 2	+ 10	+ 17		
	1879	выш.	+ 56	+ 258	+ 216	+ 295	+ 90	+ 29	+ 19	+ 36	+ 10	+ 40	+ 62	+ 60		+ 61
		средн.	+ 47	+ 165	+ 89	+ 222	+ 54	+ 22	+ 13	+ 16	+ 7	+ 20	+ 38	+ 47		
		низш.	+ 41	+ 42	+ 58	+ 87	+ 29	+ 12	+ 10	+ 9	+ 4	+ 11	+ 3	+ 37		
	1880	выш.	+ 42	+ 58	+ 147	+ 326	+ 97	+ 23	+ 13	+ 28	+ 13	+ 18	+ 39	+ 38		+ 43
		средн.	+ 38	+ 43	+ 65	+ 214	+ 40	+ 11	+ 7	+ 14	+ 9	+ 14	+ 25	+ 33		
		низш.	+ 35	+ 38	+ 51	+ 103	+ 13	+ 8	+ 2	+ 8	+ 5	+ 7	+ 4	+ 29		
47. Стан. Калачъ.	1876	выш.	+ 35	+ 38	+ 332	+ 133	+ 115	+ 30	+ 24	+ 10	+ 10	+ 18	+ 31	+ 57	Ноль ниже площадки верхней чугунной свай на 3,88 саж.	
		средн.	+ 34	+ 36	+ 141	+ 248	+ 52	+ 25	+ 17	+ 7	+ 7	+ 13	+ 21	+ 40		+ 54
		низш.	+ 33	+ 34	+ 38	+ 129	+ 28	+ 24	+ 11	+ 5	+ 4	+ 10	+ 11	+ 33		
	1877	выш.	+ 46	+ 67	+ 343	+ 340	+ 259	+ 75	+ 44	+ 28	+ 28	+ 33	+ 30	+ 34		+ 83
		средн.	+ 40	+ 39	+ 228	+ 321	+ 149	+ 54	+ 35	+ 24	+ 22	+ 28	+ 26	+ 30		
		низш.	+ 34	+ 34	+ 90	+ 267	+ 77	+ 41	+ 28	+ 20	+ 19	+ 26	+ 14	+ 19		
	1878	выш.	+ 39	+ 78	+ 189	+ 326	+ 126	+ 31	+ 17	+ 15	+ 10	+ 9	+ 16	+ 28		+ 52
		средн.	+ 36	+ 41	+ 141	+ 252	+ 58	+ 25	+ 16	+ 11	+ 7	+ 7	+ 13	+ 20		
		низш.	+ 33	+ 34	+ 77	+ 140	+ 32	+ 17	+ 14	+ 9	+ 6	+ 6	+ 10	+ 6		
	1879	выш.	+ 76	+ 202	+ 207	+ 333	+ 323	+ 49	+ 14	+ 11	+ 3	+ 12	+ 32	+ 39		+ 59
		средн.	+ 63	+ 111	+ 132	+ 195	+ 110	+ 28	+ 9	+ 7	+ 1	+ 6	+ 13	+ 34		
		низш.	+ 32	+ 63	+ 62	+ 66	+ 50	+ 16	+ 6	+ 4	+ 0	+ 1	+ 9	+ 20		
	1880	выш.	+ 35	+ 40	+ 49	+ 346	+ 324	+ 64	+ 23	+ 27	+ 24	+ 24	+ 29	+ 44		+ 60
		средн.	+ 34	+ 37	+ 44	+ 233	+ 213	+ 34	+ 16	+ 18	+ 15	+ 16	+ 23	+ 33		
		низш.	+ 32	+ 35	+ 40	+ 51	+ 69	+ 24	+ 13	+ 10	+ 10	+ 10	+ 15	+ 21		
48. Г. Ростовъ.	1877	выш.	- 2	+ 37	+ 125	+ 152	+ 133	+ 70	+ 15	- 20	- 10	+ 8	+ 28	+ 22	Рейка прикрѣплена къ боку желѣзнодорожнаго моста.	
		средн.	- 16	- 3	+ 93	+ 141	+ 95	+ 16	- 6	- 46	- 38	- 22	+ 8	+ 2		+ 19
		низш.	- 29	- 27	+ 40	+ 126	+ 50	0	- 40	- 67	- 68	- 40	- 14	- 2		
	1878	выш.	+ 43	+ 40	+ 80	+ 121	+ 101	+ 41	+ 38	+ 9	+ 7	+ 17	+ 13	+ 29		+ 18
		средн.	+ 26	+ 14	+ 69	+ 92	+ 49	+ 11	+ 7	- 2	- 17	- 18	- 13	- 1		
		низш.	+ 6	+ 1	+ 41	+ 67	- 13	- 25	- 35	- 39	- 47	- 43	- 31	- 43		
	1879	выш.	+ 16	+ 50	+ 81	+ 60	+ 125	+ 81	+ 57	+ 16	+ 15	+ 19	+ 47	+ 9		+ 18
		средн.	+ 11	+ 24	+ 54	+ 35	+ 97	+ 26	+ 7	- 15	- 28	- 13	+ 11	- 4		
		низш.	- 50	+ 7	+ 33	+ 23	+ 47	+ 1	- 14	- 57	- 67	- 63	- 57	- 24		
	1880	выш.	+ 5	+ 1	+ 13	+ 135	+ 150	+ 84	+ 50	+ 14	+ 25	+ 45	+ 58	+ 59		+ 17
		средн.	- 4	- 8	- 4	+ 76	+ 124	+ 27	+ 3	- 1	- 8	- 4	+ 2	+ 6		
		низш.	- 12	- 11	- 10	+ 25	+ 87	- 16	- 17	- 21	- 56	- 34	- 46	- 17		

Названіе рѣкъ, озеръ и мѣстъ, гдѣ производились наблюденія.		Горизонты.	Январь.	Февраль.	Мартъ.	Апрѣль.	Май.	Июнь.	Июль.	Августъ.	Сентябрь.	Октябрь.	Ноябрь.	Декабрь.	Средній годовой.	Примѣчанія.
Рѣка Днѣстръ:																
49. Г. Могилевъ.	1877	высш.	+ 15	- 1	+ 380	+ 112	+ 206	0	+ 116	0	+ 39	+ 5	- 27	- 25	} + 13	Нулъ ниже площадки верхней чугуной сваи на 3,85 с.
		средн.	- 2	- 10	+ 107	+ 76	+ 71	- 4	+ 13	- 10	- 8	+ 15	- 31	- 37		
		низш.	- 14	- 16	- 4	+ 28	0	- 10	- 9	- 24	- 28	- 29	- 35	- 82		
1878		высш.	- 9	+ 43	+ 31	+ 35	+ 23	+ 68	+ 80	+ 28	+ 21	+ 43	+ 10	+ 42	} + 2	
		средн.	- 23	+ 14	+ 12	+ 21	- 6	+ 4	+ 25	- 3	- 18	- 3	- 2	+ 1		
		низш.	- 32	- 12	- 9	+ 4	- 28	- 30	- 25	- 20	- 31	- 27	- 9	- 32		
1879		высш.	+ 19	+ 180	+ 22	+ 42	+ 29	+ 42	+ 51	+ 71	+ 51	+ 96	+ 29	+ 13	} + 14	
		средн.	+ 4	+ 29	+ 11	+ 24	+ 17	+ 18	+ 16	+ 14	- 14	+ 41	+ 2	+ 5		
		низш.	- 11	+ 18	- 3	- 13	+ 9	- 12	- 5	- 19	- 42	- 17	- 9	- 7		
1880		высш.	+ 2	+ 92	+ 40	+ 37	+ 13	- 10	- 0	+ 29	+ 128	+ 22	- 18	+ 15	} - 6	
		средн.	- 5	+ 6	+ 20	+ 15	- 2	- 22	- 23	- 12	+ 14	- 11	- 32	- 23		
		низш.	- 11	- 13	- 6	- 8	- 16	- 31	- 37	- 30	- 31	- 29	- 66	- 66		
50. Г. Тирасполь.																
1877		высш.		+ 20	+ 217	+ 134	+ 165	+ 13	+ 30	- 33	+ 42	- 63	+ 108	+ 107	} - 9	Нулъ ниже площадки верхней чугуной сваи на 2,23 с.
		средн.		- 56	+ 125	+ 104	+ 107	- 45	- 45	- 85	- 92	- 84	- 112	+ 118		
		низш.		- 72	+ 34	+ 57	+ 23	- 70	- 77	- 109	- 115	- 106	- 116	- 127		
1878		высш.	- 84	+ 162	+ 123	+ 129	+ 85	+ 133	+ 128	- 57	- 21	+ 34	+ 2	+ 90	} - 9	
		средн.	- 107	+ 11	+ 35	+ 76	+ 1	- 7	+ 39	- 16	- 60	- 26	- 25	- 28		
		низш.	- 120	- 95	- 19	+ 7	- 61	- 66	- 45	- 50	- 76	- 68	- 39	- 81		
1879		высш.	+ 110	+ 196	+ 124	+ 159	+ 96	+ 72	+ 49	+ 70	+ 39	+ 150	+ 65	+ 59	} + 38	
		средн.	+ 31	+ 125	+ 44	+ 125	+ 44	+ 27	+ 9	+ 5	- 34	+ 50	+ 1	+ 33		
		низш.	- 38	- 8	+ 6	+ 98	+ 20	- 30	- 38	- 31	- 65	- 55	- 49	+ 10		
1880		высш.	- 25	+ 22	+ 137	+ 205	+ 10	- 42	- 52	+ 28	+ 142	+ 42	+ 10	+ 57	} - 20	
		средн.	- 37	- 42	+ 79	+ 141	- 11	- 70	- 74	- 41	- 24	+ 7	- 34	- 23		
		низш.	- 50	- 60	+ 37	+ 13	- 45	- 93	- 94	- 97	- 119	- 28	- 70	- 89		
Рѣка Висла:																
51. Г. Завихость.	1877	высш.	+ 107	+ 92	+ 185	+ 105	+ 191	+ 58	+ 109	+ 73	+ 34	+ 37	+ 28	+ 28	} + 58	Нулъ ниже площадки верхней чугуной сваи на 1,72 с. <i>Wird unter der Waage mit einem 1,72 s. Waagen</i>
		средн.	+ 73	+ 73	+ 104	+ 83	+ 106	+ 41	+ 69	+ 45	+ 30	+ 27	+ 25	+ 24		
		низш.	+ 51	+ 56	+ 66	+ 56	+ 50	+ 21	+ 43	+ 30	+ 27	+ 21	+ 23	+ 21		
1878		высш.	+ 66	+ 150	+ 189	+ 116	+ 53	+ 45	+ 116	+ 92	+ 38	+ 82	+ 112	+ 159	} + 57	
		средн.	+ 45	+ 100	+ 108	+ 72	+ 31	+ 23	+ 36	+ 43	+ 27	+ 59	+ 64	+ 78		
		низш.	+ 29	+ 58	+ 56	+ 39	+ 22	+ 17	+ 19	+ 25	+ 14	+ 22	+ 45	+ 51		
1879		высш.	+ 90	+ 158	+ 108	+ 166	+ 167	+ 118	+ 205	+ 88	+ 56	+ 156	+ 89	+ 105	} + 74	
		средн.	+ 60	+ 94	+ 73	+ 94	+ 107	+ 69	+ 93	+ 63	+ 39	+ 77	+ 61	+ 59		
		низш.	+ 51	+ 49	+ 51	+ 58	+ 67	+ 45	+ 62	+ 44	+ 32	+ 53	+ 43	+ 43		
1880		высш.	+ 117	+ 198	+ 98	+ 57	+ 46	+ 49	+ 69	+ 77	+ 136	+ 57	+ 156	+ 93	} + 52	
		средн.	+ 58	+ 90	+ 59	+ 38	+ 37	+ 32	+ 33	+ 48	+ 59	+ 49	+ 45	+ 72		
		низш.	+ 40	+ 44	+ 38	+ 22	+ 24	+ 17	+ 16	+ 19	+ 16	+ 43	+ 36	+ 54		

in Kaffee mit 2 Residualspalten (Was als fündwellige Kaffee)

Названія рѣкъ, озеръ и мѣстъ, гдѣ производились наблюденія.	Горизонты:	Январь.	Февраль.	Мартъ.	Апрѣль.	Май.	Июнь.	Июль.	Августъ.	Сентябрь.	Октябрь.	Ноябрь.	Декабрь.	Средній годовоѣ.	Примѣчанія.		
52. Г. Варшава. <i>Warschau</i>	1877	вышн.	+ 109	+ 98	+ 235	+ 118	+ 207	+ 53	+ 100	+ 62	+ 28	+ 32	+ 25	+ 32	+ 54	Null на 1,045 саж., ниже черты на первомъ отъ г. Варшавы съѣкъ городского моста. <i>Null im 1,045 Sassen unter dem ersten Brucke von Warschau</i>	
		средн.	+ 40	+ 76	+ 109	+ 86	+ 107	+ 39	+ 57	+ 37	+ 24	+ 22	+ 20	+ 23			
		низш.	+ 17	+ 43	+ 43	+ 65	+ 51	+ 27	+ 35	+ 22	+ 19	+ 17	+ 18	+ 0			
	1878	вышн.	+ 52	+ 157	+ 199	+ 152	+ 45	+ 36	+ 40	+ 97	+ 40	+ 78	+ 103	+ 136			+ 52
		средн.	+ 35	+ 105	+ 107	+ 79	+ 28	+ 18	+ 25	+ 40	+ 19	+ 50	+ 66	+ 53			
		низш.	+ 22	+ 50	+ 61	+ 38	+ 19	+ 8	+ 8	+ 19	+ 8	+ 12	+ 41	+ 14			
	1879	вышн.	+ 100	+ 196	+ 109	+ 168	+ 167	+ 121	+ 207	+ 84	+ 49	+ 153	+ 126	+ 166			+ 83
		средн.	+ 69	+ 105	+ 74	+ 98	+ 106	+ 76	+ 94	+ 65	+ 39	+ 76	+ 79	+ 110			
		низш.	+ 31	+ 57	+ 55	+ 63	+ 70	+ 50	+ 51	+ 45	+ 33	+ 35	+ 50	+ 95			
	1880	вышн.	+ 160	+ 229	+ 141	+ 93	+ 63	+ 43	+ 39	+ 62	+ 135	+ 53	+ 54	+ 138			+ 57
		средн.	+ 91	+ 107	+ 77	+ 63	+ 47	+ 32	+ 22	+ 38	+ 53	+ 44	+ 40	+ 73			
		низш.	+ 65	+ 62	+ 53	+ 49	+ 37	+ 27	+ 14	+ 18	+ 12	+ 37	+ 28	+ 33			
53. Г. Плоцкъ. <i>Plotsk</i>	1877	вышн.	+ 106	+ 96	+ 231	+ 137	+ 187	+ 68	+ 85	+ 62	+ 38	+ 39	+ 36	+ 57	+ 67	Null ниже площадки верхней чугунной сваи на 3,28 саж. <i>Null unter d. obere Eisenst. auf 3,28 Sassen</i>	
		средн.	+ 66	+ 80	+ 159	+ 112	+ 106	+ 50	+ 56	+ 44	+ 33	+ 32	+ 31	+ 39			
		низш.	+ 43	+ 56	+ 56	+ 89	+ 68	+ 39	+ 42	+ 30	+ 28	+ 30	+ 30	+ 26			
	1878	вышн.	+ 58	+ 163	+ 175	+ 188	+ 52	+ 41	+ 35	+ 79	+ 26	+ 67	+ 80	+ 124	+ 57		
		средн.	+ 49	+ 113	+ 126	+ 96	+ 37	+ 25	+ 24	+ 34	+ 17	+ 42	+ 62	+ 53			
		низш.	+ 44	+ 56	+ 97	+ 52	+ 29	+ 16	+ 10	+ 18	+ 8	+ 13	+ 46	+ 20			
	1879	вышн.	+ 120	+ 186	+ 105	+ 150	+ 155	+ 114	+ 166	+ 70	+ 40	+ 127	+ 74	+ 121	+ 80		
		средн.	+ 93	+ 129	+ 90	+ 102	+ 104	+ 70	+ 77	+ 58	+ 32	+ 64	+ 58	+ 82			
		низш.	+ 53	+ 100	+ 71	+ 73	+ 71	+ 45	+ 46	+ 41	+ 27	+ 28	+ 36	+ 70			
	1880	вышн.	+ 125	+ 234	+ 171	+ 107	+ 63	+ 43	+ 22	+ 61	+ 109	+ 63	+ 66	+ 141	+ 61		
		средн.	+ 73	+ 102	+ 100	+ 76	+ 50	+ 32	+ 16	+ 42	+ 47	+ 54	+ 54	+ 91			
		низш.	+ 55	+ 53	+ 75	+ 56	+ 38	+ 23	+ 11	+ 22	+ 17	+ 46	+ 32	+ 42			
54. Г. Пионтницы. <i>Piontnizy</i>	1877	вышн.	+ 117	+ 68	+ 201	+ 154	+ 119	+ 86	+ 31	+ 33	+ 46	+ 49	+ 49	+ 48	+ 67	Null ниже площадки верхней чугунной сваи на 1,87 саж. <i>Null unter d. obere Eisenst. auf 1,87 Sassen</i>	
		средн.	+ 96	+ 64	+ 123	+ 133	+ 108	+ 53	+ 24	+ 28	+ 41	+ 44	+ 45	+ 42			
		низш.	+ 68	+ 60	+ 61	+ 113	+ 88	+ 31	+ 19	+ 24	+ 31	+ 40	+ 38	+ 35			
	1878	вышн.	+ 52	+ 162	+ 154	+ 149	+ 75	+ 68	+ 30	+ 18	+ 21	+ 42	+ 65	+ 81	+ 60		
		средн.	+ 45	+ 107	+ 140	+ 116	+ 53	+ 46	+ 22	+ 16	+ 17	+ 27	+ 53	+ 74			
		низш.	+ 41	+ 51	+ 130	+ 77	+ 43	+ 30	+ 13	+ 12	+ 13	+ 18	+ 42	+ 59			
	1879	вышн.	+ 83	+ 146	+ 140	+ 131	+ 128	+ 48	+ 29	+ 44	+ 38	+ 61	+ 79	+ 76	+ 68		
		средн.	+ 59	+ 132	+ 114	+ 112	+ 91	+ 28	+ 27	+ 39	+ 33	+ 51	+ 73	+ 55			
		низш.	+ 45	+ 91	+ 90	+ 103	+ 50	+ 21	+ 23	+ 34	+ 29	+ 35	+ 61	+ 45			
	1880	вышн.	+ 62	+ 164	+ 157	+ 124	+ 80	+ 56	+ 47	+ 133	+ 77	+ 125	+ 128	+ 147	+ 88		
		средн.	+ 51	+ 91	+ 126	+ 103	+ 69	+ 53	+ 38	+ 103	+ 67	+ 92	+ 124	+ 136			
		низш.	+ 45	+ 44	+ 107	+ 82	+ 52	+ 49	+ 31	+ 48	+ 59	+ 76	+ 110	+ 123			

Названія рѣкъ, озеръ и мѣстъ, гдѣ производились наблюденія.	Горизонты.	Январь.	Февраль.	Мартъ.	Апрѣль.	Май.	Июнь.	Июль.	Августъ.	Сентябрь.	Октябрь.	Ноябрь.	Декабрь.	Средній годов.	Примѣчанія.			
<i>Karłow Zegrze</i> 55. Пос. Зегрже.	1877	вышн.	+ 145	+ 86	+ 258	+ 190	+ 111	+ 59	+ 52	+ 47	+ 34	+ 36	+ 35	+ 47	<i>Null unter d. Waſſer der oberen Zegrzer. Null unter d. Waſſer der oberen Zegrzer. Null unter d. Waſſer der oberen Zegrzer. Null unter d. Waſſer der oberen Zegrzer. Null unter d. Waſſer der oberen Zegrzer. Null unter d. Waſſer der oberen Zegrzer. Null unter d. Waſſer der oberen Zegrzer. Null unter d. Waſſer der oberen Zegrzer. Null unter d. Waſſer der oberen Zegrzer. Null unter d. Waſſer der oberen Zegrzer. Null unter d. Waſſer der oberen Zegrzer. Null unter d. Waſſer der oberen Zegrzer.</i> Нуль ниже площадки верхней чугунной сваи на 2,69 саж.			
		средн.	+ 125	+ 78	+ 169	+ 130	+ 90	+ 40	+ 26	+ 30	+ 30	+ 32	+ 33	+ 38		+ 68		
		низш.	+ 91	+ 68	+ 68	+ 103	+ 62	+ 28	+ 21	+ 22	+ 22	+ 22	+ 29	+ 32		+ 28		
	1878	вышн.	+ 44	+ 174	+ 180	+ 129	+ 44	+ 36	+ 27	+ 22	+ 23	+ 33	+ 54	+ 75		+ 51		
		средн.	+ 39	+ 108	+ 130	+ 86	+ 35	+ 30	+ 24	+ 21	+ 22	+ 29	+ 41	+ 56				
		низш.	+ 37	+ 43	+ 108	+ 46	+ 28	+ 26	+ 21	+ 20	+ 21	+ 23	+ 34	+ 51				
	1879	вышн.	+ 76	+ 154	+ 129	+ 102	+ 102	+ 47	+ 34	+ 35	+ 25	+ 45	+ 67	+ 73		+ 60		
		средн.	+ 67	+ 121	+ 87	+ 86	+ 77	+ 47	+ 31	+ 30	+ 21	+ 33	+ 52	+ 69				
		низш.	+ 48	+ 64	+ 65	+ 74	+ 49	+ 33	+ 28	+ 25	+ 19	+ 22	+ 44	+ 64				
	1880	вышн.	+ 69	+ 157	+ 153	+ 106	+ 66	+ 41	+ 30	+ 59	+ 45	+ 66	+ 73	+ 123		+ 61		
		средн.	+ 60	+ 78	+ 119	+ 85	+ 34	+ 36	+ 23	+ 48	+ 32	+ 54	+ 65	+ 96				
		низш.	+ 51	+ 49	+ 98	+ 66	+ 40	+ 31	+ 19	+ 22	+ 27	+ 46	+ 38	+ 77				
<i>Bobr Loba</i> Рѣка Бобръ: 56. Г. Гонюндзъ.	1878	вышн.	+ 35	+ 89	+ 92	+ 81	+ 42	+ 16	+ 5	- 2	+ 1	+ 16	+ 23	+ 59	<i>Null unter d. Waſſer der oberen Zegrzer. Null unter d. Waſſer der oberen Zegrzer. Null unter d. Waſſer der oberen Zegrzer. Null unter d. Waſſer der oberen Zegrzer. Null unter d. Waſſer der oberen Zegrzer. Null unter d. Waſſer der oberen Zegrzer. Null unter d. Waſſer der oberen Zegrzer. Null unter d. Waſſer der oberen Zegrzer. Null unter d. Waſſer der oberen Zegrzer. Null unter d. Waſſer der oberen Zegrzer. Null unter d. Waſſer der oberen Zegrzer.</i> Нуль ниже площадки верхней чугунной сваи на 0,91 саж.			
		средн.	+ 29	+ 65	+ 79	+ 59	+ 24	+ 10	- 1	- 5	- 2	+ 4	+ 15	+ 41		+ 26		
		низш.	+ 26	+ 34	+ 73	+ 30	+ 16	+ 5	- 7	- 11	- 8	- 2	+ 7	+ 11				
	1879	вышн.	+ 56	+ 78	+ 73	+ 67	+ 65	+ 7	+ 5	+ 18	+ 17	+ 42	+ 50	+ 42		+ 30		
		средн.	+ 26	+ 73	+ 60	+ 64	+ 34	- 5	+ 1	+ 14	+ 5	+ 24	+ 39	+ 30				
		низш.	+ 21	+ 64	+ 45	+ 57	+ 15	- 10	- 2	+ 7	- 2	+ 13	+ 13	+ 23				
	1880	вышн.	+ 37	+ 91	+ 86	+ 65	+ 53	+ 23	+ 13	+ 41	+ 41	+ 70	+ 74	+ 82		+ 42		
		средн.	+ 28	+ 55	+ 65	+ 55	+ 40	+ 14	+ 1	+ 26	+ 25	+ 53	+ 71	+ 75				
		низш.	+ 24	+ 22	+ 57	+ 45	+ 19	+ 6	- 4	+ 15	+ 10	+ 38	+ 66	+ 68				
	<i>Bug Loba</i> Рѣка Зап. Бугъ: 57. Пос. Малкинъ.	1878	вышн.	+ 5	+ 121	+ 114	+ 83	+ 10	+ 7	+ 13	- 16	+ 10	+ 14	+ 42		+ 77	<i>Null unter d. Waſſer der oberen Zegrzer. Null unter d. Waſſer der oberen Zegrzer. Null unter d. Waſſer der oberen Zegrzer. Null unter d. Waſſer der oberen Zegrzer. Null unter d. Waſſer der oberen Zegrzer. Null unter d. Waſſer der oberen Zegrzer. Null unter d. Waſſer der oberen Zegrzer. Null unter d. Waſſer der oberen Zegrzer. Null unter d. Waſſer der oberen Zegrzer. Null unter d. Waſſer der oberen Zegrzer. Null unter d. Waſſer der oberen Zegrzer.</i> Нуль ниже площадки чугунной сваи на 1,40 саж.	
			средн.	+ 1	+ 67	+ 93	+ 46	+ 2	- 11	+ 16	- 18	+ 14	- 5	+ 23		+ 44		+ 17
			низш.	- 2	+ 6	+ 81	+ 13	+ 9	- 15	+ 19	- 20	+ 17	- 16	+ 15		+ 6		
1879		вышн.	+ 70	+ 127	+ 99	+ 82	+ 77	+ 53	+ 12	+ 21	+ 13	+ 34	+ 36	+ 44	+ 39			
		средн.	+ 58	+ 94	+ 65	+ 68	+ 57	+ 19	+ 7	+ 16	+ 4	+ 17	+ 33	+ 34				
		низш.	+ 44	+ 75	+ 49	+ 53	+ 34	+ 10	+ 4	+ 15	- 2	+ 2	+ 5	+ 29				
1880		вышн.	+ 33	+ 130	+ 134	+ 89	+ 32	+ 10	+ 1	+ 33	+ 18	+ 27	+ 28	+ 134	+ 35			
		средн.	+ 26	+ 54	+ 104	+ 57	+ 15	+ 5	+ 7	+ 18	+ 3	+ 22	+ 23	+ 97				
		низш.	+ 21	+ 20	+ 82	+ 27	+ 8	+ 0	+ 9	- 4	+ 5	+ 17	+ 13	+ 45				

Названіе рѣкъ, озеръ и мѣстъ, гдѣ производились наблюденія.	Горизонты.	Январь.	Февраль.	Мартъ.	Апрѣль.	Май.	Іюнь.	Іюль.	Августъ.	Сентябрь.	Октябрь.	Ноябрь.	Декабрь.	Средній годовоі.	Примѣчанія.
<p><i>Ммань</i> Рѣка Нѣманъ: 58. м. Столбцы. <i>Stolpcy</i></p>	1877	высш. + 61 + 41 + 112 + 82 + 66 + 25 + 52 + 47 + 53 + 36 + 45 + 44	средн. + 39 + 38 + 73 + 69 + 51 + 21 + 34 + 30 + 39 + 34 + 30 + 33	низш. + 33 + 34 + 40 + 62 + 25 + 19 + 20 + 27 + 27 + 30 + 28 + 30	+ 41	Нулъ рейки, прирѣвленной къ устью желѣзно-дорожнаго моста, на 2,32 саж. ниже нижней грани карниза устоя.									
		1878	высш. + 41 + 88 + 99 + 75 + 34 + 71 + 74 + 29 + 36 + 80 + 67 + 62	средн. + 37 + 59 + 74 + 48 + 28 + 31 + 39 + 24 + 29 + 49 + 52 + 55			низш. + 32 + 40 + 55 + 31 + 23 + 22 + 17 + 16 + 19 + 26 + 40 + 39	+ 44							
			1879	высш. + 49 + 83 + 78 + 90 + 60 + 27 + 44 + 56 + 25 + 37 + 57 + 38			средн. + 42 + 73 + 58 + 60 + 43 + 18 + 29 + 38 + 21 + 28 + 43 + 35		низш. + 38 + 65 + 33 + 35 + 27 + 15 + 20 + 25 + 19 + 21 + 34 + 34	+ 41					
	1880			высш. + 40 + 93 + 90 + 78 + 34 + 44 + 43 + 27 + 23 + 45 + 42 + 62	средн. + 38 + 53 + 69 + 62 + 27 + 37 + 31 + 23 + 20 + 32 + 37 + 47	низш. + 34 + 38 + 47 + 38 + 22 + 28 + 27 + 18 + 17 + 22 + 26 + 33	+ 40								
		1877		высш. + 60 + 68 + 265 + 207 + 76 + 8 + 19 + 10 + 14 + 11 + 7 + 15	средн. + 54 + 47 + 129 + 104 + 49 + 1 + 9 + 2 + 7 + 9 + 3 + 1	низш. + 45 + 32 + 26 + 57 + 10 + 9 + 4 + 4 + 2 + 6 + 16 + 21		+ 35	Рейка прирѣвлена къ быку желѣзнодорожнаго моста.						
			1878	высш. + 8 + 108 + 195 + 190 + 4 + 36 + 46 + 1 + 17 + 53 + 60 + 54	средн. + 5 + 46 + 91 + 64 + 1 + 1 + 31 + 3 + 6 + 21 + 45 + 20	низш. + 2 + 5 + 54 + 6 + 4 + 9 + 5 + 8 + 4 + 4 + 30 + 5				+ 27					
	1879			высш. + 79 + 109 + 100 + 98 + 46 + 20 + 30 + 43 + 11 + 23 + 33 + 31	средн. + 43 + 72 + 56 + 79 + 38 + 2 + 14 + 28 + 2 + 14 + 16 + 17	низш. + 30 + 53 + 23 + 50 + 22 + 4 + 0 + 11 + 4 + 1 + 16 + 9	+ 32								
		1880		высш. + 32 + 115 + 96 + 102 + 28 + 51 + 27 + 20 + 5 + 35 + 39 + 49	средн. + 20 + 42 + 57 + 66 + 14 + 28 + 19 + 9 + 2 + 19 + 24 + 36	низш. + 10 + 9 + 28 + 28 + 7 + 6 + 10 + 5 + 8 + 3 + 16 + 4		+ 28							
			1877	высш. + 77 + 26 + 298 + 183 + 60 + 3 + 10 + 6 + 16 + 8 + 5 + 36	средн. + 40 + 22 + 112 + 93 + 39 + 6 + 1 + 1 + 9 + 6 + 2 + 15	низш. + 22 + 17 + 123 + 46 + 5 + 12 + 11 + 4 + 2 + 4 + 10 + 16				+ 27	Нулъ ниже площадки чугунной сваи на 0,78 и соотвѣтствуетъ нулю рейки прирѣвленной къ граничной набережной Ковенской пристани.				
	1878			высш. + 33 + 161 + 164 + 161 + 4 + 29 + 29 + 4 + 17 + 41 + 49 + 113	средн. + 26 + 83 + 90 + 58 + 0 + 3 + 16 + 1 + 4 + 16 + 37 + 40	низш. + 20 + 17 + 43 + 2 + 3 + 7 + 6 + 8 + 5 + 1 + 28 + 4	+ 32								
		1879		высш. + 125 + 242 + 109 + 108 + 55 + 30 + 43 + 56 + 13 + 33 + 54 + 60	средн. + 78 + 211 + 57 + 80 + 44 + 9 + 26 + 32 + 6 + 22 + 32 + 44	низш. + 67 + 114 + 23 + 51 + 35 + 2 + 8 + 13 + 1 + 6 + 17 + 31		+ 53							
			1880	высш. + 30 + 200 + 114 + 103 + 41 + 41 + 35 + 37 + 10 + 68 + 76 + 96	средн. + 24 + 59 + 58 + 68 + 22 + 24 + 24 + 17 + 4 + 28 + 47 + 52	низш. + 21 + 21 + 31 + 36 + 13 + 13 + 15 + 1 + 3 + 8 + 12 + 24				+ 36					

Названія рѣкъ, озеръ и мѣстъ, гдѣ производились наблюденія.	Горизонты.	Январь.	Февраль.	Мартъ.	Апрѣль.	Май.	Июнь.	Июль.	Августъ.	Сентябрь.	Октябрь.	Ноябрь.	Декабрь.	Средній годово́й.	Примѣчанія.		
<i>Лѣтняя</i> Рѣка Щара: 61. Г. Слонимъ. <i>Слоним</i>	1877	вышн.	+ 60	+ 42	+ 105	+ 89	+ 67	+ 40	+ 31	+ 30	+ 28	+ 28	+ 27	+ 36	} + 40	Нуль ниже площадки верхней чугунной сваи на 1,33 саж.	
		средн.	+ 42	+ 39	+ 72	+ 72	+ 59	+ 31	+ 26	+ 24	+ 25	+ 27	+ 25	+ 32			
		низш.	+ 35	+ 36	+ 39	+ 64	+ 42	+ 16	+ 19	+ 17	+ 20	+ 24	+ 23	+ 26			
	1878	вышн.	+ 38	+ 85	+ 87	+ 74	+ 32	+ 46	+ 43	+ 29	+ 25	+ 51	+ 54	+ 61			} + 38
		средн.	+ 34	+ 54	+ 70	+ 50	+ 24	+ 23	+ 31	+ 17	+ 21	+ 30	+ 49	+ 47			
		низш.	+ 30	+ 35	+ 53	+ 25	+ 16	+ 9	+ 15	+ 10	+ 11	+ 16	+ 43	+ 37			
	1879	вышн.	+ 57	+ 68	+ 67	+ 70	+ 59	+ 32	+ 34	+ 37	+ 29	+ 31	+ 44	+ 36			} + 38
		средн.	+ 41	+ 64	+ 51	+ 63	+ 44	+ 24	+ 23	+ 31	+ 20	+ 26	+ 32	+ 33			
		низш.	+ 36	+ 59	+ 38	+ 54	+ 26	+ 18	+ 16	+ 23	+ 14	+ 21	+ 22	+ 30			
	1880	вышн.	+ 35	+ 79	+ 77	+ 70	+ 44	+ 33	+ 28	+ 27	+ 25	+ 28	+ 36	+ 43			} + 33
		средн.	+ 33	+ 45	+ 63	+ 56	+ 32	+ 24	+ 32	+ 20	+ 17	+ 24	+ 28	+ 36			
		низш.	+ 32	+ 33	+ 51	+ 44	+ 22	+ 20	+ 17	+ 13	+ 11	+ 15	+ 11	+ 29			
	Рѣка Зап. Двина: 62. Г. Витебскъ.	1877	вышн.	+ 45	+ 12	+ 271	+ 350	+ 250	+ 36	+ 112	+ 164	+ 164	+ 102	+ 51	+ 66	} + 81	Рѣка вычрчена на быкъ Шоссейнаго моста.
			средн.	+ 22	+ 9	+ 85	+ 246	+ 156	+ 18	+ 65	+ 76	+ 128	+ 76	+ 39	+ 50		
			низш.	+ 11	+ 4	+ 11	+ 186	+ 40	+ 2	+ 25	+ 44	+ 70	+ 55	+ 12	+ 20		
		1878	вышн.	+ 48	+ 30	+ 504	+ 500	+ 82	+ 49	+ 117	+ 118	+ 55	+ 184	+ 225	+ 233		
средн.			+ 39	+ 28	+ 125	+ 236	+ 61	+ 25	+ 69	+ 40	+ 43	+ 83	+ 135	+ 120			
низш.			+ 29	+ 25	+ 25	+ 76	+ 36	+ 10	+ 26	+ 9	+ 25	+ 20	+ 90	+ 76			
1879		вышн.	+ 162	+ 108	+ 92	+ 416	+ 145	+ 72	+ 98	+ 108	+ 51	+ 75	+ 122	+ 96	} + 82		
		средн.	+ 111	+ 89	+ 54	+ 264	+ 75	+ 19	+ 53	+ 83	+ 19	+ 46	+ 96	+ 71			
		низш.	+ 73	+ 75	+ 34	+ 54	+ 23	+ 4	+ 21	+ 49	+ 7	+ 24	+ 38	+ 44			
1880		вышн.	+ 42	+ 37	+ 57	+ 305	+ 121	+ 66	+ 80	+ 55	+ 19	+ 54	+ 180	+ 169	} + 66		
		средн.	+ 32	+ 22	+ 28	+ 226	+ 80	+ 33	+ 58	+ 26	+ 6	+ 21	+ 109	+ 149			
		низш.	+ 26	+ 12	+ 22	+ 89	+ 57	+ 12	+ 28	+ 5	+ 0	+ 8	+ 40	+ 67			
63. Г. Динабургъ.		1877	вышн.	+ 76	+ 22	+ 340	+ 313	+ 213	+ 50	+ 110	+ 126	+ 159	+ 98	+ 75	+ 74	} + 88	Рѣка прикрѣплена къ быку железнодорожнаго моста, нуль ниже черты на устьѣ на 4,00 саж.
			средн.	+ 41	+ 21	+ 120	+ 233	+ 156	+ 26	+ 61	+ 70	+ 142	+ 82	+ 53	+ 58		
			низш.	+ 22	+ 20	+ 20	+ 195	+ 60	+ 13	+ 17	+ 32	+ 100	+ 75	+ 38	+ 39		
		1878	вышн.	+ 44	+ 81	+ 400	+ 409	+ 93	+ 103	+ 114	+ 88	+ 75	+ 160	+ 183	+ 194		
	средн.		+ 35	+ 44	+ 151	+ 263	+ 69	+ 57	+ 87	+ 41	+ 52	+ 76	+ 151	+ 169			
	низш.		+ 32	+ 32	+ 78	+ 105	+ 55	+ 34	+ 42	+ 26	+ 33	+ 36	+ 116	+ 134			
	1879	вышн.	+ 191	+ 246	+ 237	+ 356	+ 202	+ 49	+ 133	+ 138	+ 80	+ 96	+ 118	+ 116	} + 115		
		средн.	+ 128	+ 190	+ 150	+ 275	+ 121	+ 31	+ 88	+ 103	+ 39	+ 54	+ 108	+ 98			
		низш.	+ 104	+ 136	+ 92	+ 160	+ 51	+ 19	+ 52	+ 85	+ 24	+ 28	+ 102	+ 61			
	1880	вышн.	+ 63	+ 114	+ 167	+ 318	+ 142	+ 68	+ 95	+ 68	+ 37	+ 140	+ 192	+ 201	} + 87		
		средн.	+ 55	+ 64	+ 81	+ 241	+ 88	+ 45	+ 65	+ 43	+ 26	+ 63	+ 155	+ 118			
		низш.	+ 48	+ 37	+ 52	+ 154	+ 49	+ 30	+ 50	+ 31	+ 8	+ 34	+ 132	+ 70			

Названія рѣкъ, озеръ и мѣстъ, гдѣ производились наблюденія.	Горизонты.	Январь.	Февраль.	Мартъ.	Апрѣль.	Май.	Іюнь.	Іюль.	Августъ.	Сентябрь.	Октябрь.	Ноябрь.	Декабрь.	Средній годовой.	Примѣчанія.	
64. Г. Рига.	1877	высш.	+ 69	+ 67	+ 245	+ 140	+ 86	+ 74	+ 82	+ 105	+ 93	+ 87	+ 79	+ 70	Рѣка прикрѣплена къ гранитной стѣнѣ городского шлюза, нуль ниже черты выѣвленной въ стѣнѣ на 1,50 саж.	
		средн.	+ 54	+ 61	+ 90	+ 94	+ 73	+ 64	+ 71	+ 73	+ 75	+ 75	+ 67	+ 61		+ 72
		низш.	+ 47	+ 54	+ 44	+ 79	+ 59	+ 47	+ 64	+ 59	+ 60	+ 63	+ 55	+ 46		
	1878	высш.	+ 87	+ 94	+ 166	+ 170	+ 80	+ 81	+ 108	+ 82	+ 86	+ 78	+ 79	+ 98		+ 76
		средн.	+ 69	+ 75	+ 87	+ 107	+ 66	+ 70	+ 72	+ 67	+ 76	+ 68	+ 69	+ 82		
		низш.	+ 56	+ 65	+ 53	+ 57	+ 42	+ 62	+ 51	+ 50	+ 64	+ 56	+ 59	+ 68		
	1879	высш.	+ 71	+ 110	+ 108	+ 139	+ 88	+ 77	+ 82	+ 95	+ 88	+ 106	+ 79	+ 84		+ 74
		средн.	+ 63	+ 77	+ 72	+ 109	+ 71	+ 69	+ 71	+ 73	+ 66	+ 76	+ 66	+ 75		
		низш.	+ 57	+ 63	+ 52	+ 67	+ 60	+ 59	+ 62	+ 62	+ 49	+ 62	+ 53	+ 57		
	1880	высш.	+ 86	+ 93	+ 73	+ 114	+ 82	+ 69	+ 76	+ 71	+ 86	+ 101	+ 120	+ 101		+ 72
		средн.	+ 69	+ 67	+ 59	+ 96	+ 67	+ 59	+ 16	+ 60	+ 60	+ 73	+ 92	+ 90		
		низш.	+ 60	+ 34	+ 43	+ 71	+ 57	+ 53	+ 57	+ 52	+ 43	+ 42	+ 71	+ 82		
Рѣка Нева:																
65. Дер. Волынкино, при устьѣ Екатерингофск. рѣчки.	1877	высш.	- 4	+ 1	+ 7	+ 7	+ 20	+ 21	+ 39	+ 30	+ 36	+ 54	+ 37	+ 25	Нуль рейки ниже площадки подъ разводною частью Николаевскаго моста на 0,31 саж.	
		средн.	- 18	- 9	- 11	- 18	- 11	- 2	+ 1	+ 8	+ 3	+ 9	- 2	- 3		- 4
		низш.	- 27	- 22	- 26	- 27	- 29	- 19	- 10	- 6	- 10	- 14	- 13	- 18		
	1878	высш.	+ 28	+ 12	+ 12	0	+ 20	+ 17	+ 25	+ 14	+ 45	+ 30	+ 17	+ 10		0
		средн.	- 1	+ 1	- 3	- 11	+ 2	+ 5	+ 3	0	+ 11	0	- 6	+ 2		
		низш.	- 20	- 12	- 23	- 22	- 11	- 7	- 12	- 19	- 4	- 24	- 34	- 9		
	1879	высш.	+ 7	+ 8	+ 11	- 7	+ 26	+ 36	+ 19	+ 105	+ 20	+ 86	+ 23	+ 27		- 2
		средн.	- 10	- 6	- 8	- 15	- 8	+ 3	- 1	+ 6	- 1	+ 19	+ 1	+ 11		
		низш.	- 23	- 17	- 24	- 27	- 24	- 22	- 15	- 14	- 16	- 6	- 10	0		
	1880	высш.	+ 17	+ 32	+ 8	+ 6	+ 64	+ 6	+ 10	+ 17	+ 26	+ 48	+ 44	+ 33		+ 3
		средн.	+ 5	+ 2	- 7	- 5	+ 3	- 5	- 4	+ 4	- 5	+ 10	+ 17	+ 20		
		низш.	- 14	- 16	- 22	- 17	- 17	- 10	- 15	- 10	- 36	- 20	- 3	0		
66. Рожковская пристань.	1878	высш.	+ 37	+ 31	+ 23	+ 15	+ 34	+ 43	+ 35	+ 35	+ 49	+ 42	+ 30	+ 97	+ 17	
		средн.	+ 15	+ 14	+ 14	+ 3	+ 12	+ 17	+ 17	+ 15	+ 25	+ 16	+ 12	+ 49		
		низш.	- 7	+ 5	- 1	- 5	- 5	+ 6	+ 6	+ 3	+ 10	- 3	- 12	+ 19		
	1879	высш.	+ 43	+ 51	+ 53	+ 69	+ 28	+ 52	+ 38	+ 91	+ 33	+ 67	+ 119	+ 65	+ 36	
		средн.	+ 38	+ 44	+ 45	+ 23	+ 17	+ 29	+ 29	+ 34	+ 25	+ 35	+ 59	+ 54		
		низш.	+ 34	+ 39	+ 40	- 3	+ 5	+ 18	+ 21	+ 22	+ 18	+ 15	+ 12	+ 47		
	1880	высш.	+ 52	+ 48	+ 43	+ 74	+ 43	+ 36	+ 34	+ 31	+ 39	+ 153	+ 104	+ 79	+ 40	
		средн.	+ 46	+ 41	+ 34	+ 27	+ 26	+ 26	+ 26	+ 21	+ 18	+ 60	+ 80	+ 72		
		низш.	+ 42	+ 35	+ 26	+ 7	+ 19	+ 20	+ 18	+ 13	+ 2	+ 12	+ 68	+ 63		

Названіе рѣкъ, озеръ и мѣстъ, гдѣ производились наблюденія.	Горизонты.	Январь.	Февраль.	Мартъ.	Апрѣль.	Май.	Іюнь.	Іюль.	Августъ.	Сентябрь.	Октябрь.	Ноябрь.	Декабрь.	Средній годовоі.	Примѣчанія.		
67. Г. Шлиссельбургъ.	1877	вышн.	+ 68	+ 62	+ 75	+ 91	+ 108	+ 116	+ 114	+ 110	+ 108	+ 107	+ 111	+ 125	} + 90	Нулъ рейки на нижнемъ король шлюза Петровскаго устья канала Императора Петра I.	
		средн.	+ 56	+ 56	+ 66	+ 76	+ 101	+ 109	+ 108	+ 103	+ 102	+ 102	+ 106	+ 105			
		низш.	+ 51	+ 52	+ 58	+ 65	+ 90	+ 107	+ 105	+ 96	+ 98	+ 92	+ 100	+ 90			
	1878	вышн.	+ 123	+ 127	+ 123	+ 136	+ 141	+ 145	+ 155	+ 140	+ 143	+ 140	+ 150	+ 163			} + 133
		средн.	+ 118	+ 118	+ 116	+ 127	+ 136	+ 142	+ 141	+ 137	+ 135	+ 136	+ 144	+ 147			
		низш.	+ 105	+ 113	+ 110	+ 112	+ 130	+ 133	+ 134	+ 130	+ 131	+ 133	+ 135	+ 133			
	1879	вышн.	+ 173	+ 165	+ 167	+ 172	+ 185	+ 197	+ 193	+ 192	+ 186	+ 192	+ 192	+ 179			} + 174
		средн.	+ 162	+ 163	+ 163	+ 162	+ 177	+ 183	+ 190	+ 185	+ 181	+ 177	+ 175	+ 171			
		низш.	+ 155	+ 157	+ 161	+ 153	+ 163	+ 175	+ 187	+ 178	+ 176	+ 173	+ 165	+ 160			
	1880	вышн.	+ 175	+ 183	+ 172	+ 172	+ 181	+ 178	+ 167	+ 159	+ 145	+ 185	+ 144	+ 151			} + 155
		средн.	+ 174	+ 169	+ 166	+ 162	+ 172	+ 169	+ 160	+ 150	+ 137	+ 130	+ 135	+ 141			
		низш.	+ 171	+ 155	+ 158	+ 152	+ 153	+ 163	+ 155	+ 143	+ 120	+ 118	+ 127	+ 136			
Ладожское озеро:																	
68. Маякъ Сухо.	1877	вышн.	+ 10	+ 10	+ 12	+ 21	+ 37	+ 40	+ 40	+ 39	+ 40	+ 37	+ 41	+ 39	} + 28	Нулъ ниже площадки репера, пирамиды сложенной изъ кирпича, на 1,69.	
		средн.	+ 8	+ 8	+ 10	+ 12	+ 33	+ 37	+ 38	+ 38	+ 38	+ 35	+ 38	+ 36			
		низш.	+ 7	+ 7	+ 9	+ 3	+ 24	+ 36	+ 37	+ 33	+ 32	+ 32	+ 35	+ 29			
	1878	вышн.	+ 39	+ 43	+ 48	+ 69	+ 69	+ 71	+ 72	+ 71	+ 70	+ 69	+ 75	+ 68			} + 60
		средн.	+ 37	+ 41	+ 42	+ 56	+ 64	+ 69	+ 70	+ 68	+ 65	+ 65	+ 72	+ 74			
		низш.	+ 35	+ 38	+ 40	+ 49	+ 59	+ 68	+ 67	+ 66	+ 63	+ 63	+ 68	+ 71			
	1879	вышн.	+ 79	+ 84	+ 83	+ 95	+ 106	+ 111	+ 114	+ 113	+ 109	+ 105	+ 99	+ 97			} + 97
		средн.	+ 76	+ 81	+ 83	+ 88	+ 102	+ 107	+ 112	+ 111	+ 106	+ 102	+ 96	+ 94			
		низш.	+ 71	+ 77	+ 82	+ 81	+ 96	+ 104	+ 109	+ 109	+ 102	+ 98	+ 93	+ 90			
	1880	вышн.	+ 95	+ 91	+ 91	+ 96	+ 99	+ 99	+ 94	+ 87	+ 75	+ 69	+ 68	+ 71			} + 82
		средн.	+ 93	+ 90	+ 86	+ 88	+ 98	+ 96	+ 90	+ 81	+ 69	+ 60	+ 61	+ 67			
		низш.	+ 90	+ 88	+ 82	+ 82	+ 95	+ 93	+ 87	+ 75	+ 64	+ 50	+ 56	+ 63			
Рѣка Сясъ:																	
69. Село Колчаново.	1878	вышн.	+ 34	+ 35	+ 250	+ 90	+ 70	+ 73	+ 73	+ 71	+ 96	+ 66	+ 110	+ 102	} + 61	Рейка укрѣплена въ шандореный пазъ стараго Бородинскаго шлюза.	
		средн.	+ 32	+ 33	+ 65	+ 60	+ 61	+ 65	+ 67	+ 63	+ 61	+ 61	+ 78	+ 81			
		низш.	+ 29	+ 32	+ 33	+ 49	+ 58	+ 61	+ 63	+ 58	+ 52	+ 52	+ 61	+ 71			
	1879	вышн.	+ 76	+ 79	+ 80	+ 250	+ 106	+ 110	+ 109	+ 122	+ 106	+ 141	+ 116	+ 96			} + 96
		средн.	+ 73	+ 76	+ 78	+ 112	+ 98	+ 101	+ 105	+ 107	+ 101	+ 109	+ 103	+ 91			
		низш.	+ 68	+ 75	+ 75	+ 78	+ 84	+ 93	+ 93	+ 101	+ 91	+ 91	+ 88	+ 87			
	1880	вышн.	+ 96	+ 91	+ 83	+ 290	+ 100	+ 103	+ 96	+ 85	+ 69	+ 120	+ 150	+ 86			} + 88
		средн.	+ 90	+ 87	+ 82	+ 130	+ 93	+ 92	+ 84	+ 75	+ 63	+ 82	+ 100	+ 82			
		низш.	+ 87	+ 80	+ 78	+ 85	+ 75	+ 85	+ 76	+ 67	+ 55	+ 60	+ 76	+ 80			

Названія рѣкъ, озеръ и мѣстъ, гдѣ производились наблюденія.	Горизонты.	Январь.	Февраль.	Мартъ.	Апрѣль.	Май.	Іюнь.	Іюль.	Августъ.	Сентябрь.	Октябрь.	Ноябрь.	Декабрь.	Средній годовой.	Примѣчанія.			
Рѣка Тихвинка:																		
70. Порогъ Стоянь.	высш.	+ 80	+ 86	+ 330	+ 250	+ 100	+ 100	+ 100	+ 98	+ 93	+ 134	+ 119	+ 125	+ 92	Нуль на площадкѣ нижней свай.			
	1878	средн.	+ 68	+ 81	+ 137	+ 145	+ 97	+ 76	+ 67	+ 78	+ 73	+ 87	+ 94			+ 109		
	низш.	+ 61	+ 70	+ 87	+ 96	+ 90	+ 33	+ 25	+ 43	+ 63	+ 63	+ 82	+ 87					
1879	высш.	+ 94	+ 74	+ 76	+ 303	+ 203	+ 167	+ 131	+ 169	+ 100	+ 146	+ 155	+ 112	+ 103		Нуль на площадкѣ нижней свай.		
	средн.	+ 80	+ 70	+ 67	+ 166	+ 162	+ 92	+ 81	+ 96	+ 76	+ 109	+ 128	+ 103					
	низш.	+ 71	+ 67	+ 65	+ 76	+ 32	+ 68	+ 60	+ 63	+ 62	+ 68	+ 110	+ 91					
1880	высш.	+ 97	+ 93	+ 82	+ 323	+ 116	+ 99	+ 70	+ 59	+ 71	+ 94	+ 201	+ 83	+ 85			Нуль на площадкѣ нижней свай.	
	средн.	+ 90	+ 83	+ 77	+ 211	+ 86	+ 58	+ 52	+ 39	+ 40	+ 81	+ 134	+ 71					
	низш.	+ 85	+ 76	+ 72	+ 100	+ 61	+ 31	+ 34	+ 18	+ 18	+ 44	+ 86	+ 62					
Рѣка Мста:																		
71. Опечинскій посадъ.	высш.					+ 87	+ 25	- 12	+ 21	+ 20	+ 42	+ 11			Нулевая точка обозначена на кусть свай.			
	1877	средн.				+ 20	- 23	- 56	- 30	- 20	+ 11	- 19						
	низш.					- 58	- 67	- 70	- 64	- 47	- 44	- 41						
1878	высш.				+ 115	+ 33	+ 28	+ 23	+ 26	+ 4	+ 27	- 22				Нулевая точка обозначена на кусть свай.		
	средн.				+ 42	+ 4	- 26	- 15	- 30	- 60	- 17	+ 11						
	низш.				- 48	- 53	- 57	- 62	- 65	- 67	- 65	+ 6						
1879	высш.				+ 127	+ 65	+ 29	+ 39	+ 25	+ 16	+ 43						Нулевая точка обозначена на кусть свай.	
	средн.				+ 2	0	+ 3	- 11	- 57	- 5								
	низш.				- 56	- 51	- 51	- 53	- 70	- 63								
1880	высш.				+ 110	+ 27	+ 28	- 71	+ 26	- 68	+ 37							Нулевая точка обозначена на кусть свай.
	средн.				- 21	- 47	- 74	- 39	- 79	- 20								
	низш.				- 60	- 79	- 79	- 79	- 82	- 68								
Рѣка Волховъ.																		
72. Г. Новгородъ.	высш.				+ 222	+ 201	+ 162	+ 156	+ 137	+ 105	+ 92	+ 165			Рѣка прикрѣплена къ 3-му гранитному буку постоянного моста, считая отъ лѣваго берега; нуль находится на второмъ съ низу уступѣ быка.			
	1878	средн.			+ 210	+ 181	+ 139	+ 148	+ 115	+ 87	+ 72	+ 122						
	низш.				+ 189	+ 163	+ 120	+ 135	+ 103	+ 71	+ 61	+ 95						
1879	высш.				+ 247	+ 245	+ 202	+ 185	+ 167	+ 124	+ 86					Рѣка прикрѣплена къ 3-му гранитному буку постоянного моста, считая отъ лѣваго берега; нуль находится на второмъ съ низу уступѣ быка.		
	средн.				+ 187	+ 228	+ 178	+ 174	+ 143	+ 103	+ 76							
	низш.				+ 92	+ 204	+ 165	+ 160	+ 125	+ 77	+ 70							
1880	высш.				+ 221	+ 215	+ 164	+ 114	+ 82	+ 53							Рѣка прикрѣплена къ 3-му гранитному буку постоянного моста, считая отъ лѣваго берега; нуль находится на второмъ съ низу уступѣ быка.	
	средн.				+ 171	+ 193	+ 138	+ 95	+ 62	+ 37								
	низш.				+ 66	+ 166	+ 115	+ 84	+ 51	+ 13	+ 7							

Названія рѣкъ, озеръ и мѣстъ, гдѣ производились наблюденія.	Горизонты:	Январь.	Февраль.	Мартъ.	Апрѣль.	Май.	Июнь.	Июль.	Августъ.	Сентябрь.	Октябрь.	Ноябрь.	Декабрь.	Средній годово́й.	Примѣчанія.			
73. Гостинопольская пристань.	1878	выш.	+ 48	+ 26	+ 79	+ 81	+ 72	+ 58	+ 56	+ 47	+ 34	+ 48	+ 64	+ 78	Ноль ниже площадки верхней чугунной сваи на 4,51 саж.			
		средн.	+ 37	+ 19	+ 23	+ 78	+ 65	+ 48	+ 52	+ 39	+ 28	+ 27	+ 49	+ 62		+ 44		
		низш.	+ 24	+ 12	+ 2	+ 72	+ 58	+ 41	+ 47	+ 33	+ 22	+ 17	+ 37	+ 48				
	1879	выш.	+ 97	+ 76	+ 40	+ 97	+ 94	+ 77	+ 76	+ 58	+ 45	+ 30	+ 67	+ 72		+ 56		
		средн.	+ 85	+ 49	+ 29	+ 76	+ 87	+ 69	+ 63	+ 51	+ 35	+ 28	+ 45	+ 49				
		низш.	+ 56	+ 30	+ 18	+ 21	+ 78	+ 64	+ 61	+ 45	+ 23	+ 23	+ 28	+ 35				
	1880	выш.	+ 59	+ 46	+ 34	+ 84	+ 80	+ 59	+ 39	+ 23	+ 10	+ 1	+ 71	+ 68		+ 33		
		средн.	+ 40	+ 28	+ 13	+ 67	+ 71	+ 47	+ 30	+ 16	+ 3	+ 3	+ 39	+ 48				
		низш.	+ 16	+ 9	+ 0	+ 16	+ 62	+ 39	+ 25	+ 10	- 3	- 11	+ 5	+ 37				
	74. С. Сермаксы. Рѣка Свирь:	1877	выш.	- 1	- 1	+ 1	+ 36	+ 37	+ 28	+ 20	+ 20	+ 28	+ 25	+ 25		+ 16	Ноль ниже площадки верхней чугунной сваи на 1,18 саж.	
			средн.	- 1	- 1	+ 1	+ 10	+ 17	+ 19	+ 16	+ 12	+ 13	+ 16	+ 17		+ 9		+ 11
			низш.	- 1	- 1	- 1	+ 2	+ 8	+ 16	+ 12	+ 8	+ 9	+ 11	+ 12		- 2		
1878		выш.	+ 16	+ 21	+ 85	+ 75	+ 50	+ 46	+ 47	+ 46	+ 52	+ 52	+ 59	+ 56	+ 37			
		средн.	+ 13	+ 17	+ 28	+ 36	+ 43	+ 43	+ 41	+ 41	+ 39	+ 43	+ 49	+ 51				
		низш.	+ 11	+ 15	+ 19	+ 30	+ 33	+ 42	+ 42	+ 38	+ 36	+ 37	+ 43	+ 45				
1879		выш.	+ 54	+ 62	+ 62	+ 96	+ 87	+ 90	+ 92	+ 110	+ 85	+ 85	+ 79	+ 67	+ 73			
		средн.	+ 49	+ 56	+ 60	+ 72	+ 79	+ 81	+ 87	+ 85	+ 78	+ 77	+ 70	+ 67				
		низш.	+ 45	+ 50	+ 59	+ 60	+ 74	+ 76	+ 84	+ 82	+ 74	+ 72	+ 65	+ 65				
1880		выш.	+ 67	+ 65	+ 65	+ 100	+ 80	+ 74	+ 67	+ 57	+ 46	+ 47	+ 49	+ 42	+ 53			
		средн.	+ 66	+ 64	+ 60	+ 75	+ 73	+ 69	+ 62	+ 51	+ 40	+ 36	+ 40	+ 39				
		низш.	+ 65	+ 63	+ 56	+ 57	+ 69	+ 66	+ 58	+ 45	+ 35	+ 30	+ 30	+ 35				
75. Деревня Важны.		1877	выш.				+ 73	+ 9	+ 25	+ 29	+ 26				Ноль находится на площадкѣ чугунной сваи.			
			средн.				+ 22	+ 6	+ 12	+ 13	+ 17							
			низш.				+ 0	+ 1	+ 4	+ 6	+ 12							
		1878	выш.			+ 62	+ 58	+ 46	+ 58	+ 54	+ 54	+ 85	3					
	средн.				+ 29	+ 50	+ 41	+ 46	+ 45	+ 45	+ 62	6	3					
	низш.				+ 19	+ 21	+ 36	+ 40	+ 40	+ 40	+ 48	5	6					
	1879	выш.				+ 150	+ 78	+ 112	+ 71	+ 59	+ 78	+ 66						
		средн.				+ 83	+ 64	+ 75	+ 61	+ 52	+ 60	+ 52						
		низш.				+ 63	+ 56	+ 62	+ 53	+ 47	+ 47	+ 24						
	1880	выш.				+ 90	+ 62	+ 53	+ 44	+ 29	+ 29							
		средн.				+ 59	+ 55	+ 46	+ 36	+ 24	+ 20							
		низш.				+ 42	+ 49	+ 31	+ 30	+ 20	+ 10							

Названія рѣкъ, озеръ и мѣстъ, гдѣ производились наблюденія.	Горизонты.	Январь.	Февраль.	Мартъ.	Апрѣль.	Май.	Июнь.	Июль.	Августъ.	Сентябрь.	Октябрь.	Ноябрь.	Декабрь.	Средній годово́й.	Примѣчанія.					
76. Вознесенская пристань.	1877	высш.	+ 3	+ 1	- 1	+ 5	+ 15	+ 23	+ 29	+ 26	+ 25	+ 26	+ 30	+ 30	} + 13 } + 39 } + 54 } + 40 } + 6 } + 19 } + 34 } + 19	Ноль ниже площади верхней чугунной сваи на 0,56 саж.				
		средн.	- 1	- 1	- 7	- 6	+ 9	+ 19	+ 23	+ 22	+ 22	+ 26	+ 28	+ 27						
		низш.	0	- 3	- 16	- 11	- 2	+ 15	+ 21	+ 17	+ 18	+ 14	+ 25	+ 20						
	1878	высш.	+ 30	+ 27	+ 25	+ 26	+ 40	+ 47	+ 53	+ 48	+ 47	+ 50	+ 58	+ 55			} + 39	Ноль ниже площади верхней чугунной сваи на 0,56 саж.		
		средн.	+ 28	+ 25	+ 23	+ 24	+ 33	+ 44	+ 48	+ 47	+ 45	+ 47	+ 54	+ 52						
		низш.	+ 26	+ 23	+ 21	+ 22	+ 25	+ 38	+ 44	+ 45	+ 42	+ 43	+ 48	+ 48						
	1879	высш.	+ 55	+ 53	+ 47	+ 47	+ 63	+ 68	+ 68	+ 69	+ 60	+ 59	+ 52	+ 60			} + 54		Ноль ниже площади верхней чугунной сваи на 0,56 саж.	
		средн.	+ 52	+ 50	+ 44	+ 42	+ 58	+ 62	+ 66	+ 60	+ 55	+ 52	+ 50	+ 51						
		низш.	+ 50	+ 47	+ 41	+ 38	+ 51	+ 58	+ 63	+ 56	+ 51	+ 45	+ 47	+ 47						
	1880	высш.	+ 54	+ 52	+ 47	+ 41	+ 55	+ 62	+ 57	+ 51	+ 41	+ 43	+ 35	+ 30			} + 40			Ноль ниже площади верхней чугунной сваи на 0,56 саж.
		средн.	+ 51	+ 48	+ 41	+ 31	+ 49	+ 55	+ 51	+ 45	+ 36	+ 29	+ 26	+ 28						
		низш.	+ 49	+ 45	+ 29	+ 27	+ 41	+ 51	+ 46	+ 39	+ 31	+ 22	+ 22	+ 25						
Онежское озеро: 77. Урочище Черные Пески, при устьѣ Старого Онежскаго канала.		1877	высш.	- 17	- 20	- 21	- 22	- 5	+ 3	+ 6	+ 6	+ 6	+ 8	+ 10	+ 11	} + 6 } + 19 } + 34 } + 19 } + 116 } + 137 } + 144 } + 158	Ноль рейки находится на площади рѣка береговой обдѣлки.			
средн.	- 19		- 22	- 24	- 25	- 10	- 1	+ 3	+ 3	+ 4	+ 4	+ 8	+ 7							
низш.	- 21		- 24	- 26	- 28	- 23	- 6	+ 1	- 1	0	0	+ 6	0							
1878	высш.	+ 14	+ 8	+ 5	+ 6	+ 22	+ 27	+ 31	+ 30	+ 30	+ 30	+ 43	+ 35	} + 19	Ноль рейки находится на площади рѣка береговой обдѣлки.					
	средн.	+ 8	+ 6	+ 3	+ 5	+ 13	+ 21	+ 28	+ 26	+ 25	+ 27	+ 35	+ 32							
	низш.	+ 6	+ 5	+ 2	+ 2	+ 5	+ 22	+ 23	+ 23	+ 23	+ 23	+ 30	+ 28							
1879	высш.	+ 34	+ 34	+ 29	+ 30	+ 44	+ 45	+ 49	+ 47	+ 45	+ 47	+ 39	+ 35	} + 34				Ноль рейки находится на площади рѣка береговой обдѣлки.		
	средн.	+ 33	+ 31	+ 24	+ 24	+ 38	+ 42	+ 45	+ 42	+ 37	+ 35	+ 34	+ 27							
	низш.	+ 31	+ 27	+ 22	+ 19	+ 29	+ 39	+ 43	+ 37	+ 33	+ 26	+ 29	+ 23							
1880	высш.	+ 26	+ 23	+ 18	+ 21	+ 35	+ 45	+ 35	+ 30	+ 20	+ 25	+ 20	+ 10	} + 19					Ноль рейки находится на площади рѣка береговой обдѣлки.	
	средн.	+ 24	+ 18	+ 13	+ 12	+ 30	+ 35	+ 31	+ 25	+ 17	+ 10	+ 7	+ 7							
	низш.	+ 22	+ 16	+ 10	+ 8	+ 23	+ 34	+ 27	+ 19	+ 15	+ 4	+ 4	+ 5							
Рѣка Сухона: 78. При шлюзѣ Знаменитомъ (нижній король).		1877	высш.	+ 59	+ 71	+ 84	+ 239	+ 270	+ 221	+ 145	+ 90	+ 81	+ 131	+ 136		+ 137	} + 116 } + 137 } + 144 } + 158			Ноль рейки ниже нижнего короля шлюза на 0,02 саж.
средн.	+ 53		+ 61	+ 73	+ 124	+ 252	+ 187	+ 114	+ 79	+ 71	+ 110	+ 126	+ 120							
низш.	+ 56		+ 59	+ 69	+ 85	+ 224	+ 155	+ 94	+ 58	+ 58	+ 84	+ 120	+ 105							
1878	высш.	+ 105	+ 83	+ 180	+ 196	+ 263	+ 259	+ 203	+ 128	+ 75	+ 137	+ 144	+ 140	} + 137	Ноль рейки ниже нижнего короля шлюза на 0,02 саж.					
	средн.	+ 93	+ 77	+ 95	+ 192	+ 242	+ 235	+ 173	+ 96	+ 73	+ 96	+ 138	+ 129							
	низш.	+ 82	+ 75	+ 75	+ 182	+ 193	+ 205	+ 131	+ 75	+ 69	+ 75	+ 128	+ 118							
1879	высш.	+ 117	+ 83	+ 84	+ 274	+ 269	+ 232	+ 187	+ 162	+ 112	+ 160	+ 167	+ 151	} + 144		Ноль рейки ниже нижнего короля шлюза на 0,02 саж.				
	средн.	+ 97	+ 81	+ 79	+ 200	+ 252	+ 185	+ 167	+ 143	+ 97	+ 131	+ 161	+ 131							
	низш.	+ 83	+ 81	+ 76	+ 79	+ 226	+ 148	+ 144	+ 114	+ 84	+ 85	+ 151	+ 119							
1880	высш.	+ 119	+ 90	+ 82	+ 302	+ 338	+ 297	+ 219	+ 145	+ 97	+ 167	+ 186	+ 180	} + 158				Ноль рейки ниже нижнего короля шлюза на 0,02 саж.		
	средн.	+ 104	+ 81	+ 79	+ 177	+ 321	+ 260	+ 185	+ 108	+ 85	+ 147	+ 175	+ 170							
	низш.	+ 85	+ 77	+ 79	+ 82	+ 300	+ 221	+ 148	+ 86	+ 76	+ 95	+ 162	+ 155							

Названія рѣкъ, озеръ и мѣстъ, гдѣ производились наблюденія.		Горизонты:	Январь.	Февраль.	Мартъ.	Апрѣль.	Май.	Іюнь.	Іюль.	Августъ.	Сентябрь.	Октябрь.	Ноябрь.	Декабрь.	Средній годовой.	Примѣчанія.	
79. Г. Тотьма.	1878	высш.	+ 73	+ 57	+ 197	+ 219	+ 280	+ 168	+ 109	+ 69	+ 59	+ 78	+ 97	+ 96	+ 95	Ноль ниже площадки верхней чугунной сваи на 3,94 саж.	
		средн.	+ 63	+ 55	+ 74	+ 196	+ 215	+ 127	+ 95	+ 47	+ 44	+ 63	+ 75	+ 85			
		низш.	+ 56	+ 54	+ 54	+ 73	+ 168	+ 100	+ 71	+ 34	+ 33	+ 45	+ 64	+ 68			
	1879	высш.	+ 85	+ 45	+ 40	+ 281	+ 170	+ 106	+ 118	+ 109	+ 68	+ 95	+ 111	+ 96			+ 85
		средн.	+ 64	+ 42	+ 35	+ 158	+ 129	+ 81	+ 90	+ 79	+ 42	+ 71	+ 101	+ 78			
		низш.	+ 45	+ 40	+ 29	+ 31	+ 106	+ 62	+ 63	+ 61	+ 34	+ 37	+ 73	+ 65			
	1880	высш.	+ 64	+ 43	+ 39	+ 329	+ 281	+ 153	+ 102	+ 62	+ 105	+ 93	+ 181	+ 154			+ 93
		средн.	+ 53	+ 36	+ 38	+ 146	+ 193	+ 125	+ 82	+ 46	+ 45	+ 75	+ 141	+ 135			
		низш.	+ 44	+ 29	+ 34	+ 37	+ 151	+ 104	+ 64	+ 31	+ 27	+ 64	+ 74	+ 124			
Рѣка Сѣверная Двина:																	
80. Пог. Калегскій.	1878	высш.					+ 343	+ 265	+ 37	- 12	+ 49	+ 85		+ 95	Ноль ниже площадки верхней чугунной сваи на 1,83 с.		
		средн.					+ 268	+ 119	+ 11	- 25	- 7	+ 60					
		низш.					+ 90	+ 24	- 10	- 39	- 39	+ 40					
	1879	высш.				+ 335	+ 234	+ 102	+ 88	+ 73	+ 75	+ 72					
		средн.					+ 173	+ 75	+ 63	+ 14	+ 30	+ 41					
		низш.					+ 61	+ 48	+ 29	- 10	- 2	- 2					
	1880	высш.					+ 406	+ 246	+ 79	+ 24	- 13						
		средн.					+ 363	+ 143	+ 27	- 17	- 30						
		низш.					+ 259	+ 82	+ 8	- 36	- 39						

КАРТА ЕВРОПЕЙСКОЙ РОССИИ

СЪ УКАЗАНІЕМЪ

30 ВОДОМЪРНЫХЪ ПОСТОВЪ

изданіе ВЫСОЧАЙШЕ учрежденной
Навигационно-Описной Комисіи
Министерства Путей Сообщенія



М. П.
Зегрже liegt am Neben
auf dem in Finnland
des Bieg

● Посты I^{го} разряда
● — II —

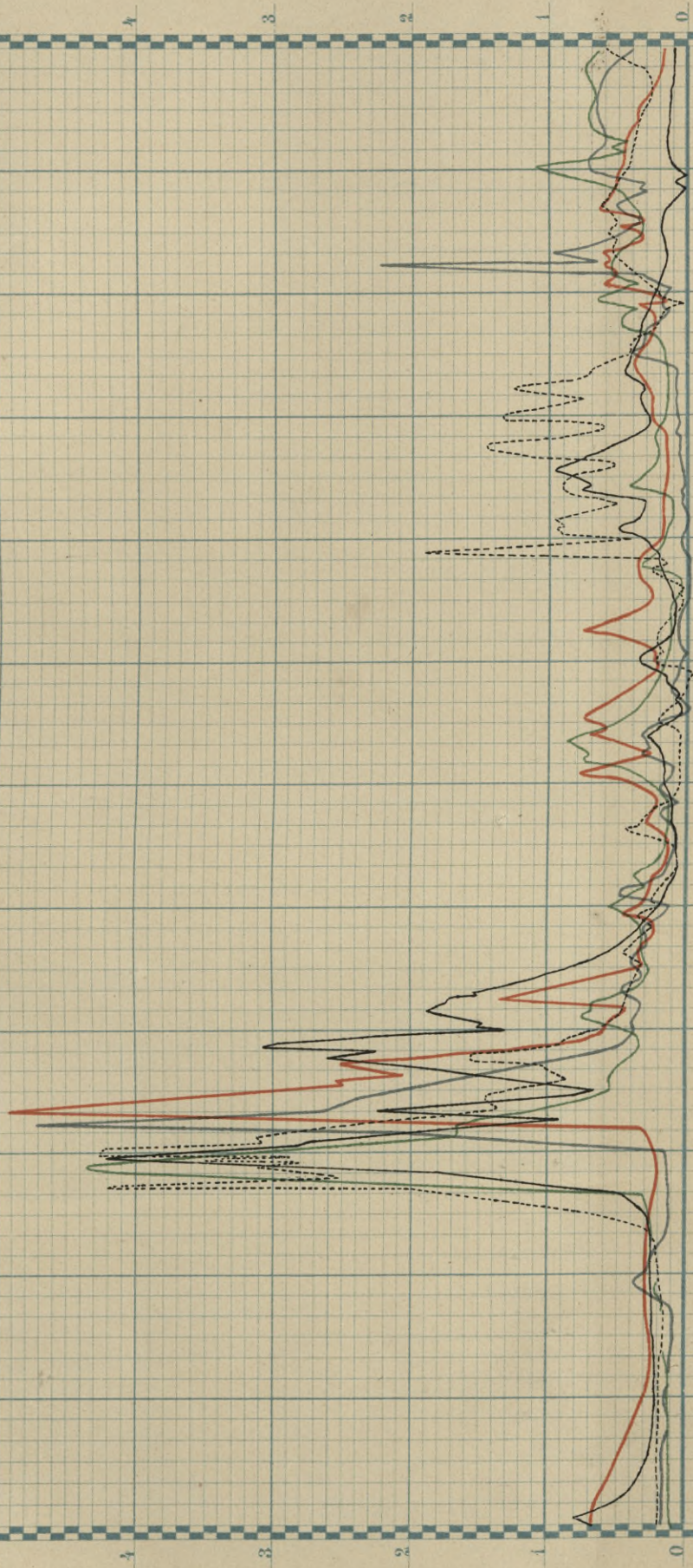
Прим: На постахъ I^{го} раз. наблюденія производятся круглый годъ
— II — отъ вскрытія до замерзанія рѣки
Въ вторые посты нанесены на этой картѣ только тѣ, свѣдѣнія о которыхъ изданы Министерствомъ Путей Сообщенія
съ 1881 году въ прилагаемыхъ при семъ графикахъ и вѣдомостяхъ.





№ 1.

Р. ВОЛГА.
Г. ТВЕРЬ.

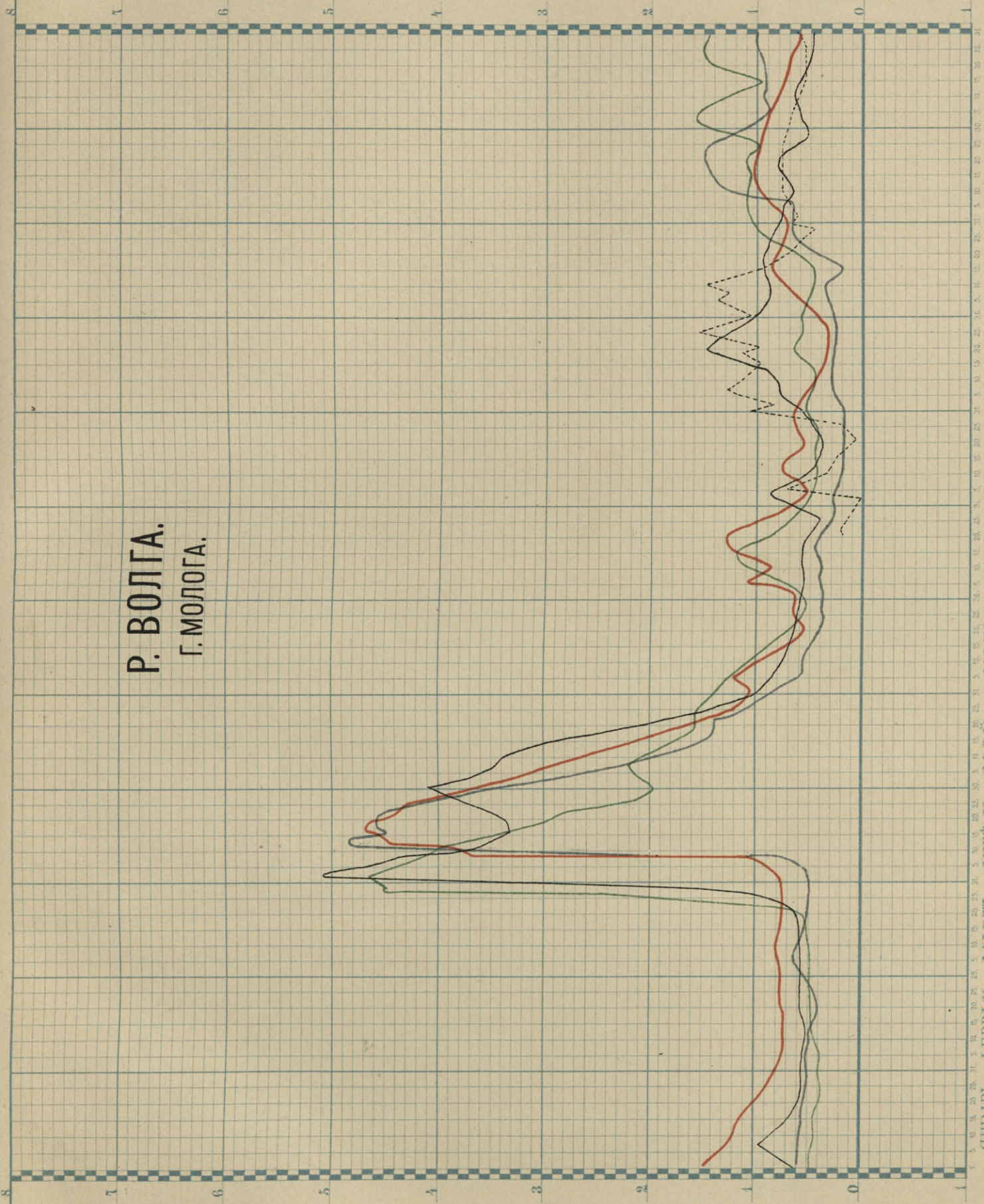


ЯНВАРЬ, ФЕВРАЛЬ, МАРТЬ, АПРѢЛЬ, МАЙ, ІЮНЬ, ІЮЛЬ, АВГУСТЪ, СЕНТЯБРЬ, ОКТЯБРЬ, НОЯБРЬ, ДЕКАБРЬ.
1876 г. 1877 г. 1878 г. 1879 г. 1880 г.

BIBLIOTEKA
KRAKÓW
*
Politechniczna

F. WISNIEWSKI
S. BUDNY

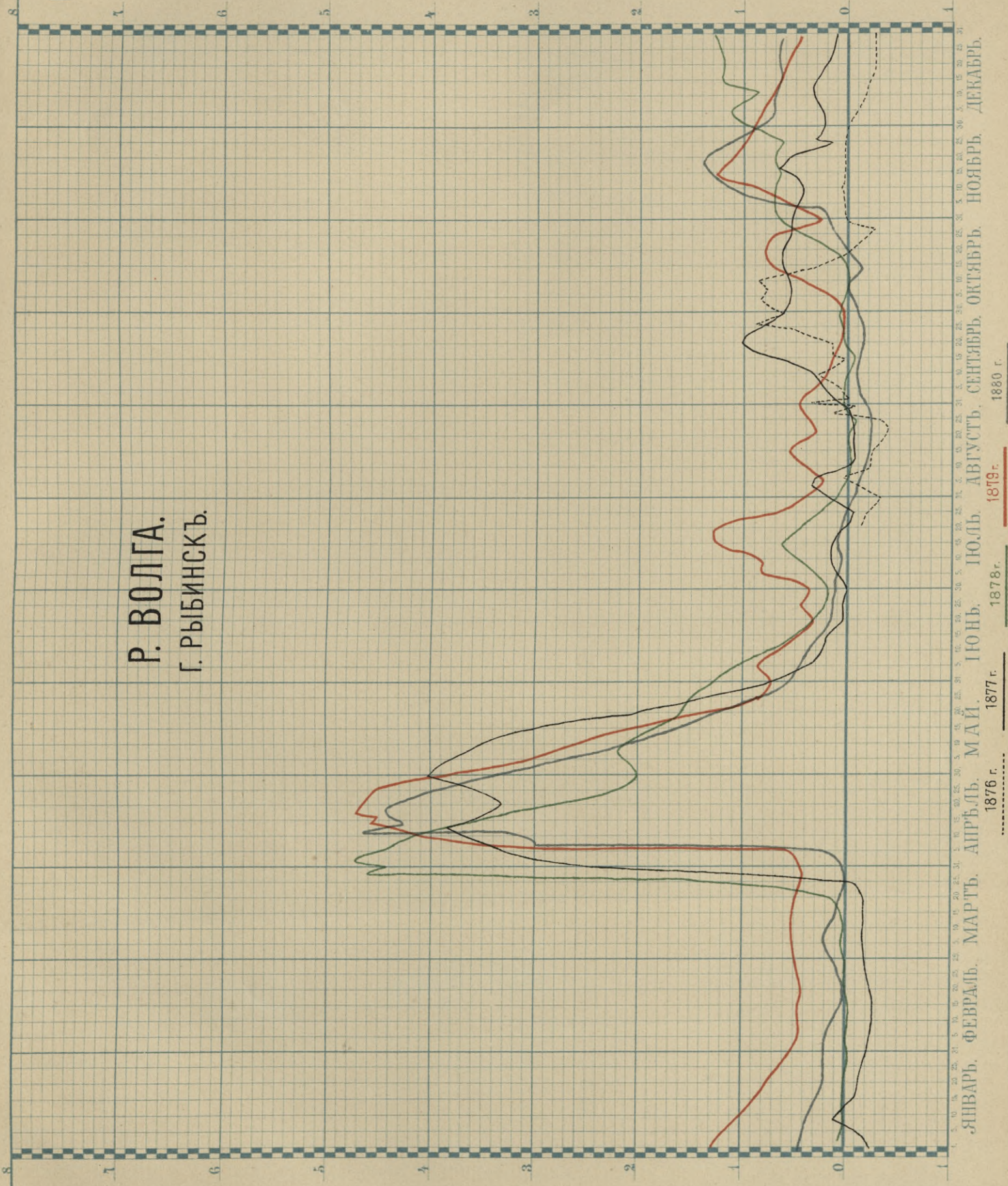
Р. ВОЛГА.
Г. МОЛОГА.



ЯНВАРЬ. ФЕВРАЛЬ. МАРТЬ. АПРѢЛЬ. МАЙ. ІЮНЬ. ІЮЛЬ. АВГУСТЪ. СЕНТЯБРЬ. ОКТЯБРЬ. НОЯБРЬ. ДЕКАБРЬ.
1876 г. 1877 г. 1878 г. 1879 г. 1880 г.

BIBLIOTEKA
KRAKÓW
*
Politechniczna

Р. ВОЛГА.
Г. РЫБИНСКЪ.

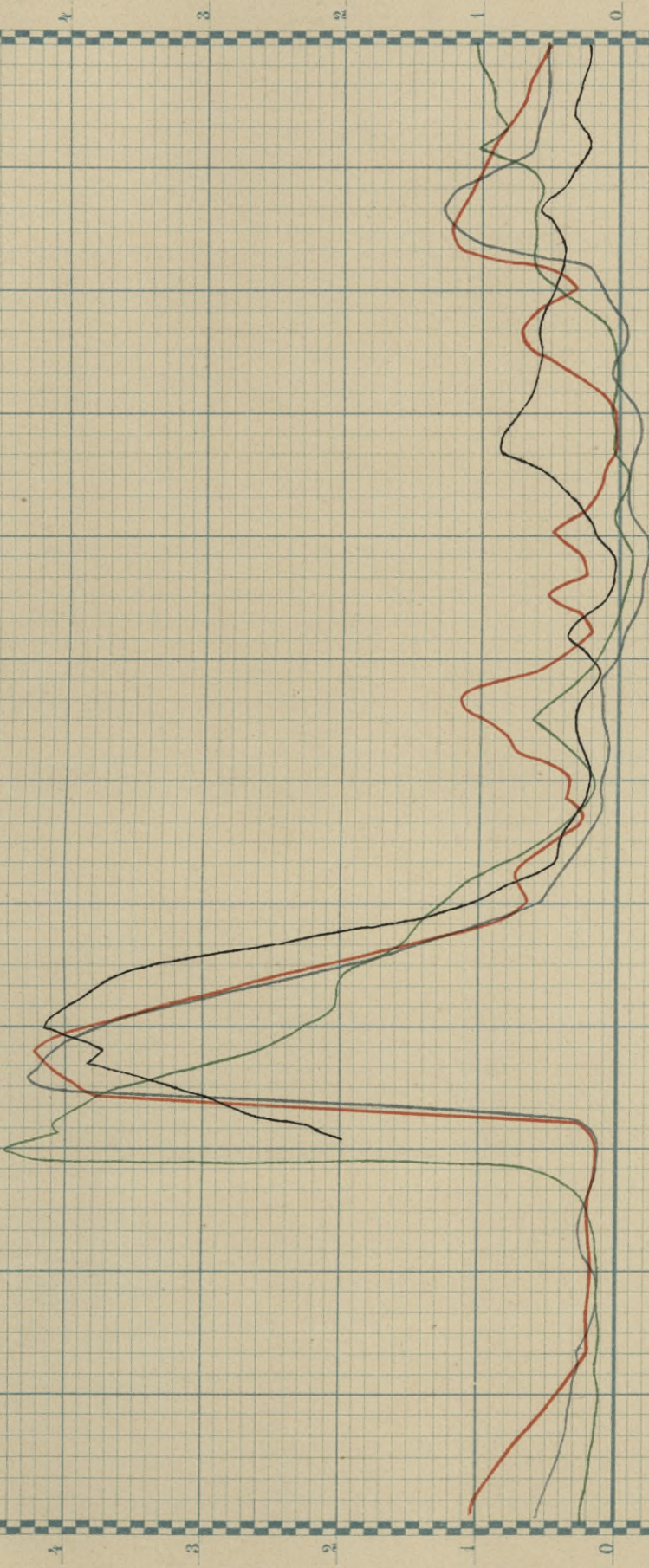


ЯНВАРЬ, ФЕВРАЛЬ, МАРТЬ, АПРѢЛЬ, МАИ, ІЮНЬ, ІЮЛЬ, АВГУСТЪ, СЕНТЯБРЬ, ОКТЯБРЬ, НОЯБРЬ, ДЕКАБРЬ.
1876 г. 1877 г. 1878 г. 1879 г. 1880 г.

ARTYKUŁ
KRAKÓW

BIBLIOTEKA
KRAKÓW
*
Politechniczna

Р. ВОЛГА.
Г. ЯРОСЛАВЛЬ.



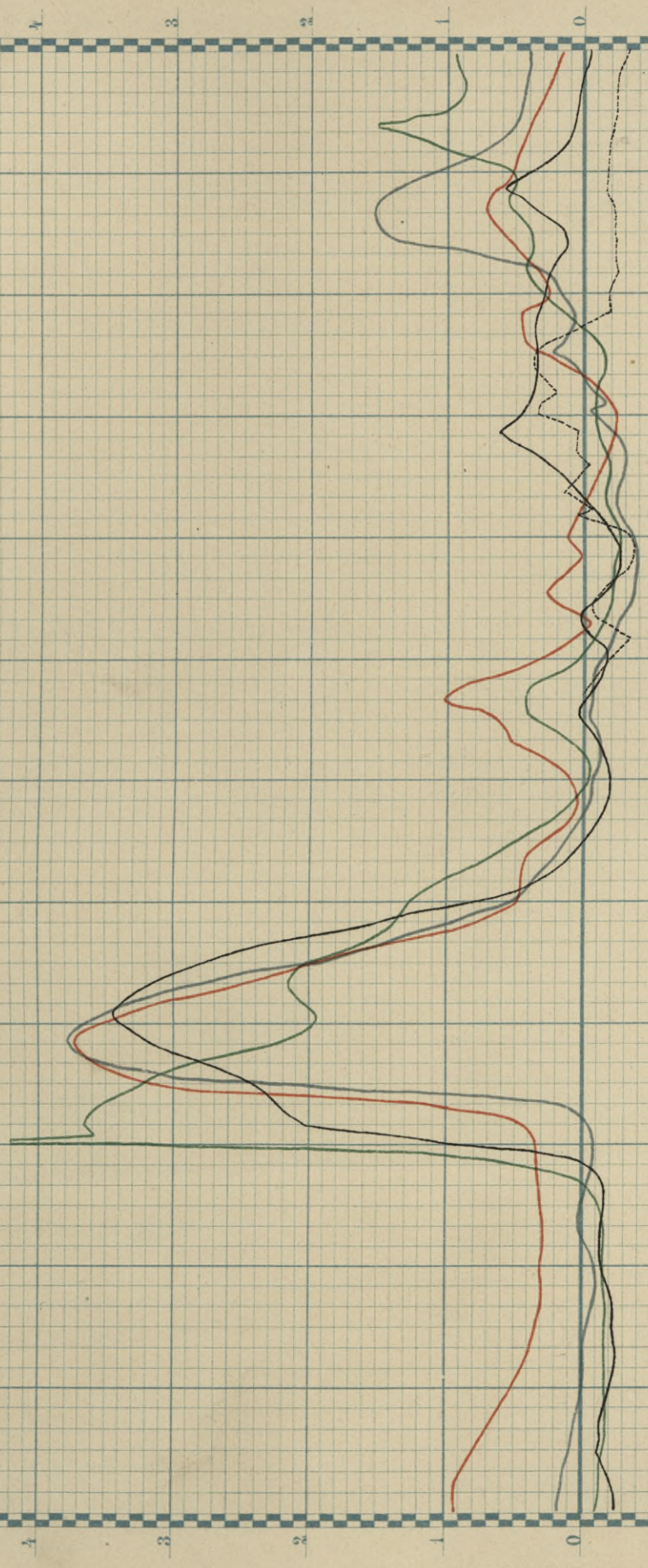
ЯНВАРЬ, ФЕВРАЛЬ, МАРТЬ, АПРѢЛЬ, МАЙ, ІЮНЬ, ІЮЛЬ, АВГУСТЪ, СЕНТЯБРЬ, ОКТЯБРЬ, НОЯБРЬ, ДЕКАБРЬ.

1876г. ----- 1877г. ----- 1878г. ----- 1879г. ----- 1880г.

**Р. ВОЛГА.
Г. КОСТРОМА.**



**Р. ВОЛГА.
Г. КИНЕШМА.**



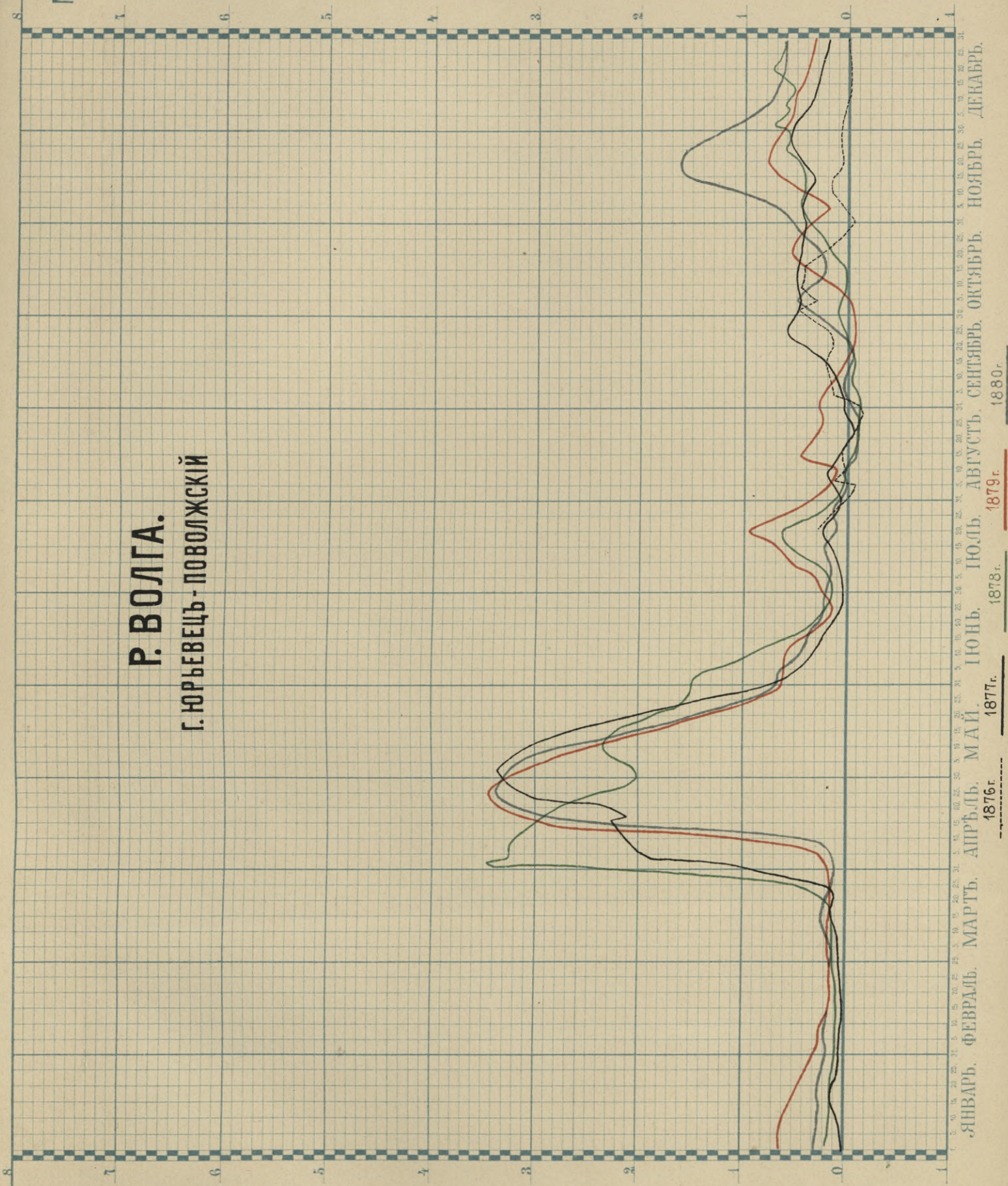
ЯНВАРЬ, ФЕВРАЛЬ, МАРТЬ, АПРѢЛЬ, МАЙ, ІЮНЬ, ІЮЛЬ, АВГУСТЪ, СЕНТЯБРЬ, ОКТЯБРЬ, НОЯБРЬ, ДЕКАБРЬ.
 1876г. ----- 1877г. ----- 1878г. ----- 1879г. ----- 1880г.



LIBRARY
KRAKÓW

Р. ВОЛГА.

Г. ЮРЬЕВЕЦЬ - ПОВОЛЖСКИЙ

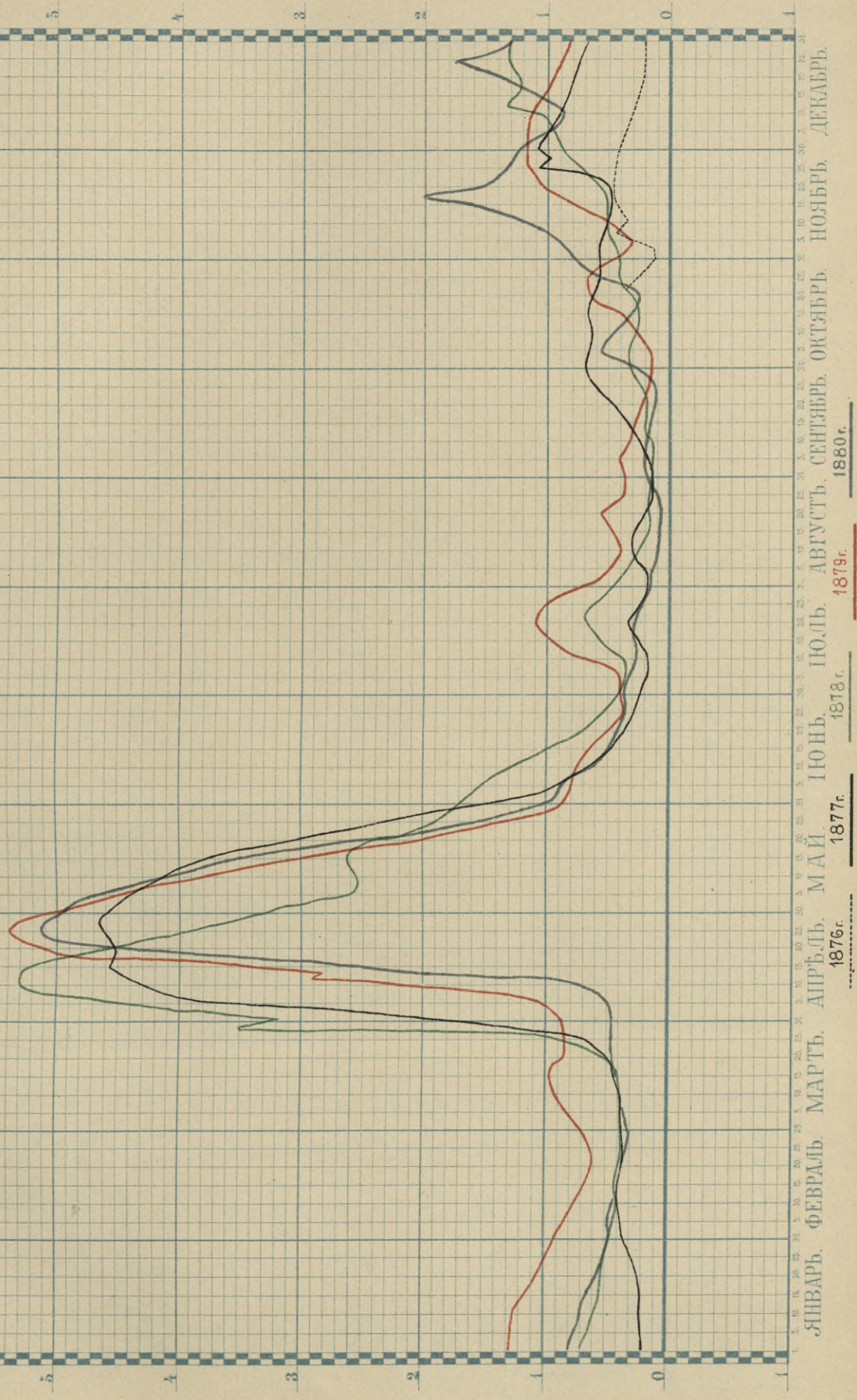


ЯНВАРЬ, ФЕВРАЛЬ, МАРТЬ, АПРѢЛЬ, МАИ, ІЮНЬ, ІЮЛЬ, АВГУСТЪ, СЕНТЯБРЬ, ОКТЯБРЬ, НОЯБРЬ, ДЕКАБРЬ.
1876г. 1877г. 1878г. 1879г. 1880г.

БИБЛИОТЕКА
ПОЛИТЕХНИЧЕСКАЯ
: А 11089 9
Л. БОЛІВ

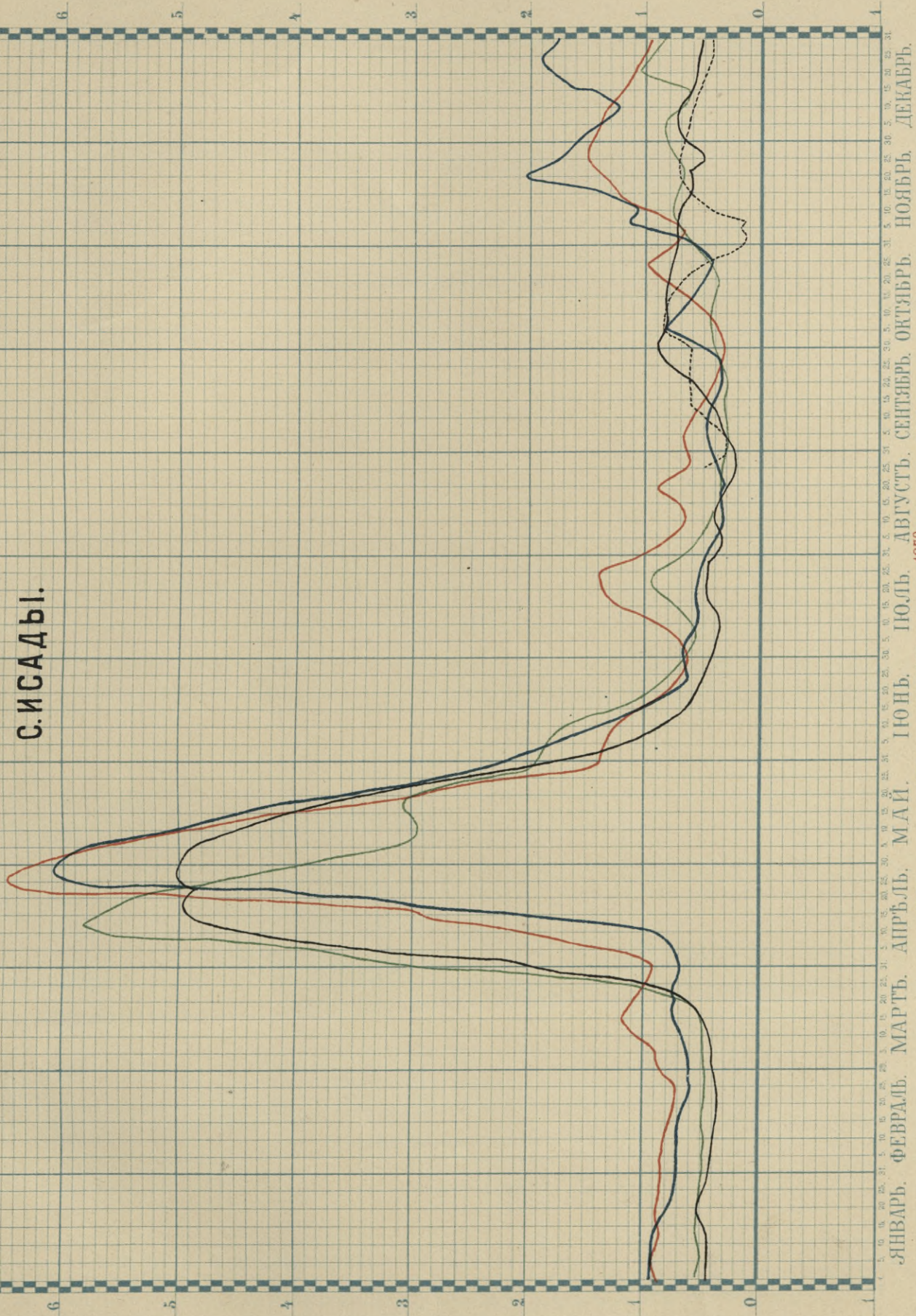


Р. ВОЛГА. НИЖНИЙ НОВГОРОДЪ.



ЯНВАРЬ, ФЕВРАЛЬ, МАРТЬ, АПРѢЛЬ, МАИ, ІЮНЬ, ІЮЛЬ, АВГУСТЪ, СЕНТЯБРЬ, ОКТЯБРЬ, НОЯБРЬ, ДЕКАБРЬ.
1876г. 1877г. — 1878г. — 1879г. — 1880г.

Р. ВОЛГА. С. ИСАДЫ.



ЯНВАРЬ. ФЕВРАЛЬ. МАРТЬ. АПРѢЛЬ. МАЙ. ІЮНЬ. ІЮЛЬ. АВГУСТЪ. СЕНТЯБРЬ. ОКТЯБРЬ. НОЯБРЬ. ДЕКАБРЬ.
..... 1876г. — 1877г. — 1878г. — 1879г. — 1880г.

Р. ВОЛГА.
Г. ВАСИЛЬ-СУРСКЪ.

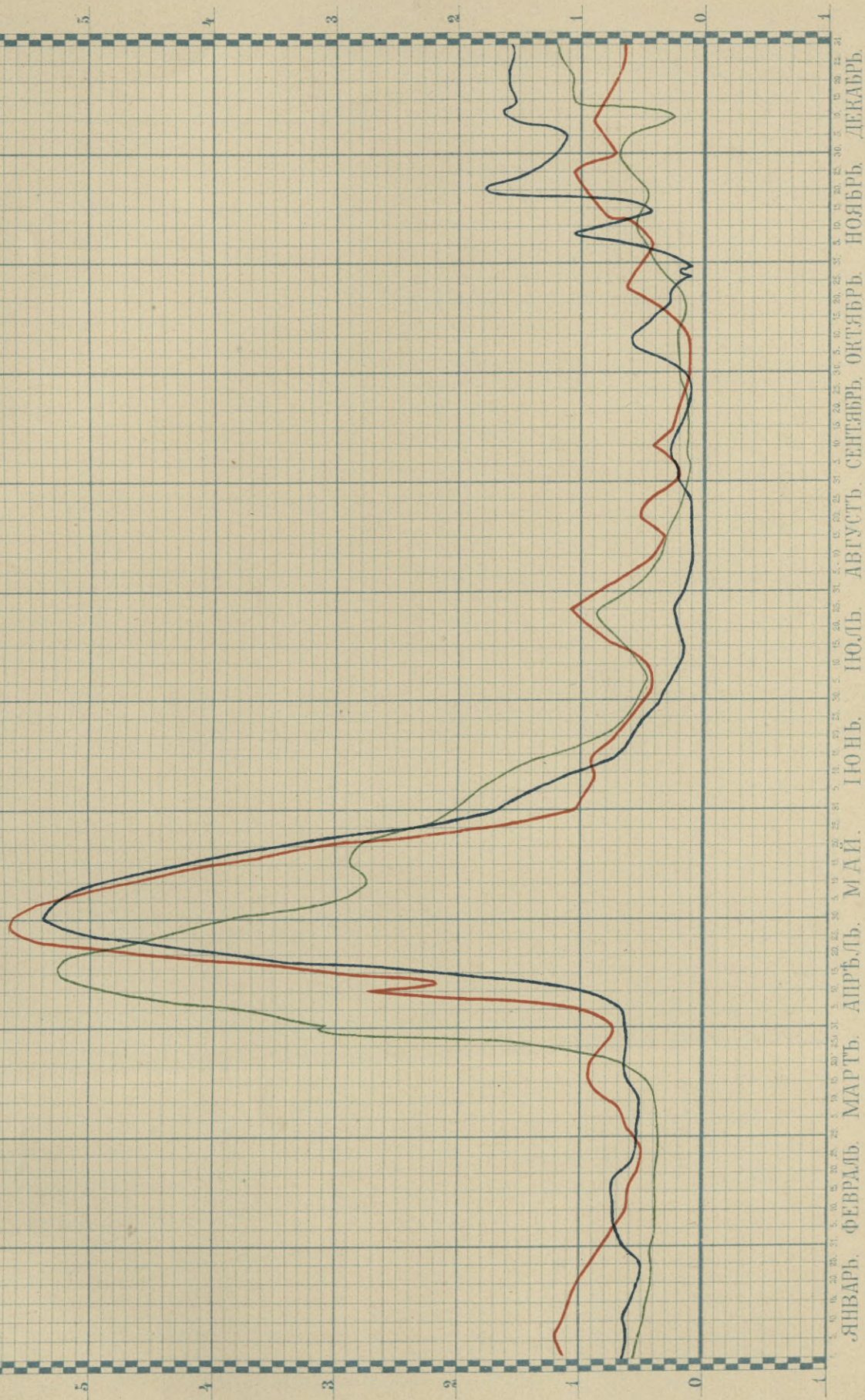


ЯНВАРЬ. ФЕВРАЛЬ. МАРТЬ. АПРѢЛЬ. МАЙ. ІЮНЬ. ІЮЛЬ. АВГУСТЪ. СЕНТЯБРЬ. ОКТЯБРЬ. НОЯБРЬ. ДЕКАБРЬ.
 1876г. 1877г. 1878г. 1879г. 1880г.

LIBRARY
KRAKÓW



**Р. ВОЛГА.
Г. ЧЕБОКСАРЫ.**



Р. ВОЛГА.
С. ВЕРХНИЙ УСЛОНЬ.



..... 1876 г.


1877 г.

1878 г.

1879 г.

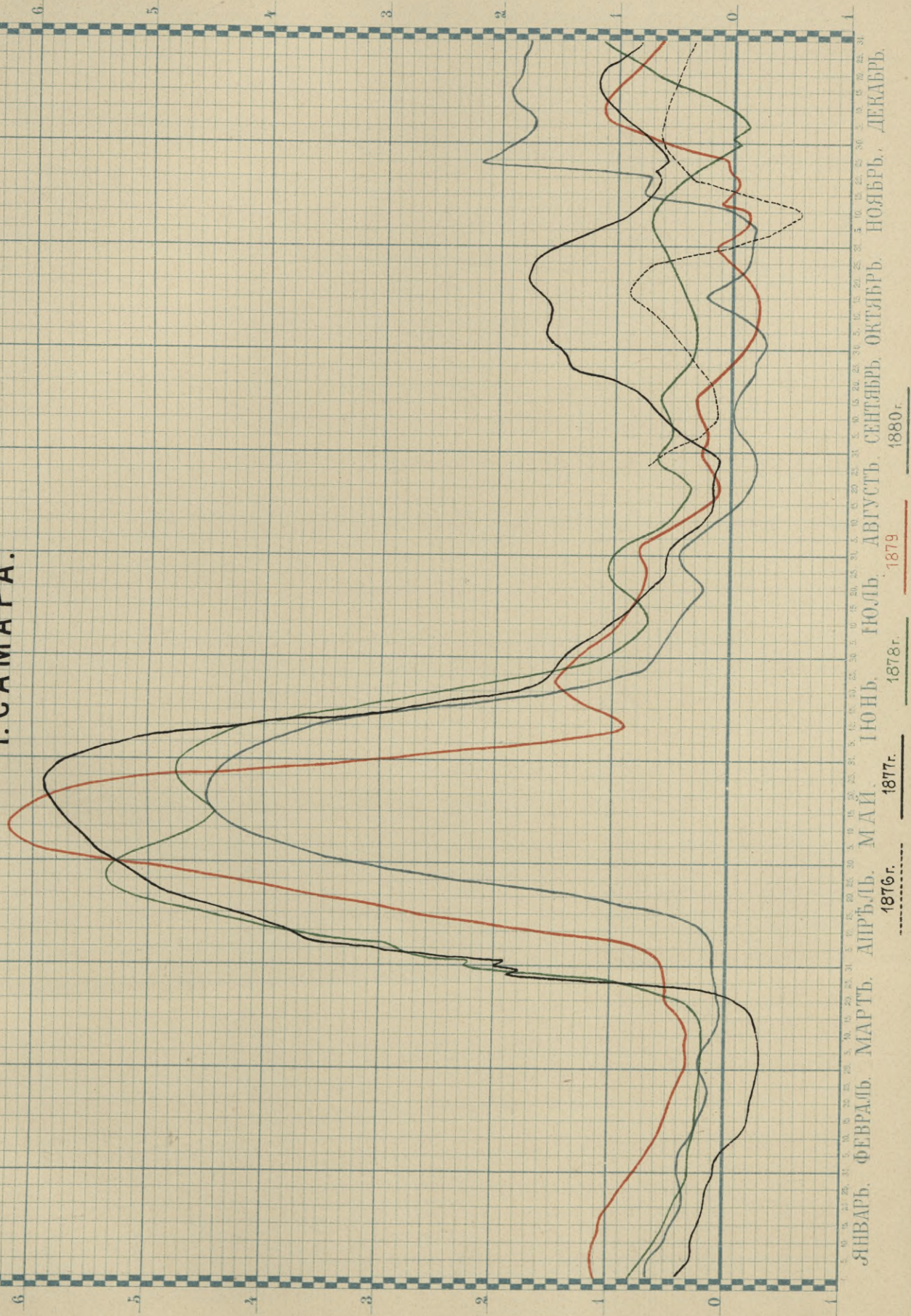
1880 г.

**Р. ВОЛГА.
С. БОГОРОДСКОЕ.**



ЯНВАРЬ, ФЕВРАЛЬ, МАРТЬ, АПРѢЛЬ, МАЙ, ИЮНЬ, ИЮЛЬ, АВГУСТЪ, СЕНТЯБРЬ, ОКТЯБРЬ, НОЯБРЬ, ДЕКАБРЬ.
1876г. ----- 1877г. _____ 1878г. _____ 1879г. _____ 1880г. _____

**Р. ВОЛГА.
Г. САМАРА.**

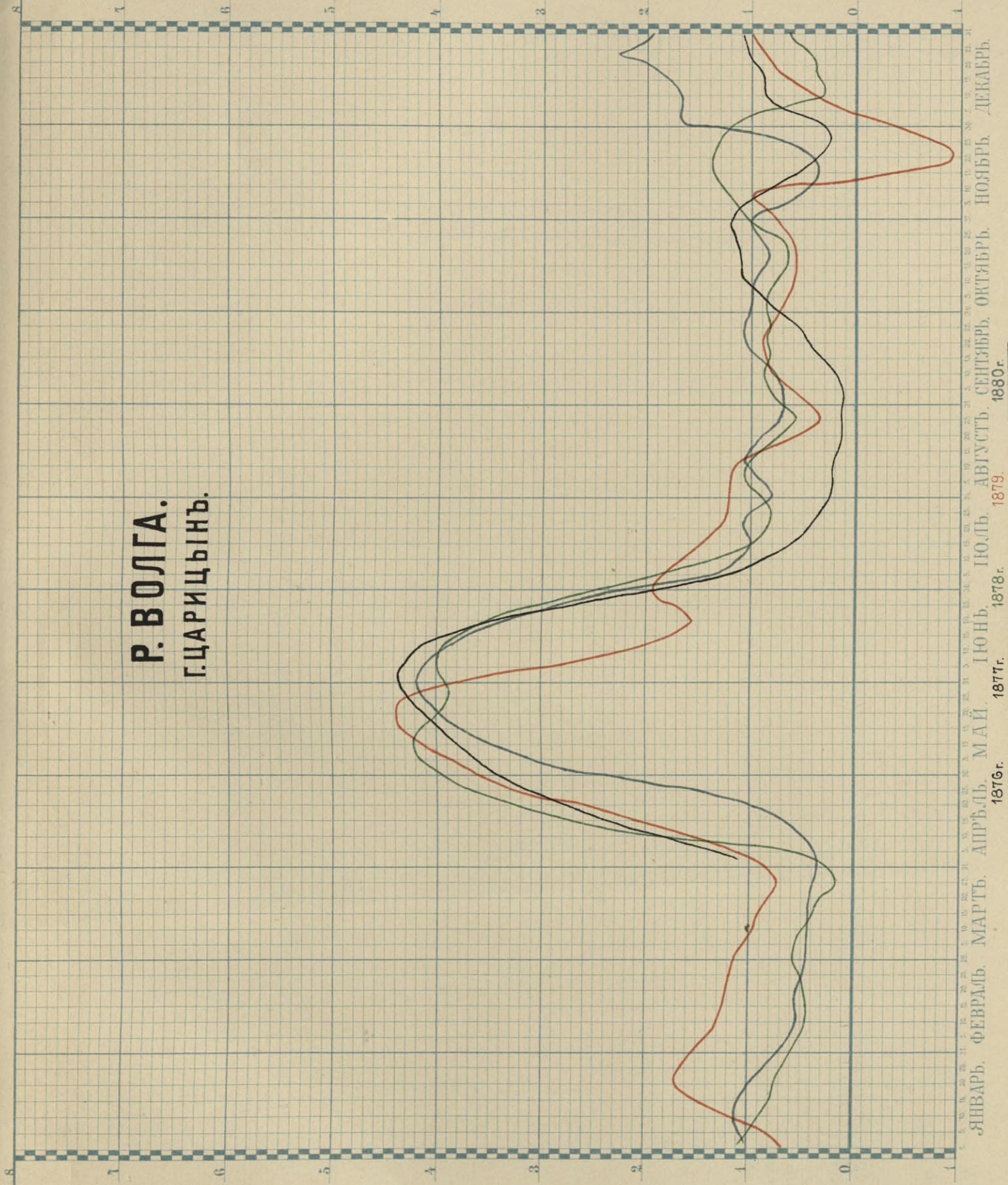


**Р. ВОЛГА.
Г. САРАТОВЪ.**



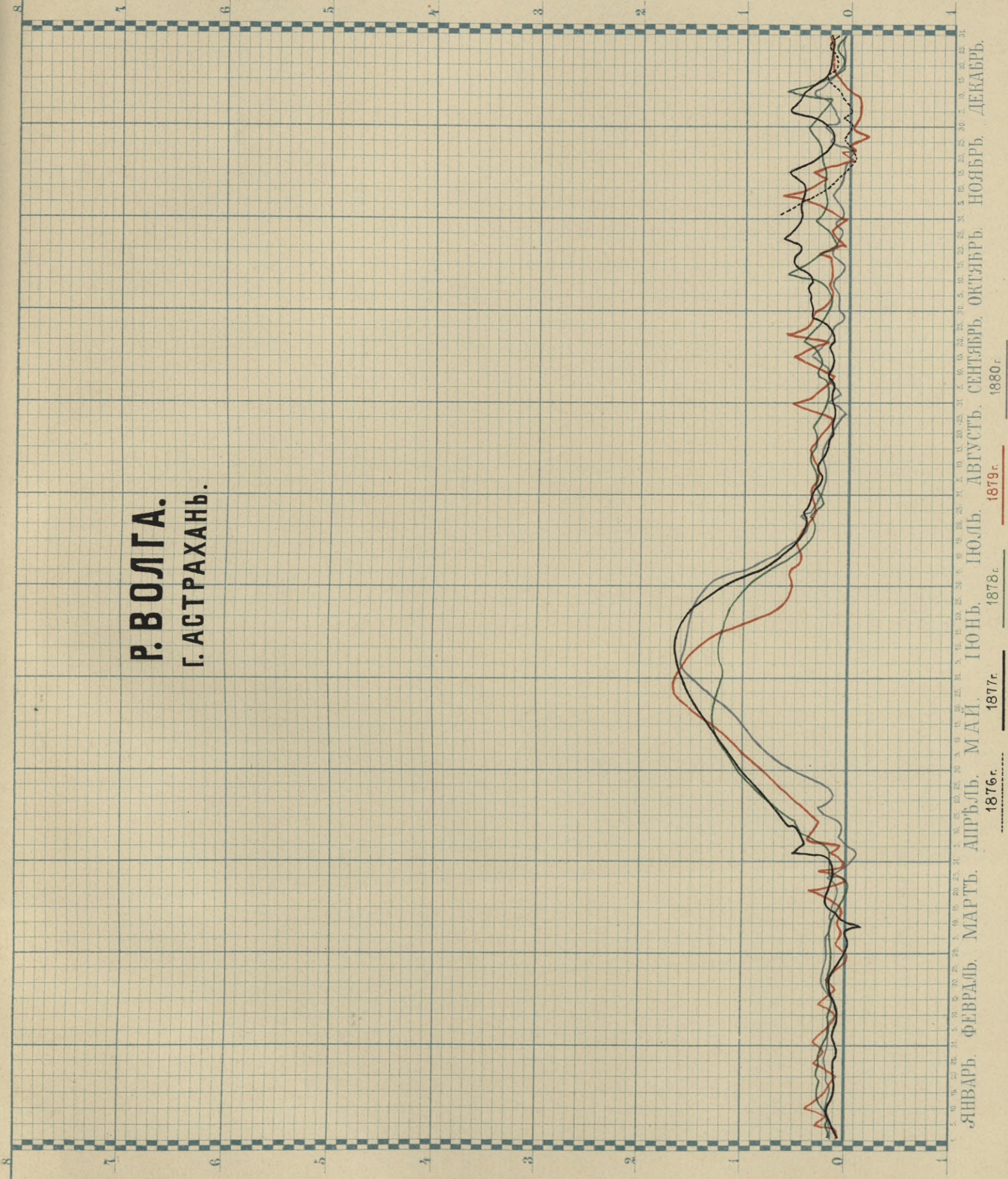
ЯНВАРЬ. ФЕВРАЛЬ. МАРТЬ. АПРѢЛЬ. МАЙ. ЮНЬ. ЮЛЪ. АВГУСТЪ. СЕНТЯБРЬ. ОКТЯБРЬ. НОЯБРЬ. ДЕКЯБРЬ.
1876 г. 1877 г. 1878 г. 1879 г. 1880 г.

**Р. ВОЛГА.
Г. ЦАРИЦЫНЬ.**



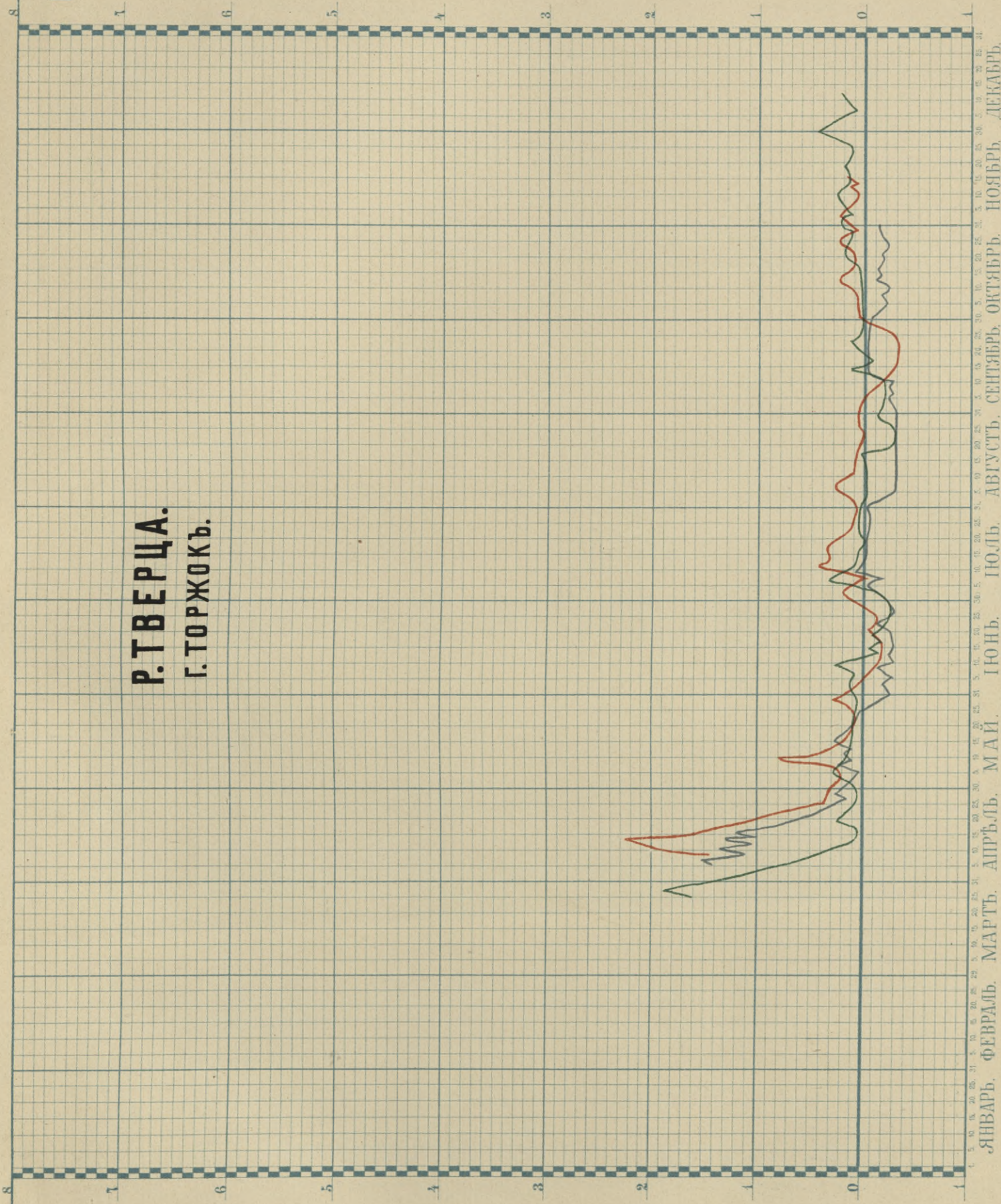
ЯНВАРЬ. ФЕВРАЛЬ. МАРТЬ. АПРѢЛЬ. МАЙ. ІЮНЬ. ІЮЛЬ. АВГУСТЪ. СЕНТЯБРЬ. ОКТЯБРЬ. НОЯБРЬ. ДЕКАБРЬ.
1876г. 1877г. 1878г. 1879г. 1880г.

**Р. ВОЛГА.
Г. АСТРАХАНЬ.**



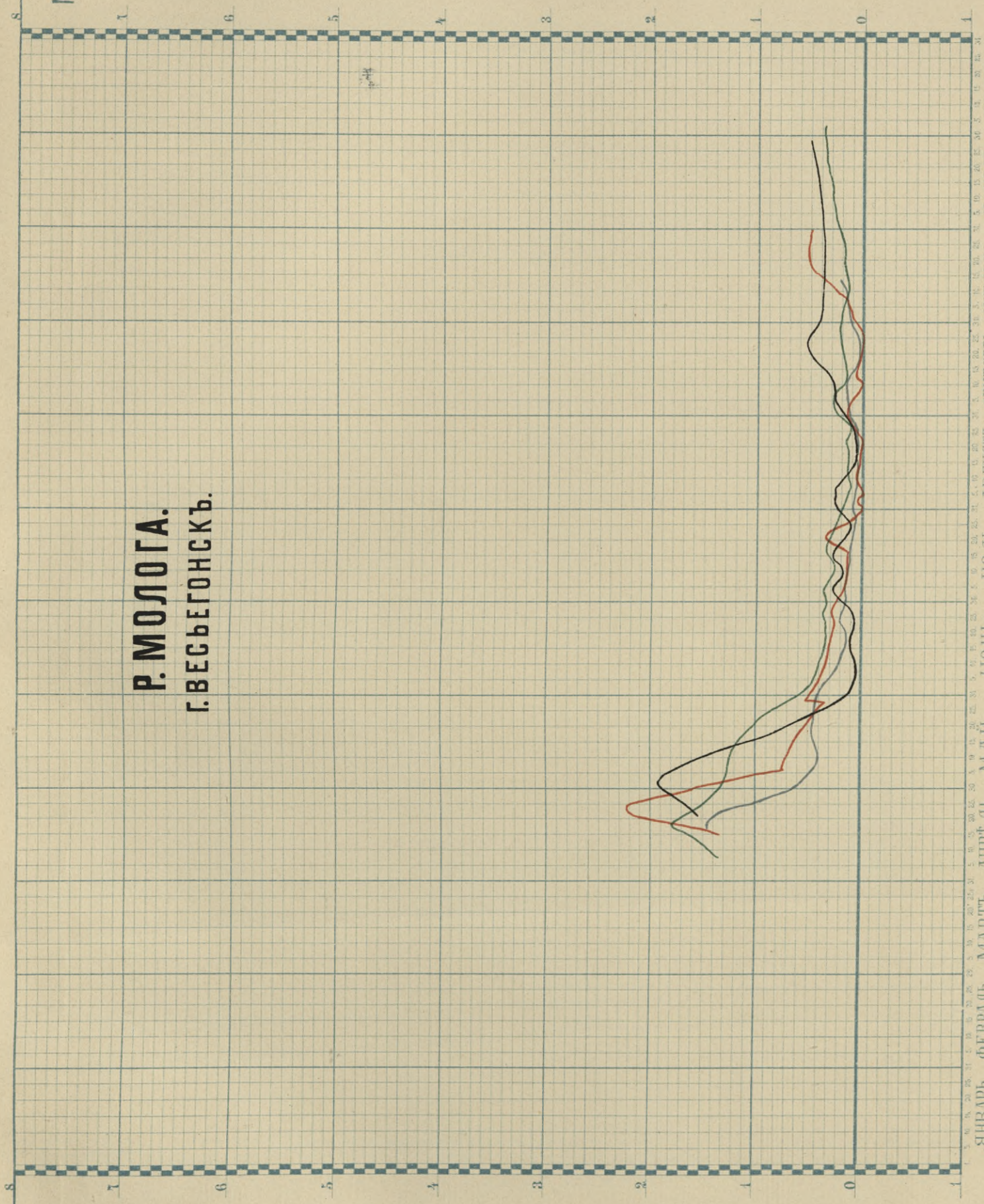
ЯНВАРЬ, ФЕВРАЛЬ, МАРТЬ, АПРЬЛЬ, МАЙ, ИЮНЬ, ИЮЛЬ, АВГУСТЪ, СЕНТЯБРЬ, ОКТЯБРЬ, НОЯБРЬ, ДЕКАБРЬ.
..... 1876 г. — 1877 г. — 1878 г. — 1879 г. — 1880 г.

**Р.ТВЕРЦА.
Г.ТОРЖОКЪ.**



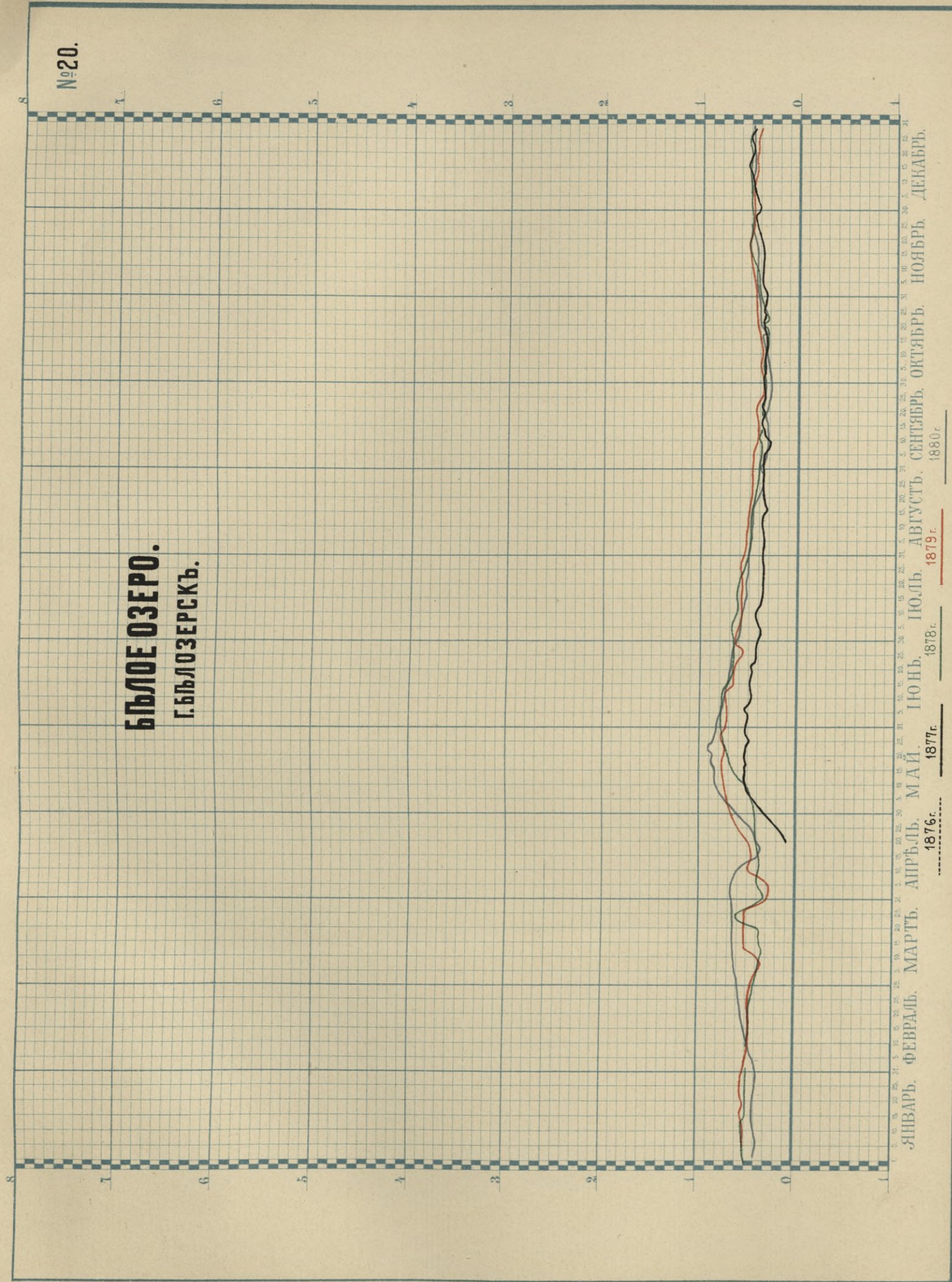
ЯНВАРЬ, ФЕВРАЛЬ, МАРТЬ, АПРѢЛЬ, МАЙ, ІЮНЬ, ІЮЛЬ, АВГУСТЪ, СЕНТЯБРЬ, ОКТЯБРЬ, НОЯБРЬ, ДЕКАБРЬ.
1876г. 1877г. 1878г. 1880г.

**Р. МОЛОГА.
Г. ВЕСЬЕГОНСКЪ.**



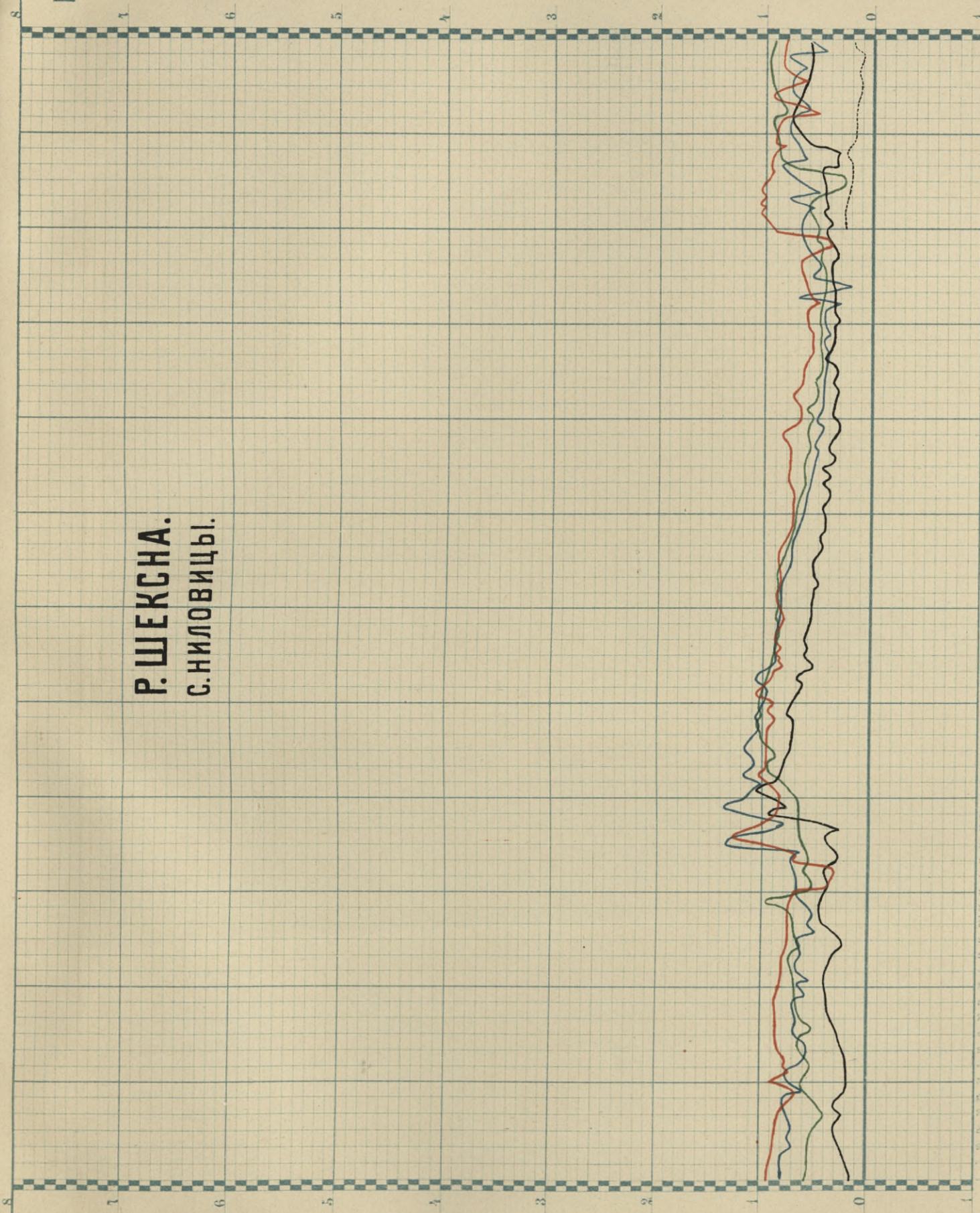
ЯНВАРЬ. ФЕВРАЛЬ. МАРТЬ. АПРѢЛЬ. МАИ. ІЮНЬ. ІЮЛЬ. АВГУСТЪ. СЕНТЯБРЬ. ОКТЯБРЬ. НОЯБРЬ. ДЕКАБРЬ.
 1876г. 1879г. 1880г.

БЪЛОЕ ОЗЕРО. Г.БЪЛОЗЕРСКЪ.



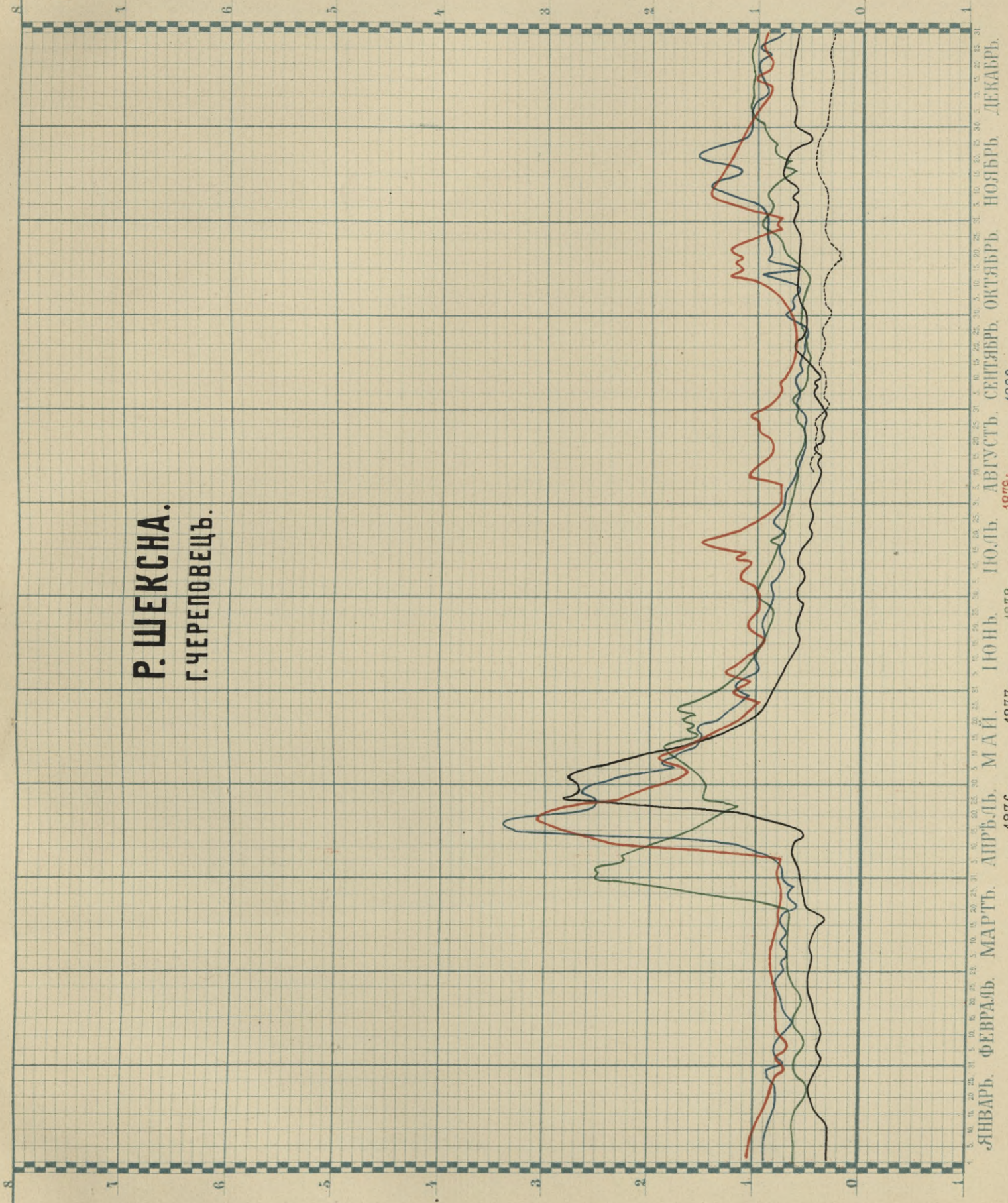
ЯНВАРЬ. ФЕВРАЛЬ. МАРТЪ. АПРѢЛЬ. МАЙ. ИЮНЬ. ИЮЛЬ. АВГУСТЪ. СЕНТЯБРЬ. ОКТЯБРЬ. НОЯБРЬ. ДЕКАБРЬ.
 1876г. 1877г. _____ 1878г. _____ 1879г. _____ 1880г. _____

Р. ШЕКСНА.
С. НИЛОВИЦЫ.



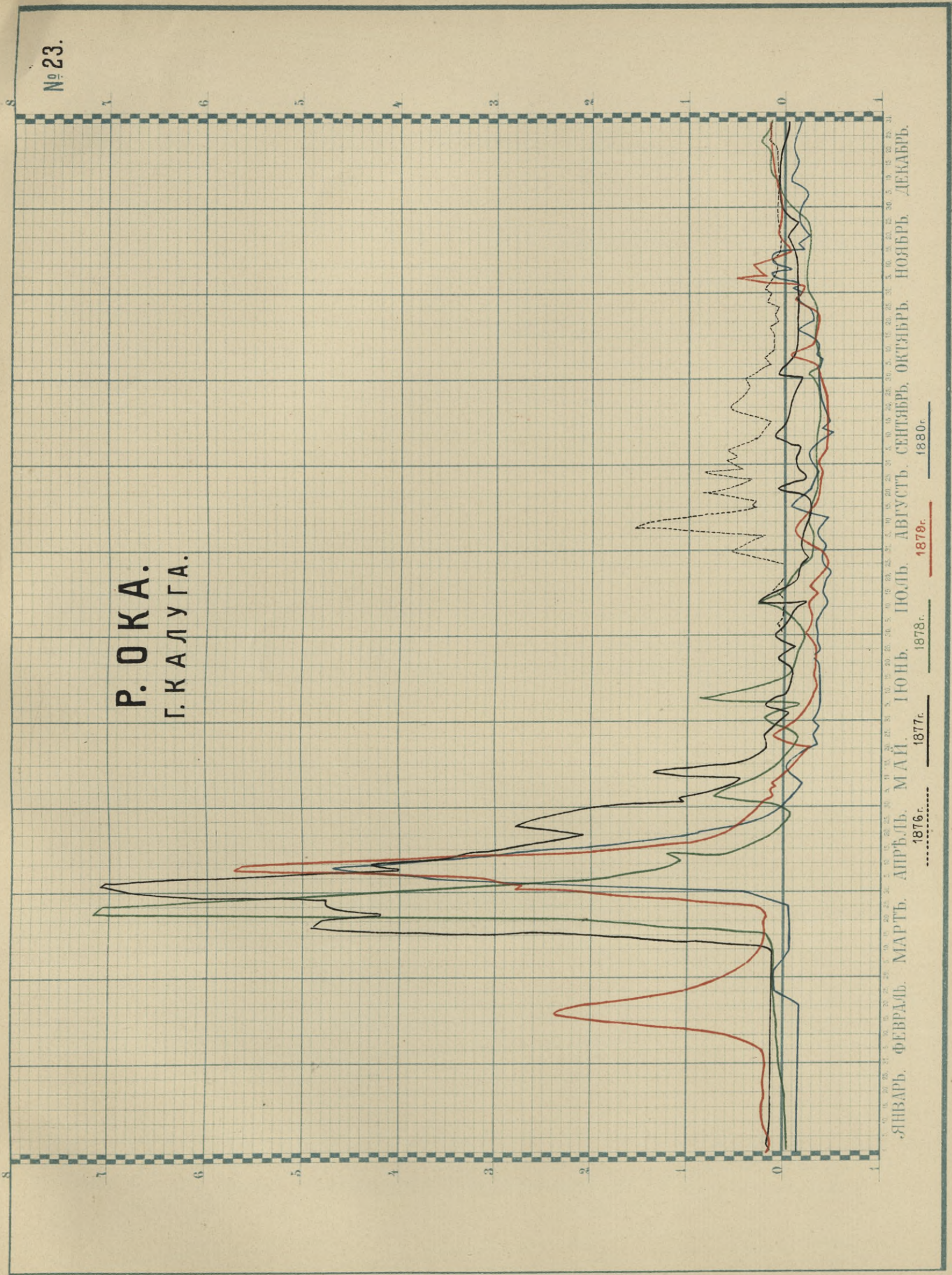
ЯНВАРЬ, ФЕВРАЛЬ, МАРТЬ, АПРѢЛЬ, МАИ, ЮНЬ, ЮЛѢ, АВГУСТЪ, СЕНТЯБРЬ, ОКТЯБРЬ, НОЯБРЬ, ДЕКАБРЬ.
1876 г. 1877 г. — 1878 г. — 1879 г. — 1880 г.

**Р. ШЕКСНА.
Г. ЧЕРЕПОВЕЦЬ.**



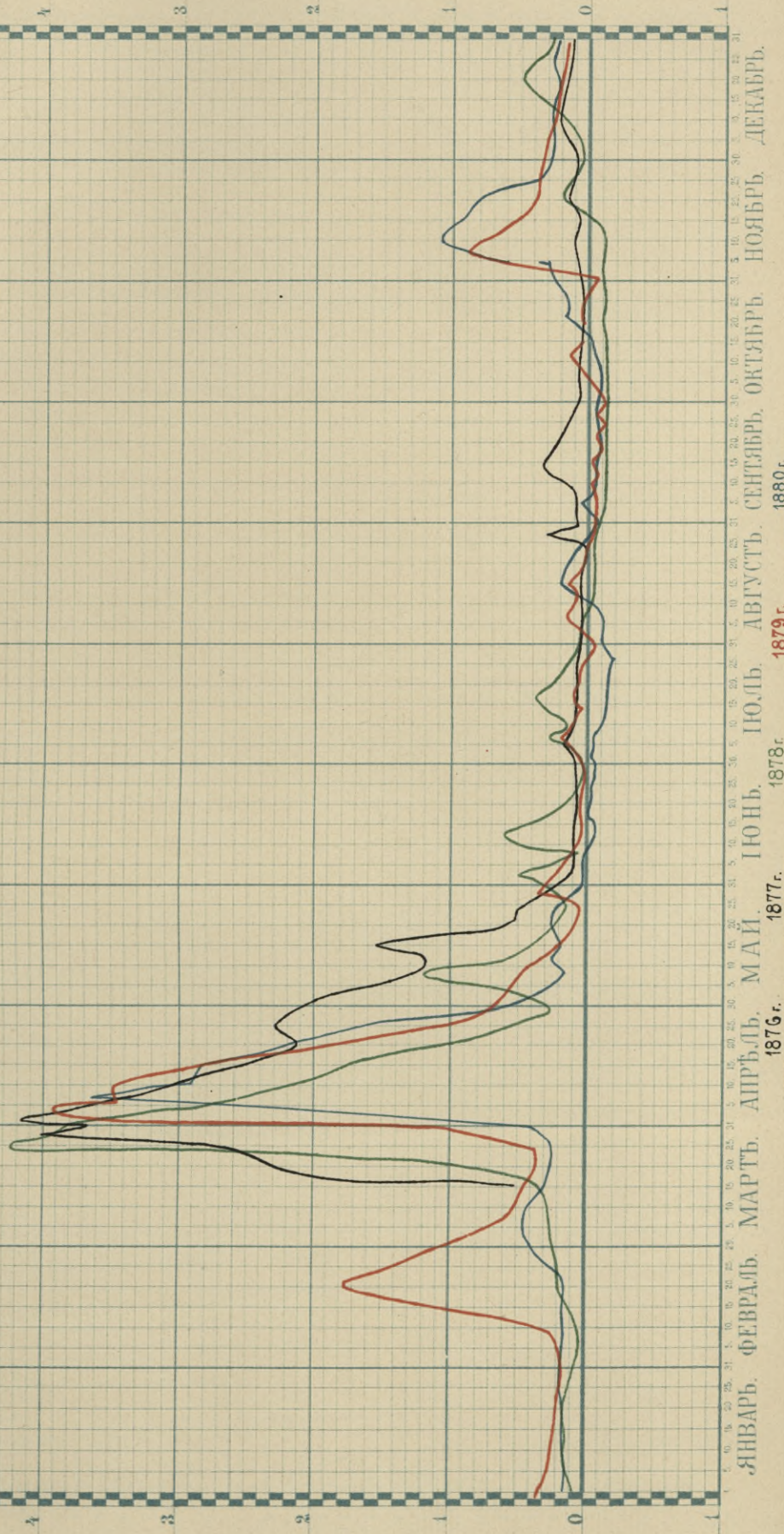
ЯНВАРЬ, ФЕВРАЛЬ, МАРТЬ, АПРѢЛЬ, МАЙ, ІЮНЬ, ІЮЛЬ, АВГУСТЪ, СЕНТЯБРЬ, ОКТЯБРЬ, НОЯБРЬ, ДЕКАБРЬ.
1876 г. 1877 г. 1878 г. 1879 г. 1880 г.

**Р. ОКА.
Г. КАЛУГА.**



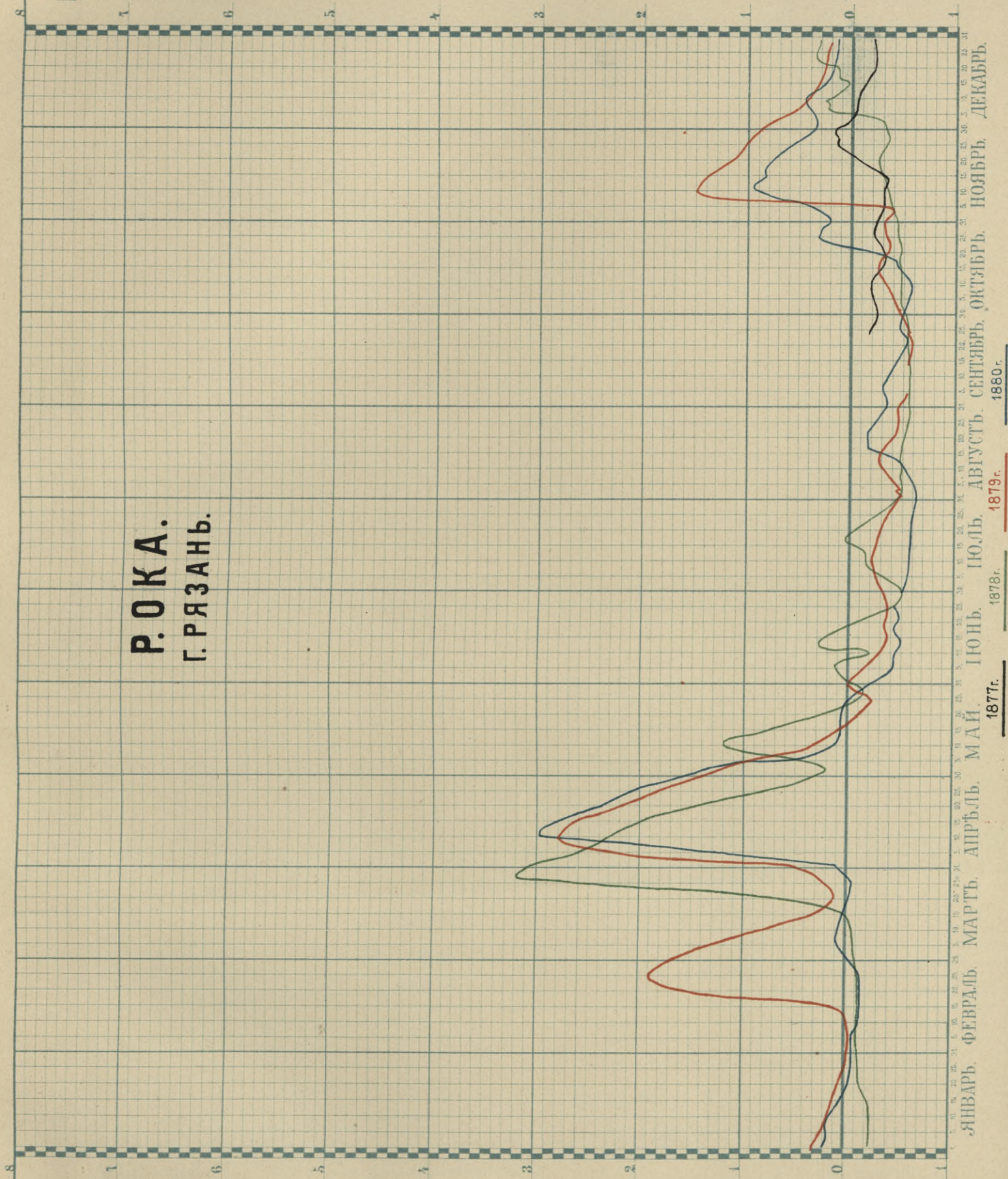
ЯНВАРЬ. ФЕВРАЛЬ. МАРТЬ. АПРѢЛЬ. МАЙ. ІЮНЬ. ІЮЛЬ. АВГУСТЪ. СЕНТЯБРЬ. ОКТЯБРЬ. НОЯБРЬ. ДЕКАБРЬ.
1876г. 1877г. 1878г. 1879г. 1880г.

Р. ОКА.
С. ЩУРОВО.



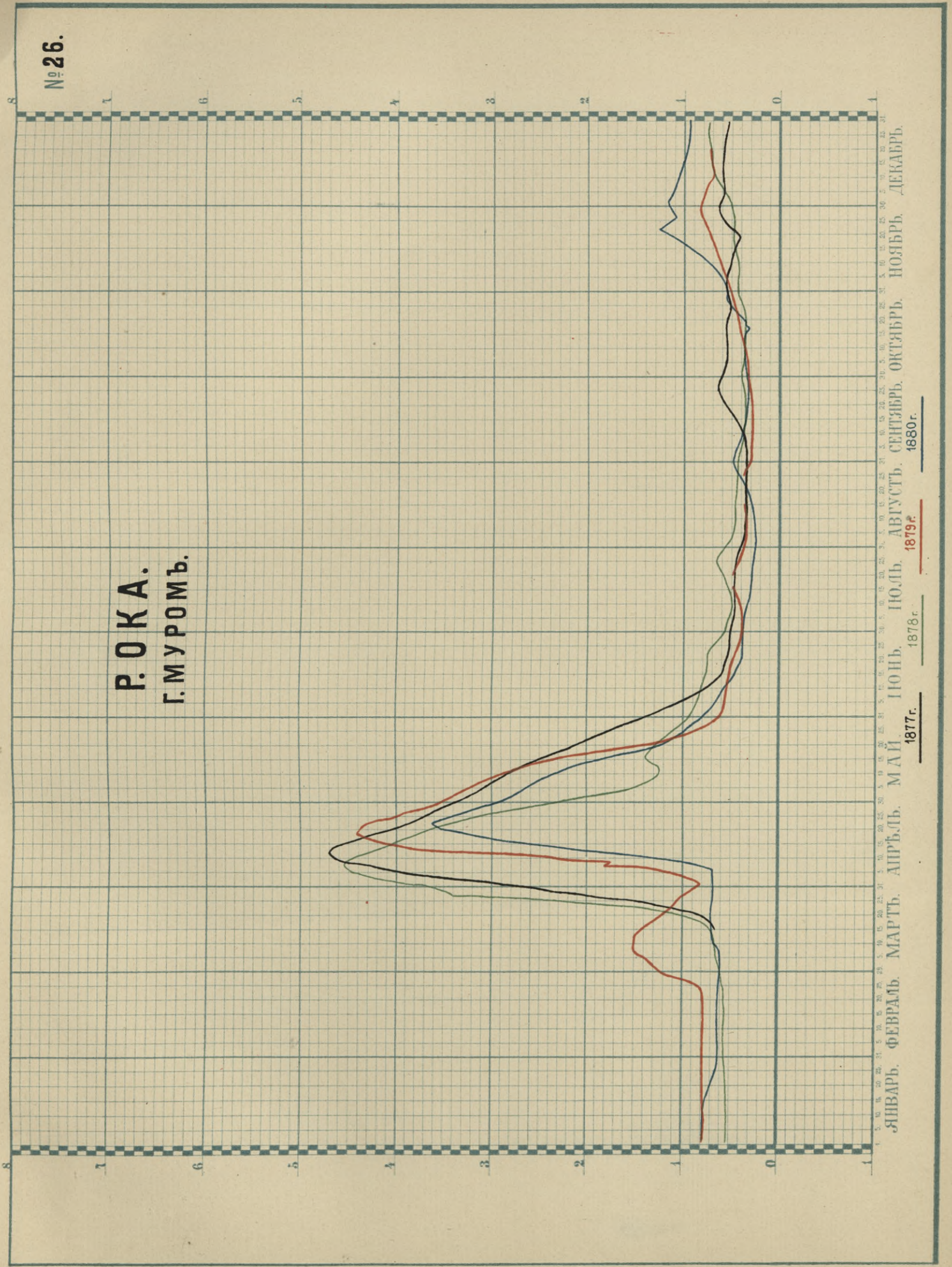
ЯНВАРЬ. ФЕВРАЛЬ. МАРТЬ. АПРѢЛЬ. МАЙ. ІЮНЬ. ІЮЛЬ. АВГУСТЪ. СЕНТЯБРЬ. ОКТЯБРЬ. НОЯБРЬ. ДЕКАБРЬ.
1876 г. 1877 г. 1878 г. 1879 г. 1880 г.

Р. ОКА. Г. РЯЗАНЬ.



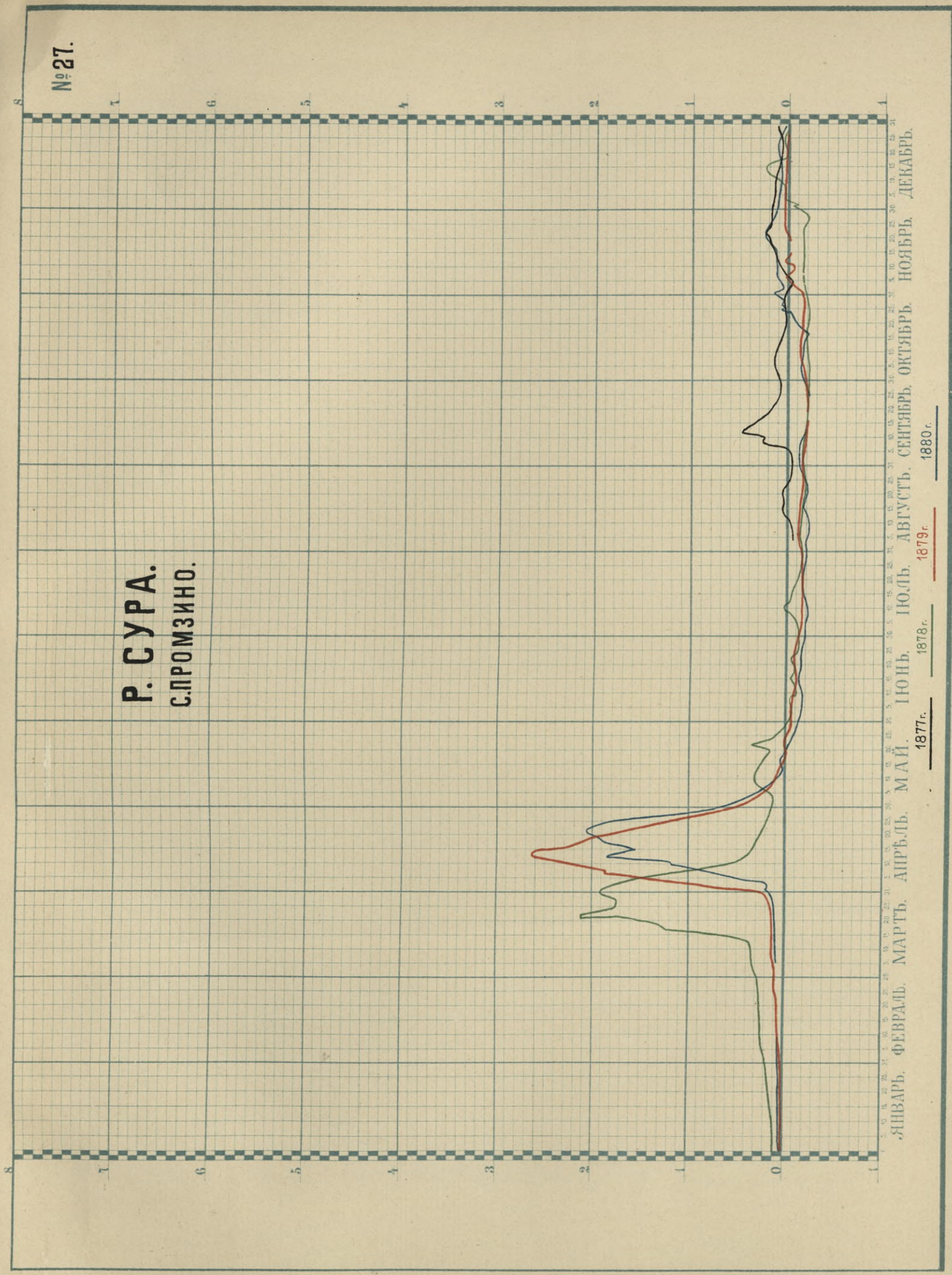
ЯНВАРЬ, ФЕВРАЛЬ, МАРТЬ, АПРѢЛЬ, МАЙ, ІЮНЬ, ІЮЛЬ, АВГУСТЪ, СЕНТЯБРЬ, ОКТЯБРЬ, НОЯБРЬ, ДЕКАБРЬ.
1877г. 1878г. 1879г. 1880г.

Р. ОКА.
Г. МУРОМЪ.



ЯНВАРЬ, ФЕВРАЛЬ, МАРТЬ, АПРѢЛЬ, МАИ, ИЮНЬ, ИЮЛЬ, АВГУСТЪ, СЕНТЯБРЬ, ОКТЯБРЬ, НОЯБРЬ, ДЕКАБРЬ.
1877г. 1879г. 1880г.

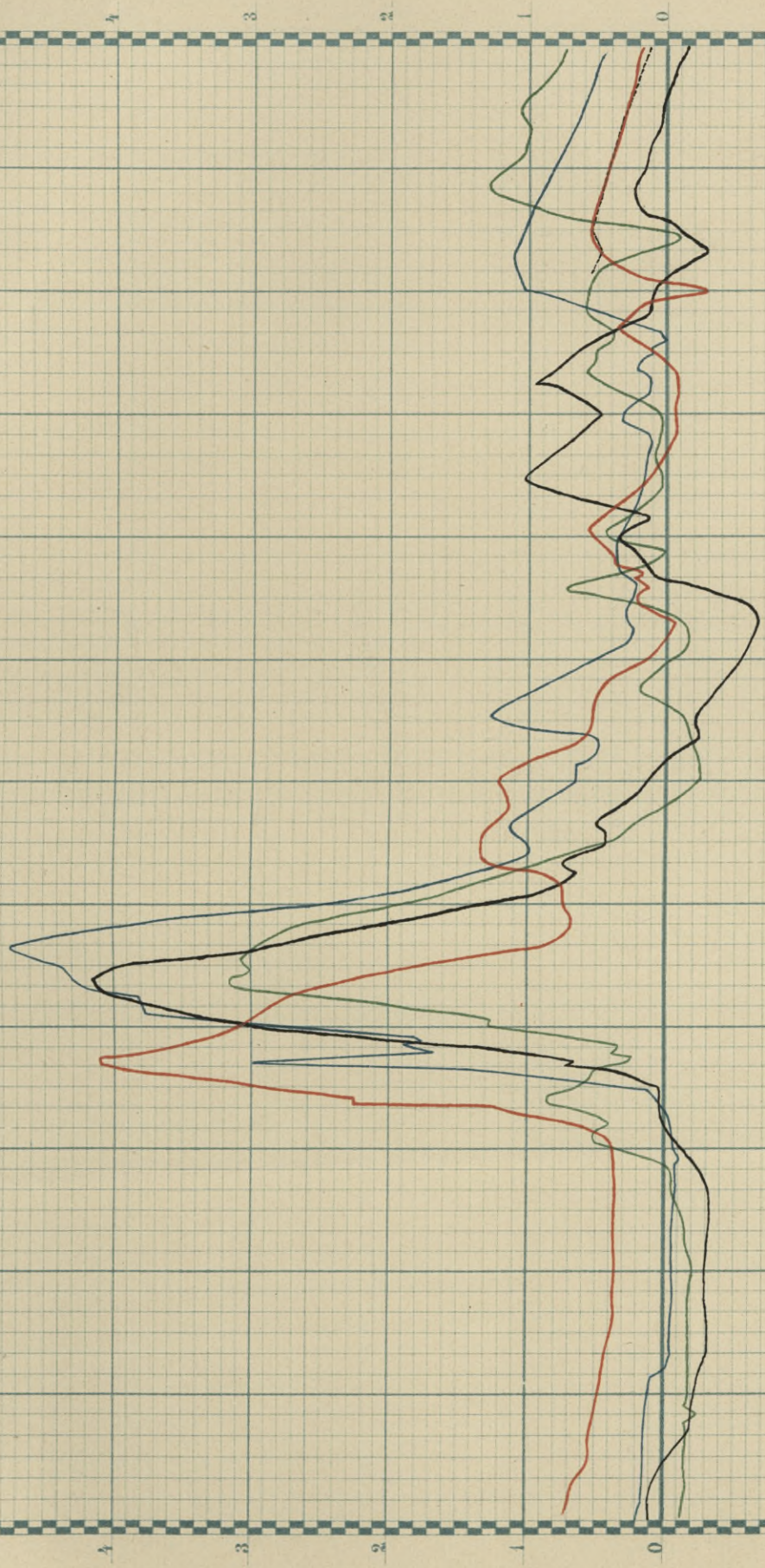
**Р. СУРА.
С.ПРОМЗИНО.**



ЯНВАРЬ, ФЕВРАЛЬ, МАРТЪ, АПРѢЛЬ, МАИ, ЮНЬ, ЮЛЪ, АВГУСТЪ, СЕНТЯБРЬ, ОКТЯБРЬ, НОЯБРЬ, ДЕКАБРЬ.

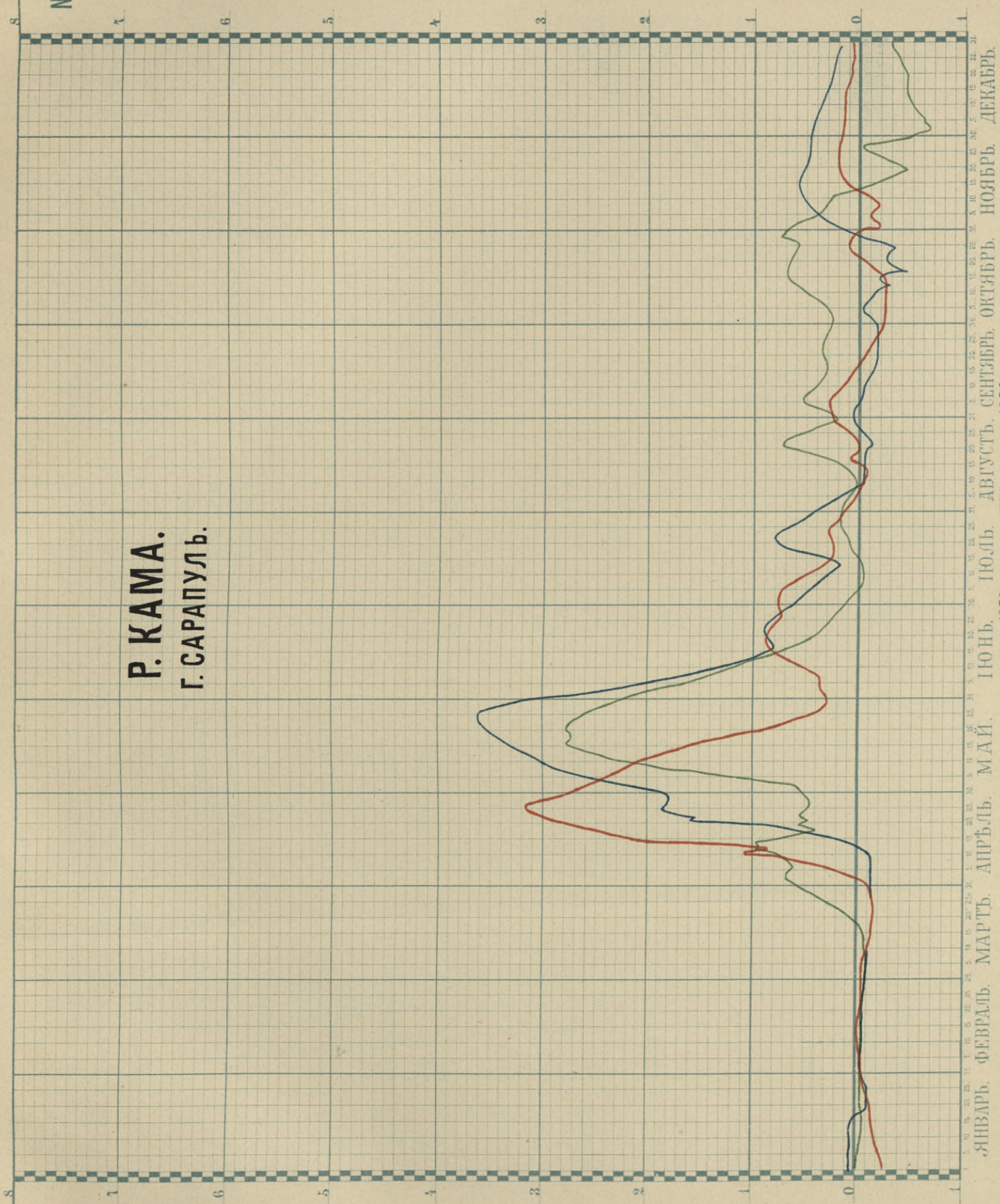
1877г. — 1878г. — 1879г. — 1880г.

**Р. КАМА.
Г. ПЕРМЬ.**

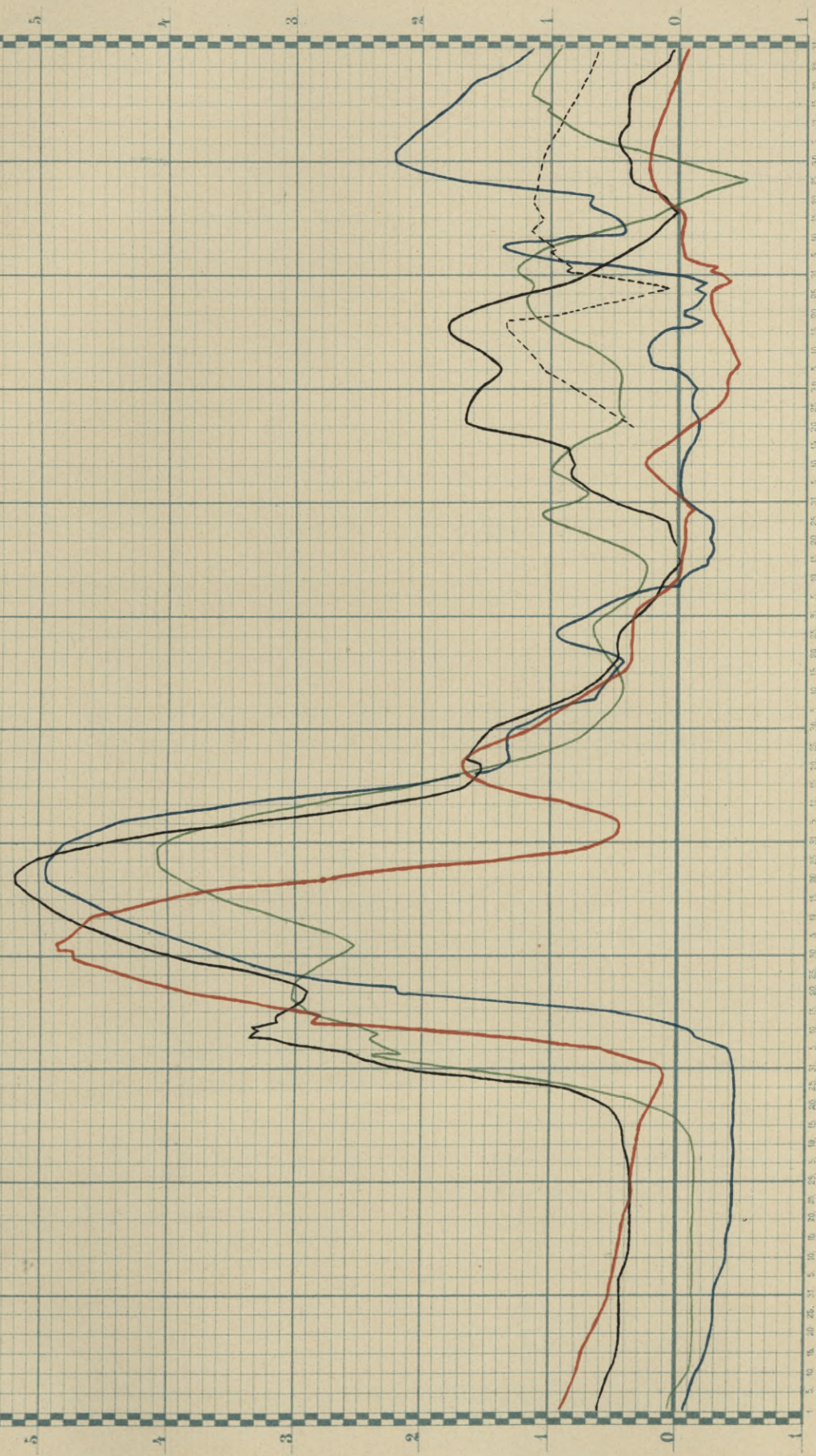


ЯНВАРЬ, ФЕВРАЛЬ, МАРТЬ, АПРѢЛЬ, МАИ, ІЮНЬ, ІЮЛЬ, АВГУСТЪ, СЕНТЯБРЬ, ОКТЯБРЬ, НОЯБРЬ, ДЕКАБРЬ.
1876г. 1877г. — 1878г. — 1879г. — 1880г.

**Р. КАМА.
Г. САРАПУЛЬ.**

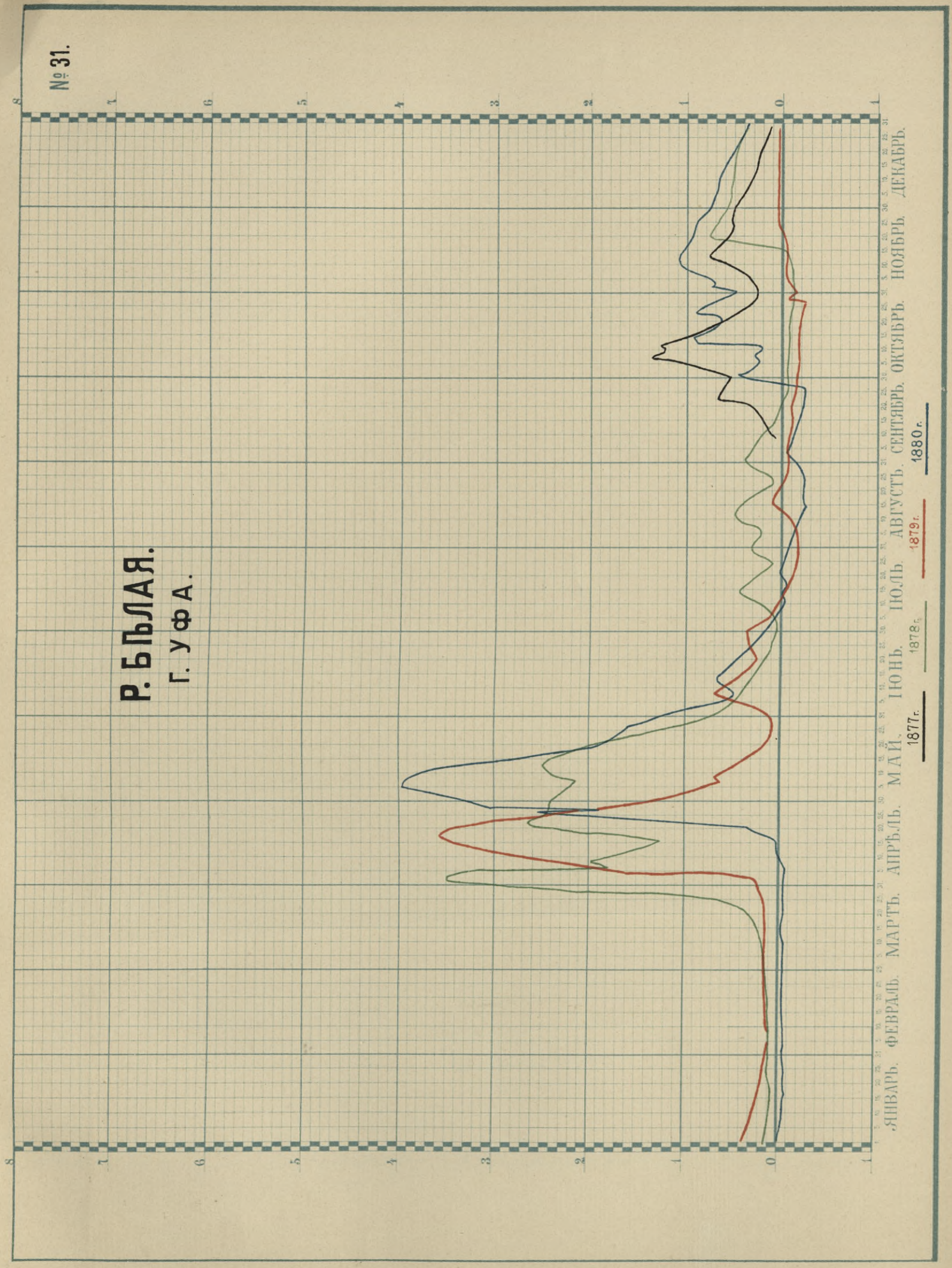


Р. КАМА.
Г. ЧИСТОПОЛЬ.



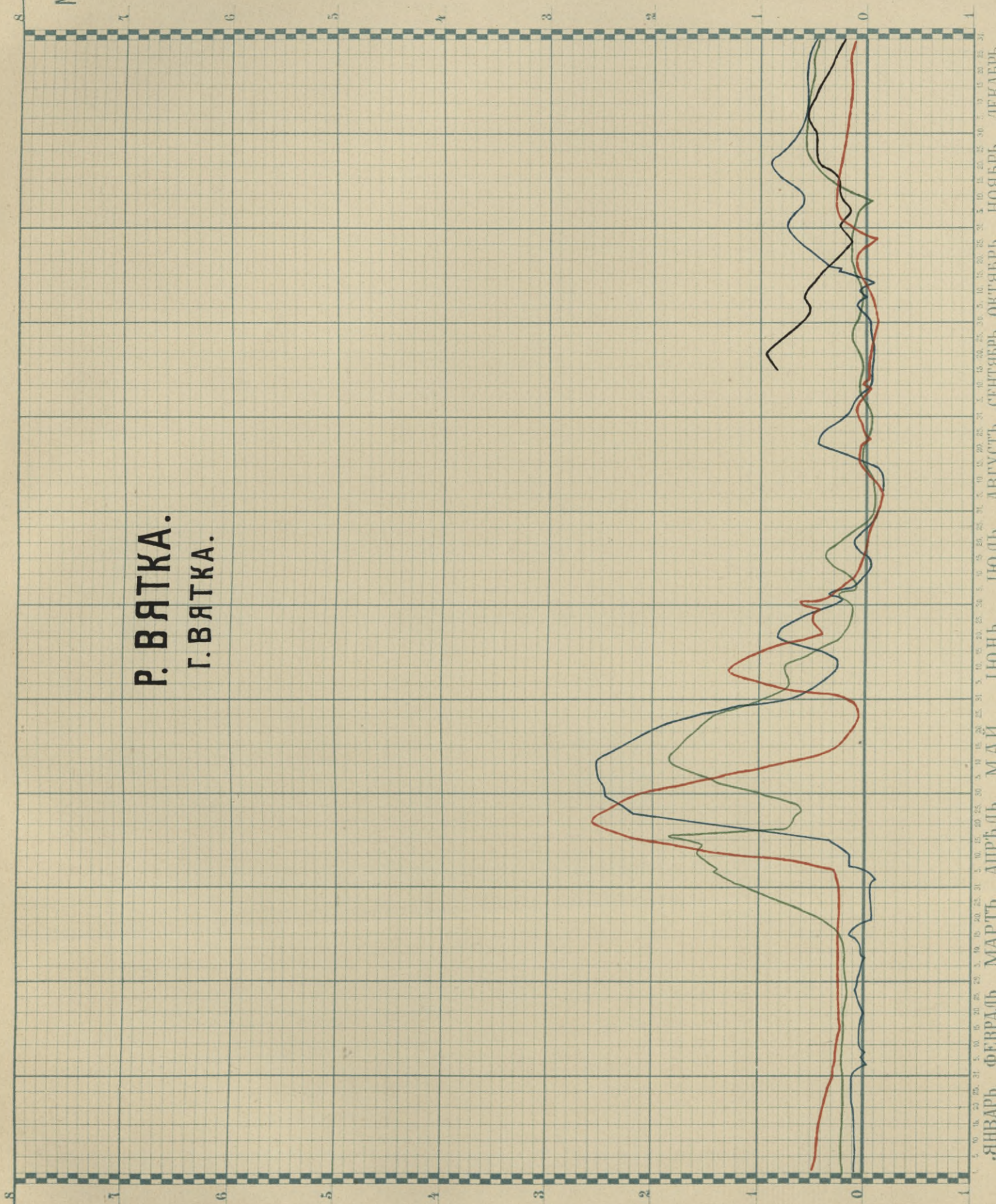
ЯНВАРЬ, ФЕВРАЛЬ, МАРТЬ, АПРѢЛЬ, МАЙ, ІЮНЬ, ІЮЛЬ, АВГУСТЪ, СЕНТЯБРЬ, ОКТЯБРЬ, НОЯБРЬ, ДЕКАБРЬ.
1876г. 1877г. _____ 1878г. _____ 1879г. _____ 1880г. _____

Р. БЪЛЛАЯ.
Г. УФА.



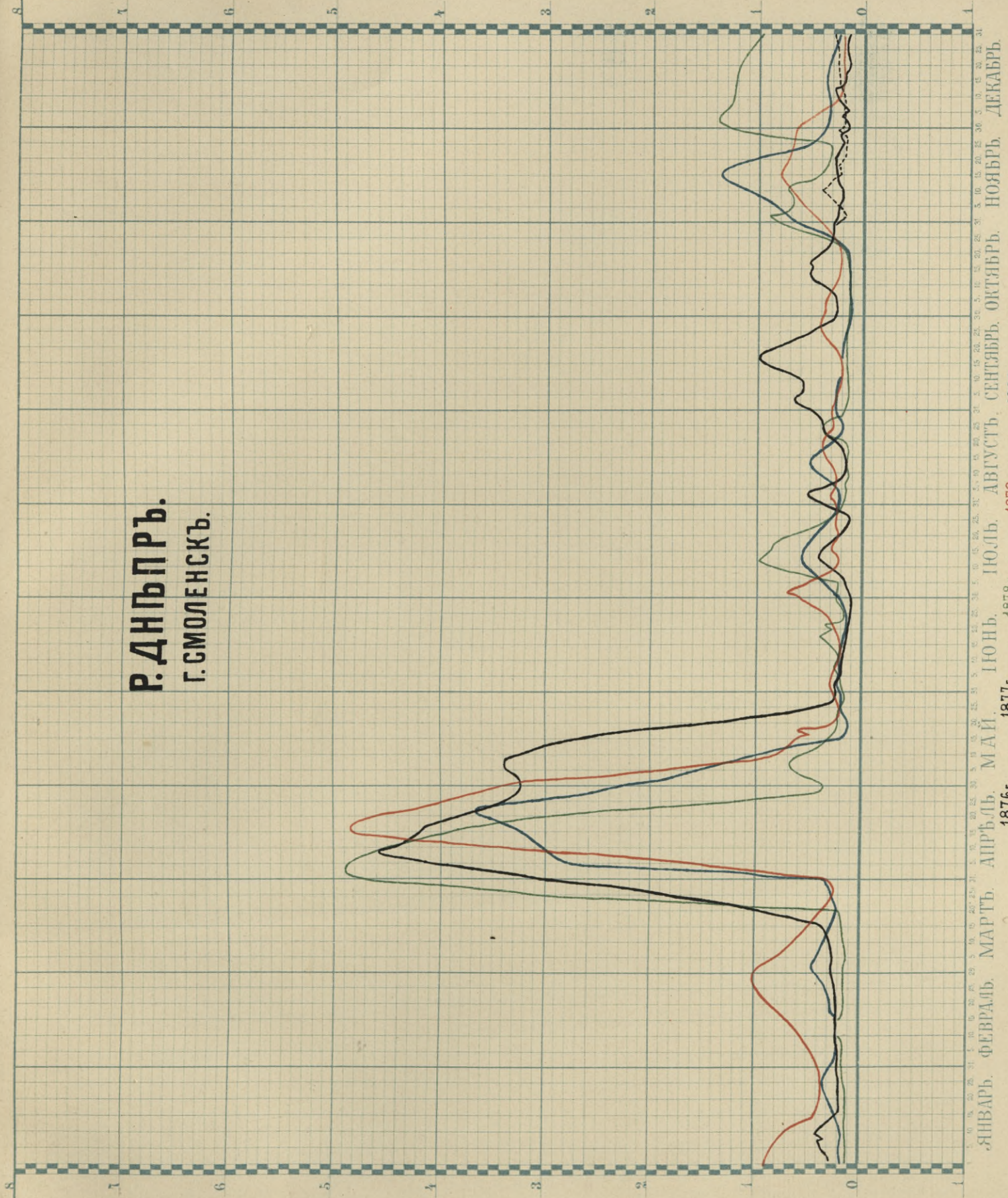
1877г. — 1878г. — 1879г. — 1880г.

**Р. ВЯТКА.
Г. ВЯТКА.**



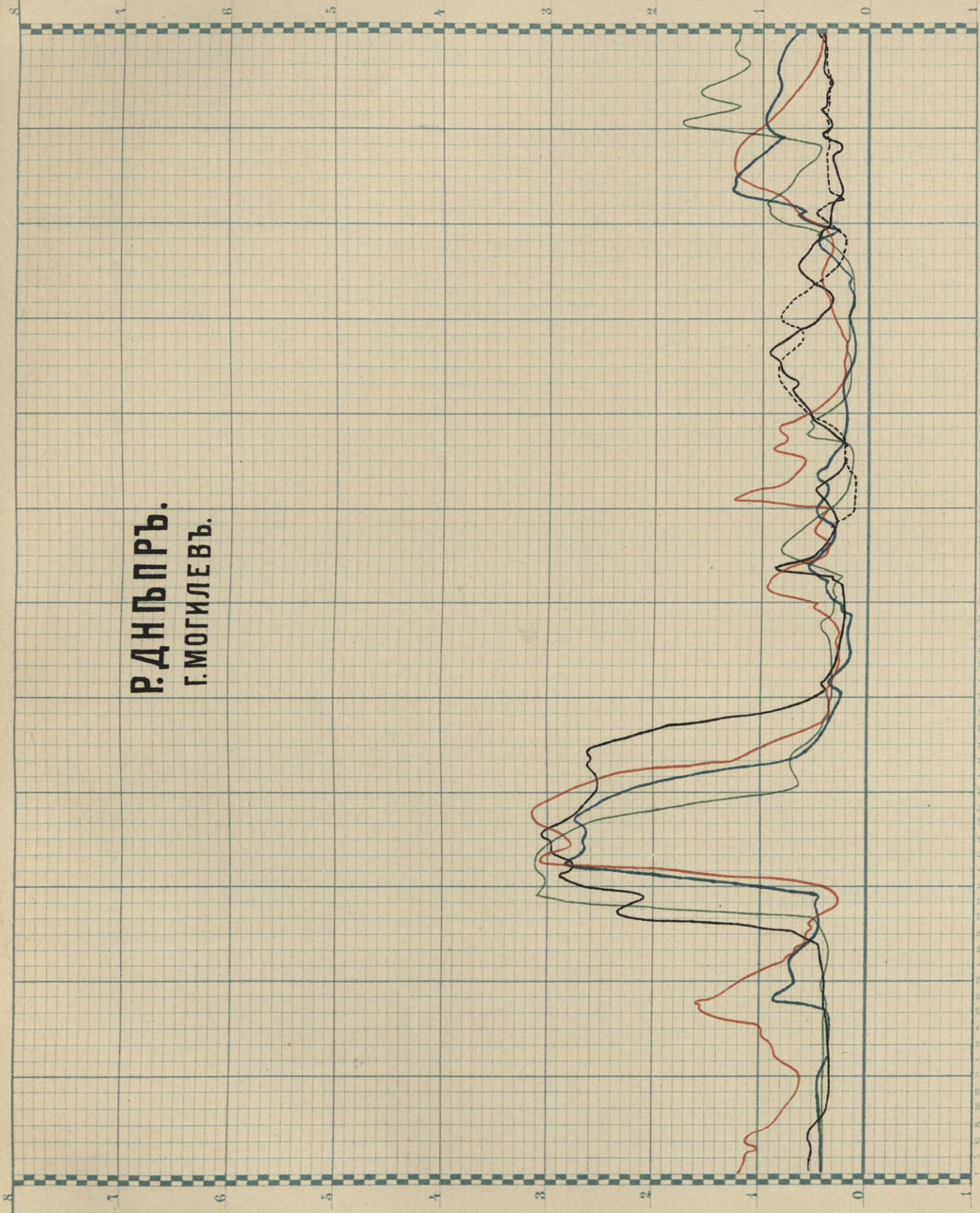
ЯНВАРЬ. ФЕВРАЛЬ. МАРТЬ. АПРѢЛЬ. МАЙ. ИЮНЬ. ИЮЛЬ. АВГУСТЪ. СЕНТЯБРЬ. ОКТЯБРЬ. НОЯБРЬ. ДЕКАБРЬ.
1877г. 1878г. 1879г. 1880г.

**Р. ДНѢПРЪ.
Г. СМОЛЕНСКЪ.**



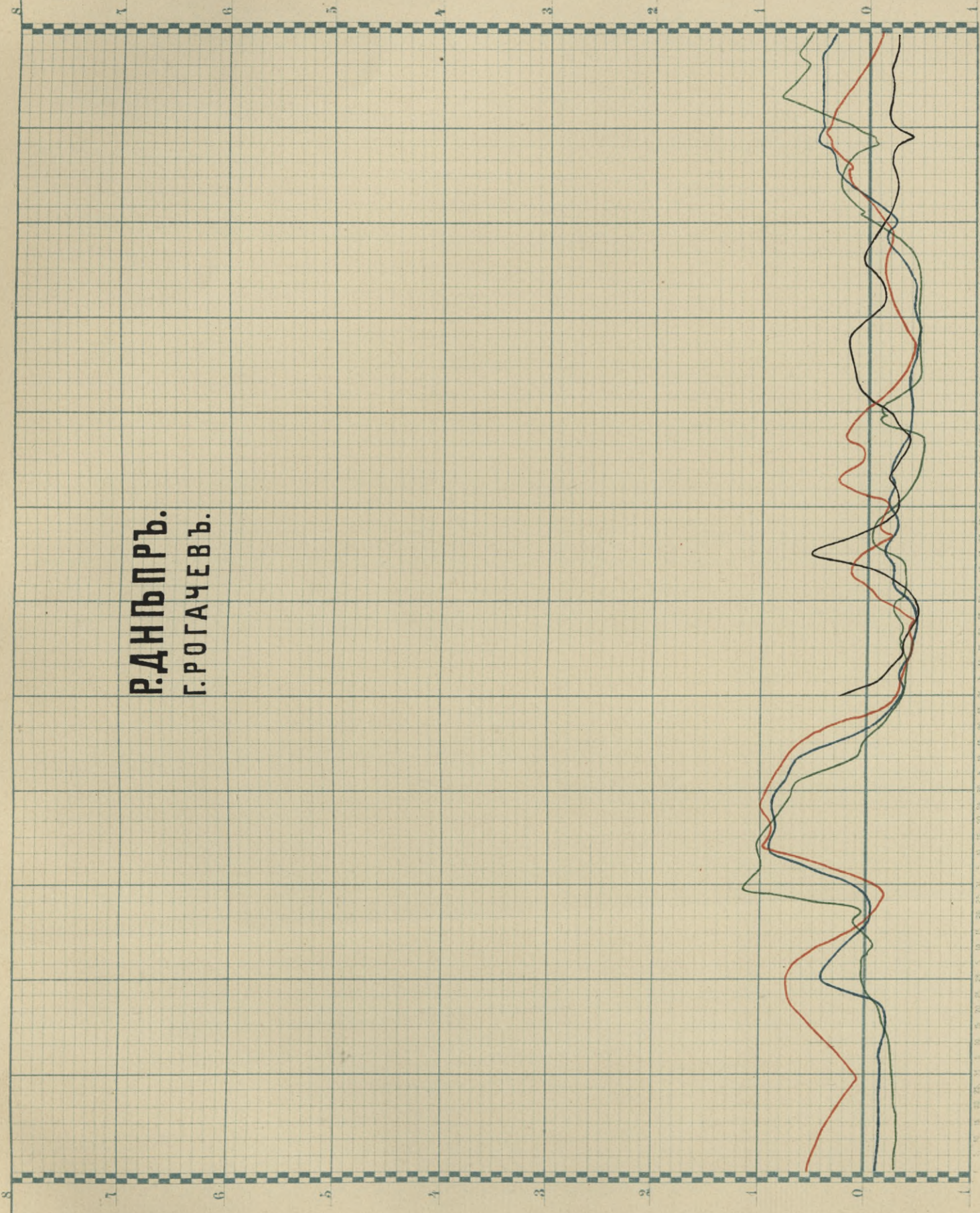
ЯНВАРЬ, ФЕВРАЛЬ, МАРТЪ, АПРѢЛЬ, МАЙ, ІЮНЬ, ІЮЛЬ, АВГУСТЪ, СЕНТЯБРЬ, ОКТЯБРЬ, НОЯБРЬ, ДЕКАБРЬ.
..... 1876г. — 1877г. — 1878г. — 1879г. — 1880г.

**Р. ДНЪПРЪ.
Г. МОГИЛЕВЪ.**



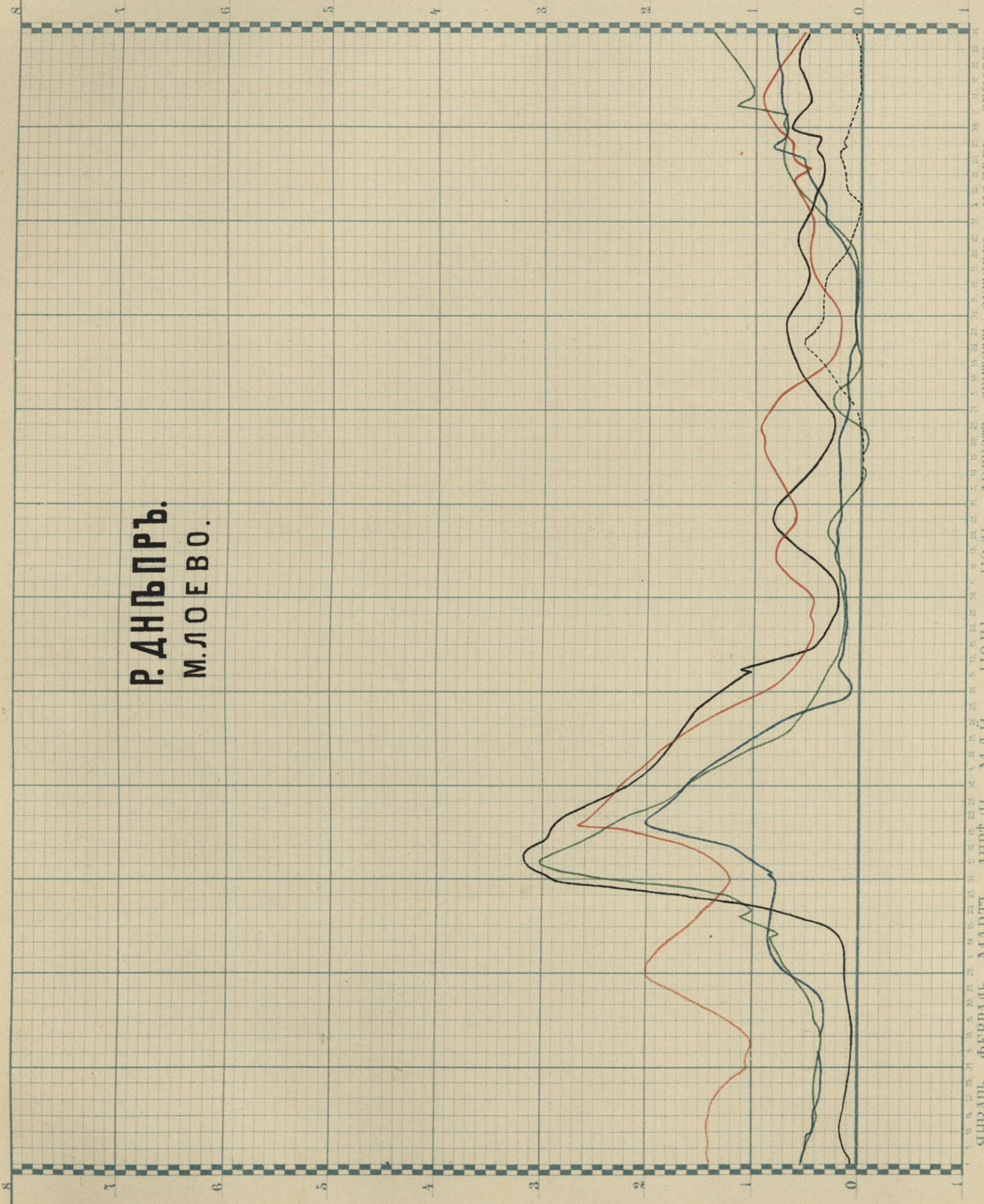
ЯНВАРЬ, ФЕВРАЛЬ, МАРТЬ, АПРѢЛЬ, МАЙ, ІЮНЬ, ІЮЛѢ, АВГУСТЪ, СЕНТЯБРЬ, ОКТЯБРЬ, НОЯБРЬ, ДЕКАБРЬ.
 1876г. 1877г. — 1878г. — 1879г. — 1880г.

**Р. ДНПЪПРЪ.
Г. РОГАЧЕВЪ.**



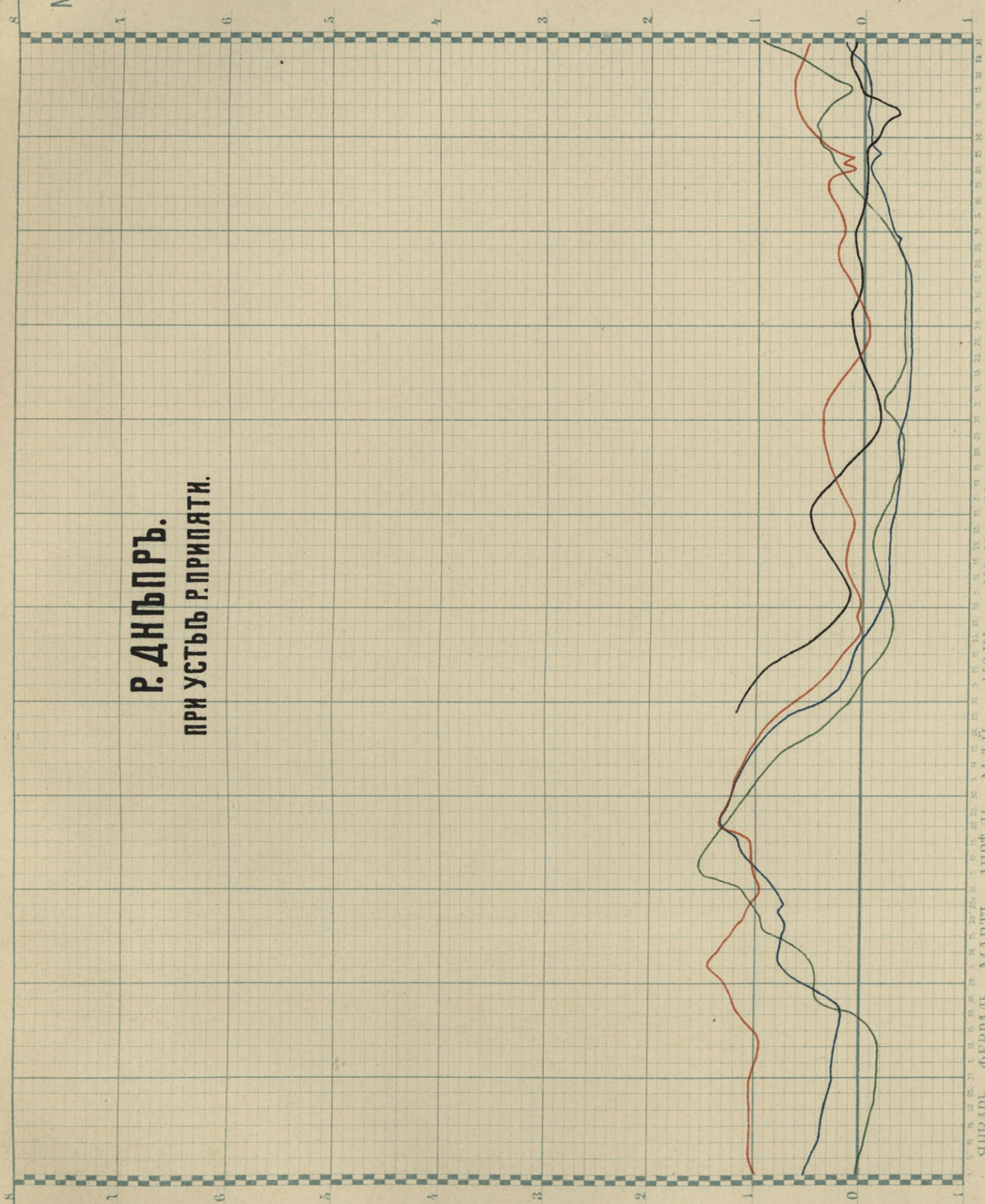
ЯНВАРЬ. ФЕВРАЛЬ. МАРТЬ. АПРѢЛЬ. МАЙ. ЮНЬ. ЮЛЪ. АВГУСТЪ. СЕНТЯБРЬ. ОКТЯБРЬ. НОЯБРЬ. ДЕКАБРЬ.
1877г. — 1878г. — 1879г. — 1880г.

**Р. ДНЪПРЪ.
М. ЛОЕВО.**



ЯНВАРЬ, ФЕВРАЛЬ, МАРТЬ, АПРѢЛЬ, МАИ, ЮНЬ, ЮЛЪ, АВГУСТЪ, СЕНТЯБРЬ, ОКТЯБРЬ, НОЯБРЬ, ДЕКАБРЬ,
1876 г. 1877 г. 1878 г. 1879 г. 1880 г.

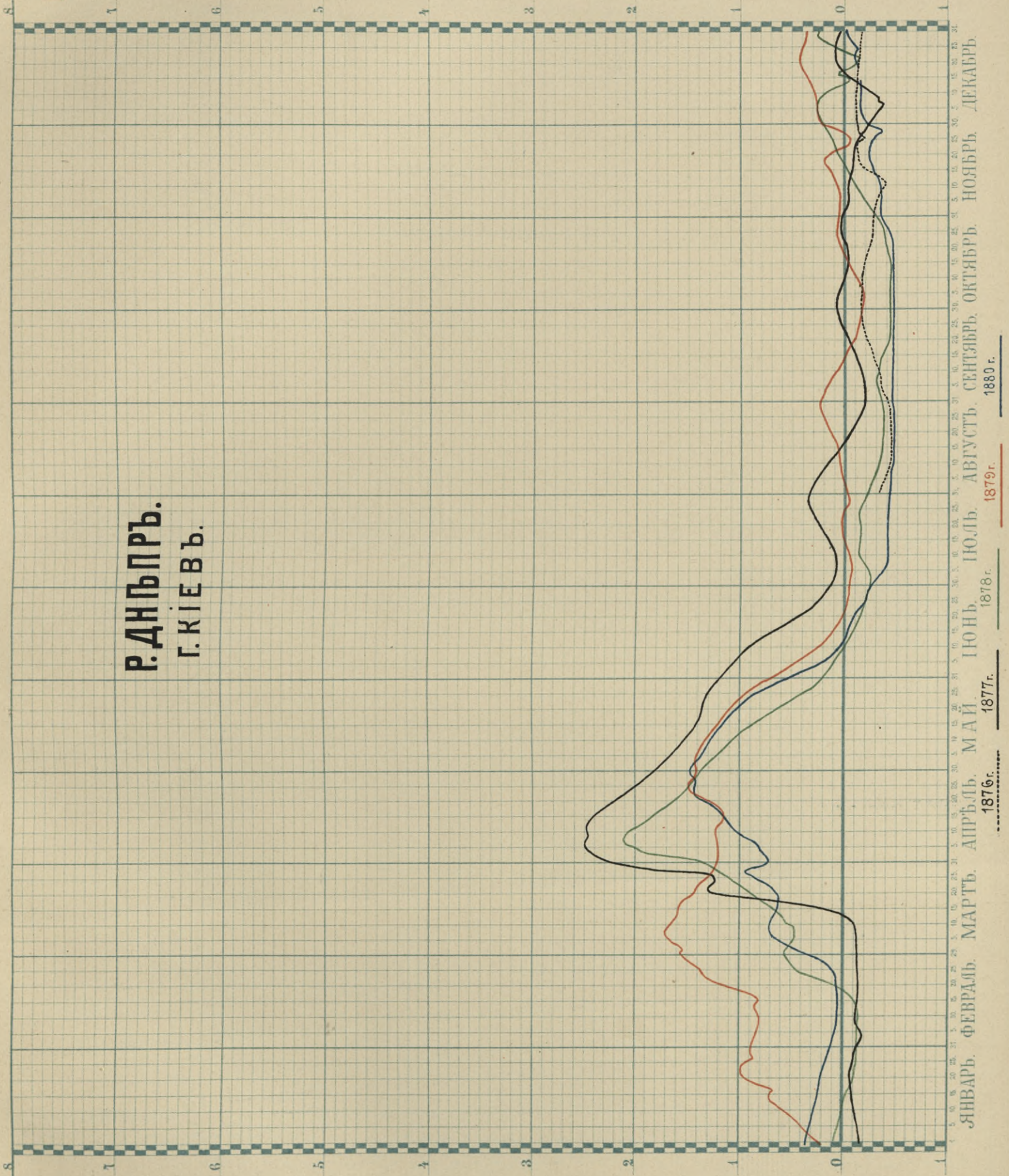
Р. ДНѢПРЪ. ПРИ УСТЬѢ Р. ПРИПЯТИ.



ЯНВАРЬ, ФЕВРАЛЬ, МАРТЬ, АПРѢЛЬ, МАИ, ІЮНЬ, ІЮЛЬ, АВГУСТЪ, СЕНТЯБРЬ, ОКТЯБРЬ, НОЯБРЬ, ДЕКАБРЬ.

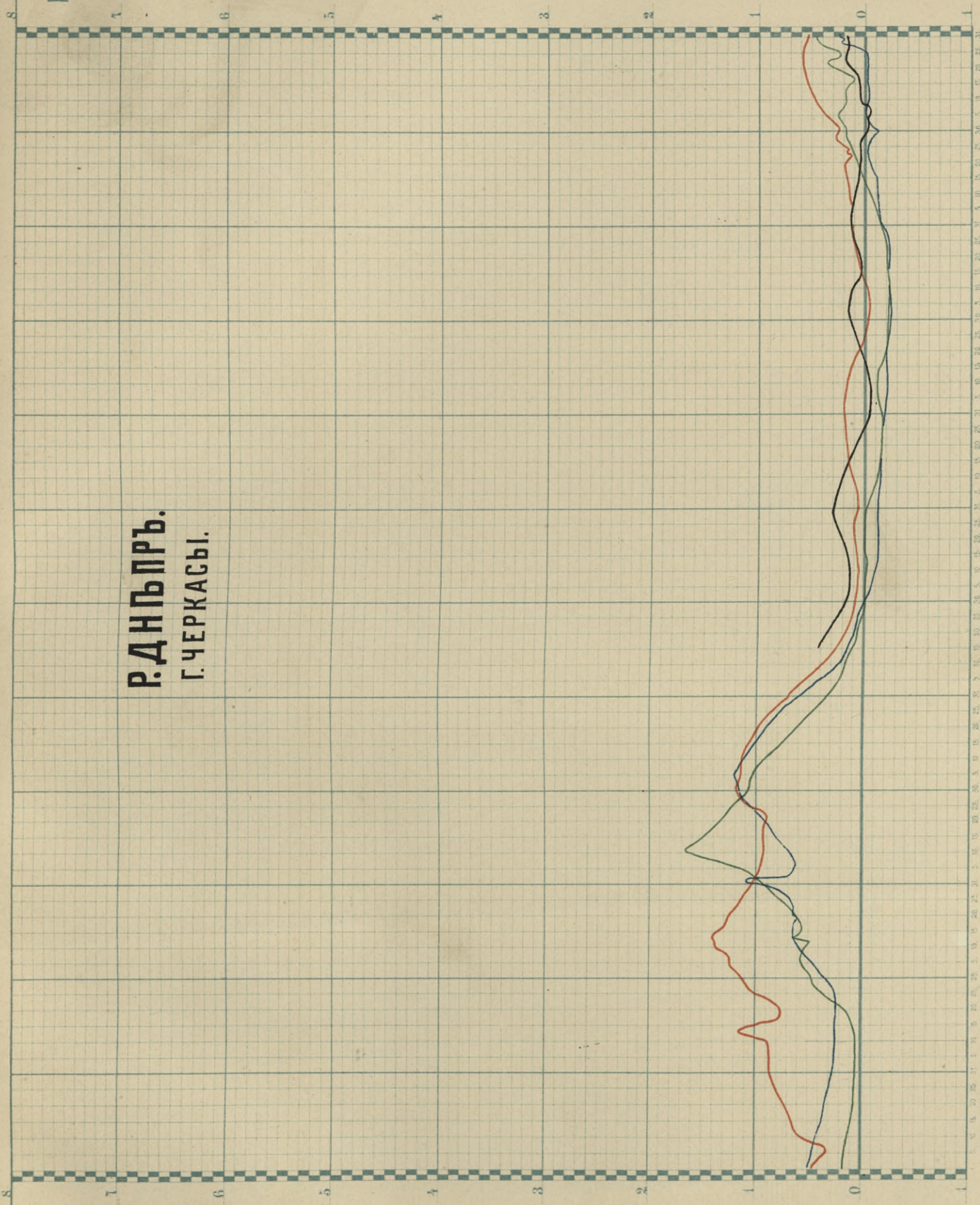
1877г. — 1878г. — 1879г. — 1880г.

**Р. ДНІПРЬ.
Г. КІЄВЬ.**



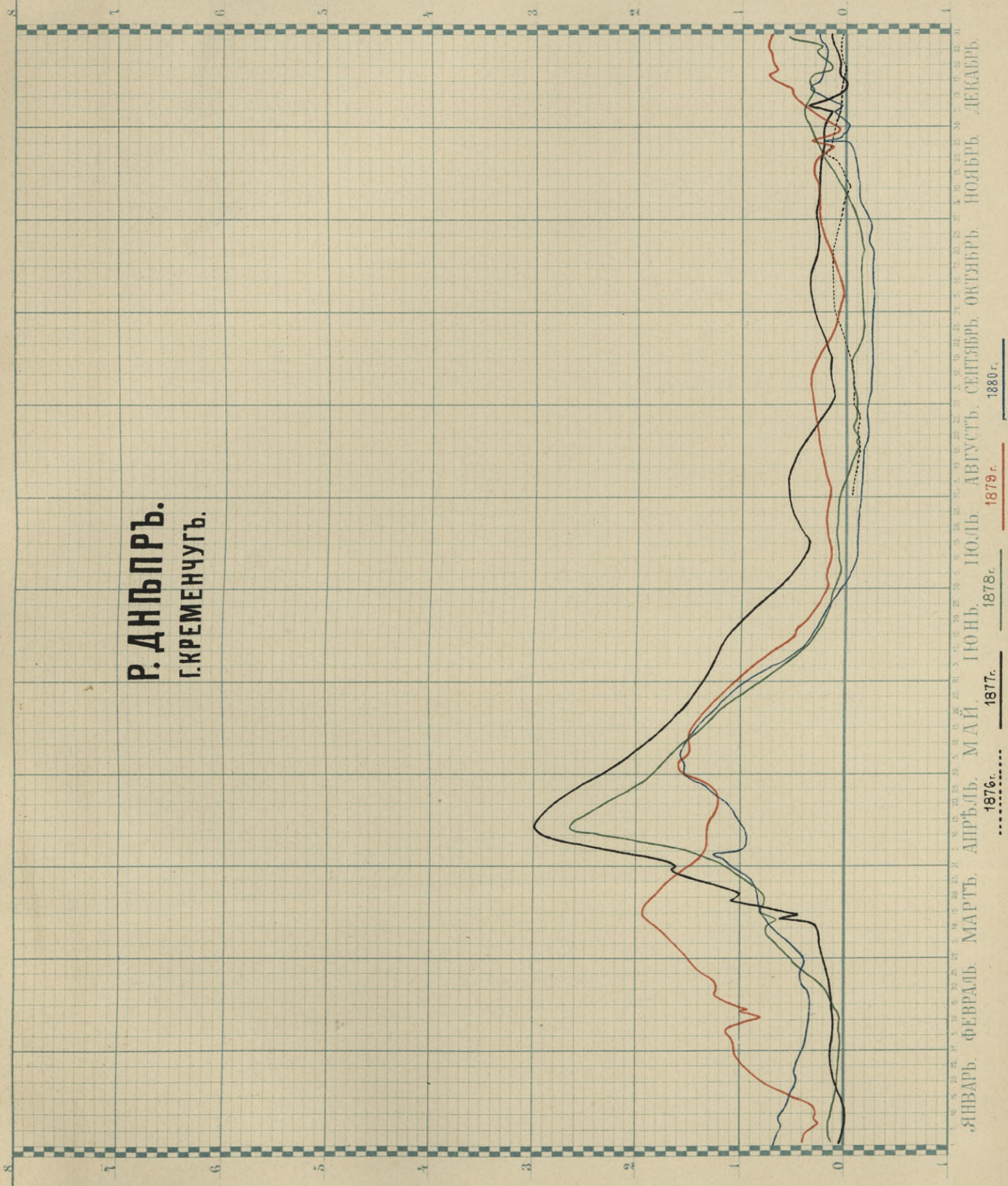
ЯНВАРЬ. ФЕВРАЛЬ. МАРТЬ. АПРѢЛЬ. МАИ. ІЮНЬ. ІЮЛЬ. АВГУСТЪ. СЕНТЯБРЬ. ОКТЯБРЬ. НОЯБРЬ. ДЕКАБРЬ.
1876г. 1877г. 1878г. 1879г. 1880г.

**Р. ДНЬПРЬ.
Г. ЧЕРКАСЫ.**



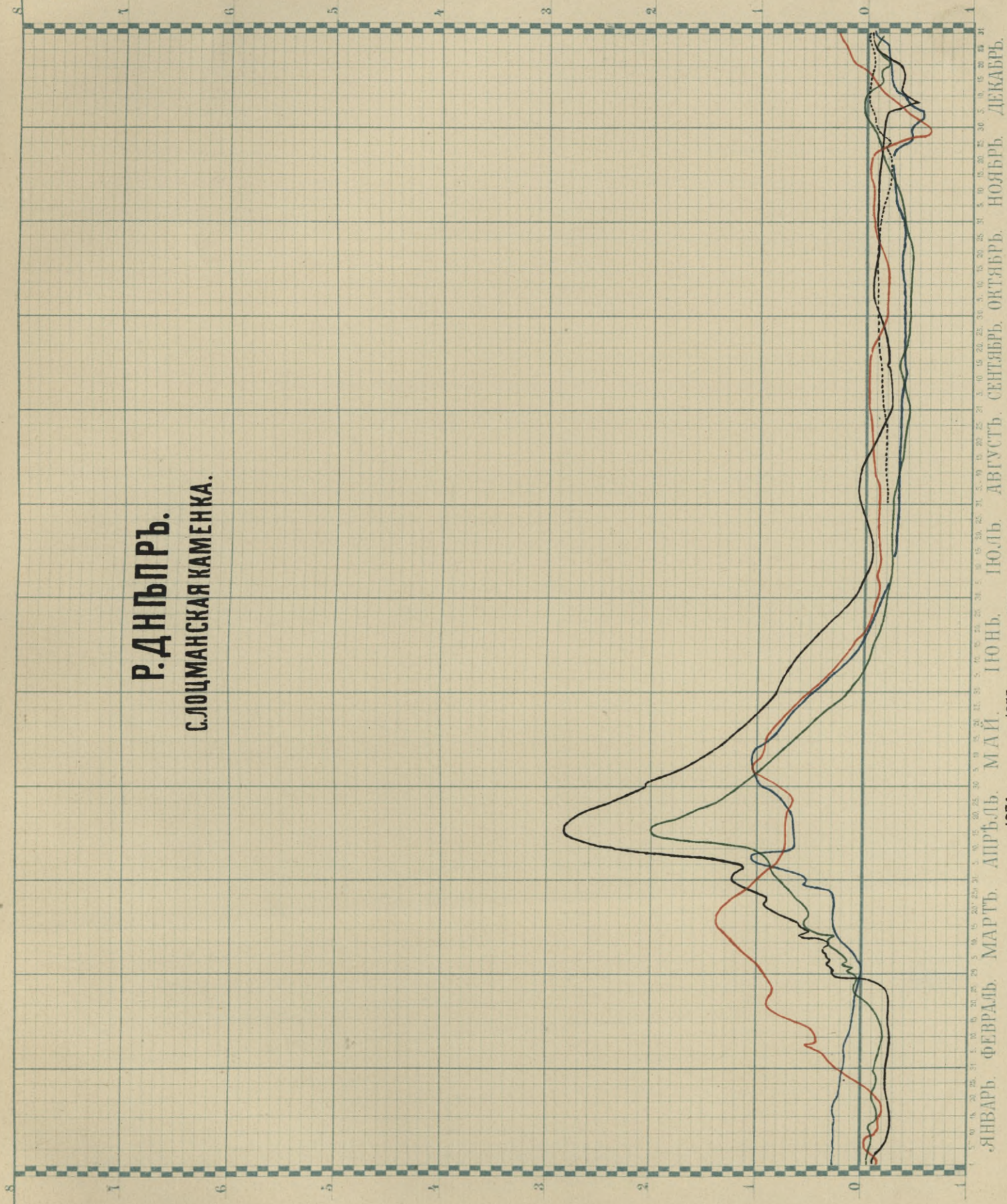
ЯНВАРЬ, ФЕВРАЛЬ, МАРТЬ, АПРЬЛЬ, МАИ, ИЮНЬ, ИЮЛЬ, АВГУСТЪ, СЕНТЯБРЬ, ОКТЯБРЬ, НОЯБРЬ, ДЕКАБРЬ.
1877г. 1878г. 1880г.

**Р. ДНІПРЪ.
Г. КРЕМЕНЧУГЪ.**



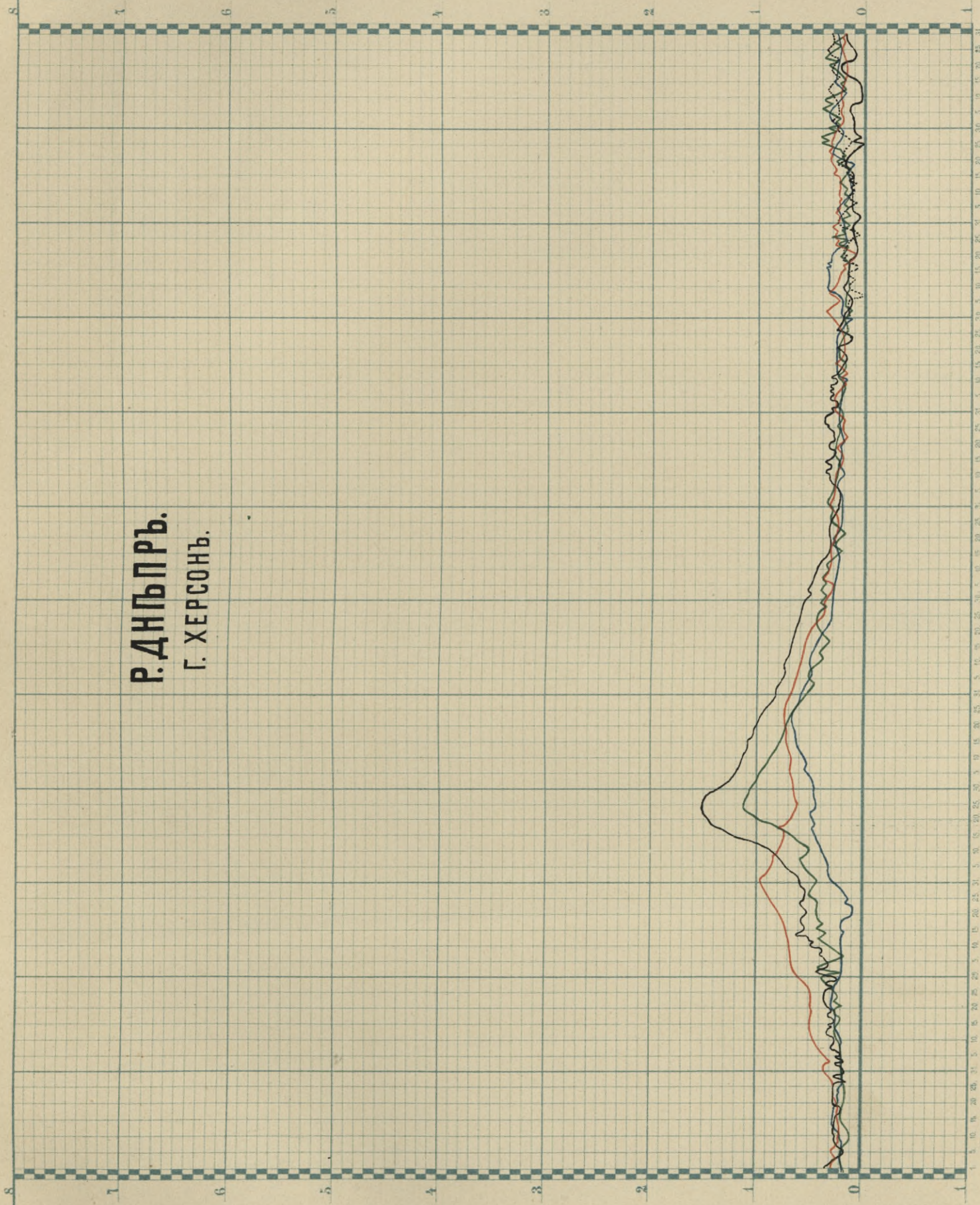
ЯНВАРЬ, ФЕВРАЛЬ, МАРТЬ, АПРѢЛЬ, МАИ, ІЮНЬ, ІЮЛЬ, АВГУСТЪ, СЕНТЯБРЬ, ОКТЯБРЬ, НОЯБРЬ, ДЕКАБРЬ.
..... 1876 г. — 1877 г. — 1878 г. — 1879 г. — 1880 г.

Р. ДНІПРЪ. С.ЛОЦМАНСКАЯ КАМЕНКА.



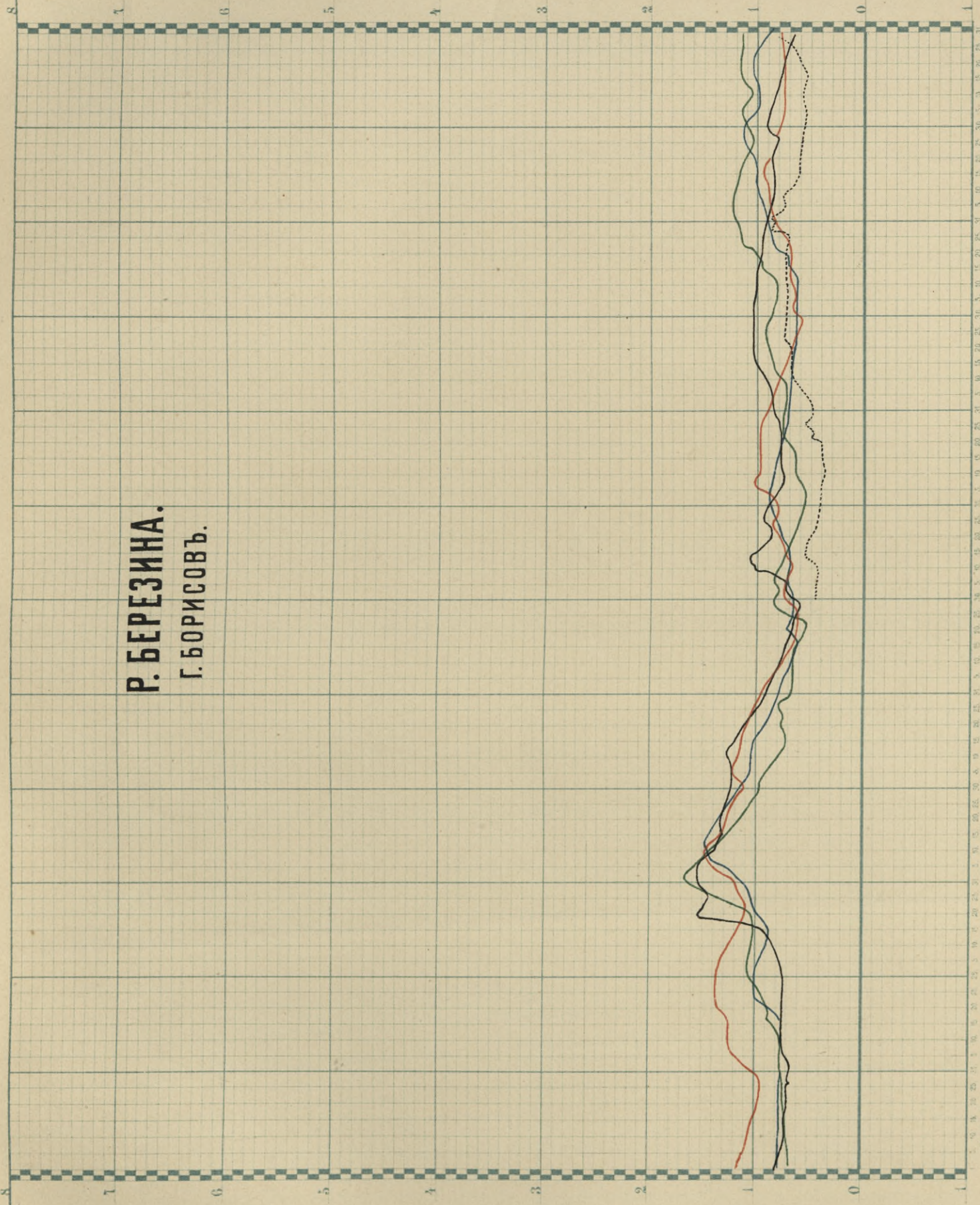
ЯНВАРЬ. ФЕВРАЛЬ. МАРТЬ. АПРѢЛЬ. МАИ. ІЮНЬ. ІЮЛЬ. АВГУСТЪ. СЕНТЯБРЬ. ОКТЯБРЬ. НОЯБРЬ. ДЕКАБРЬ.
1876 г. 1877 г. 1878 г. 1879 г. 1880 г.

**Р. ДНІПРЪ.
Г. ХЕРСОНЬ.**



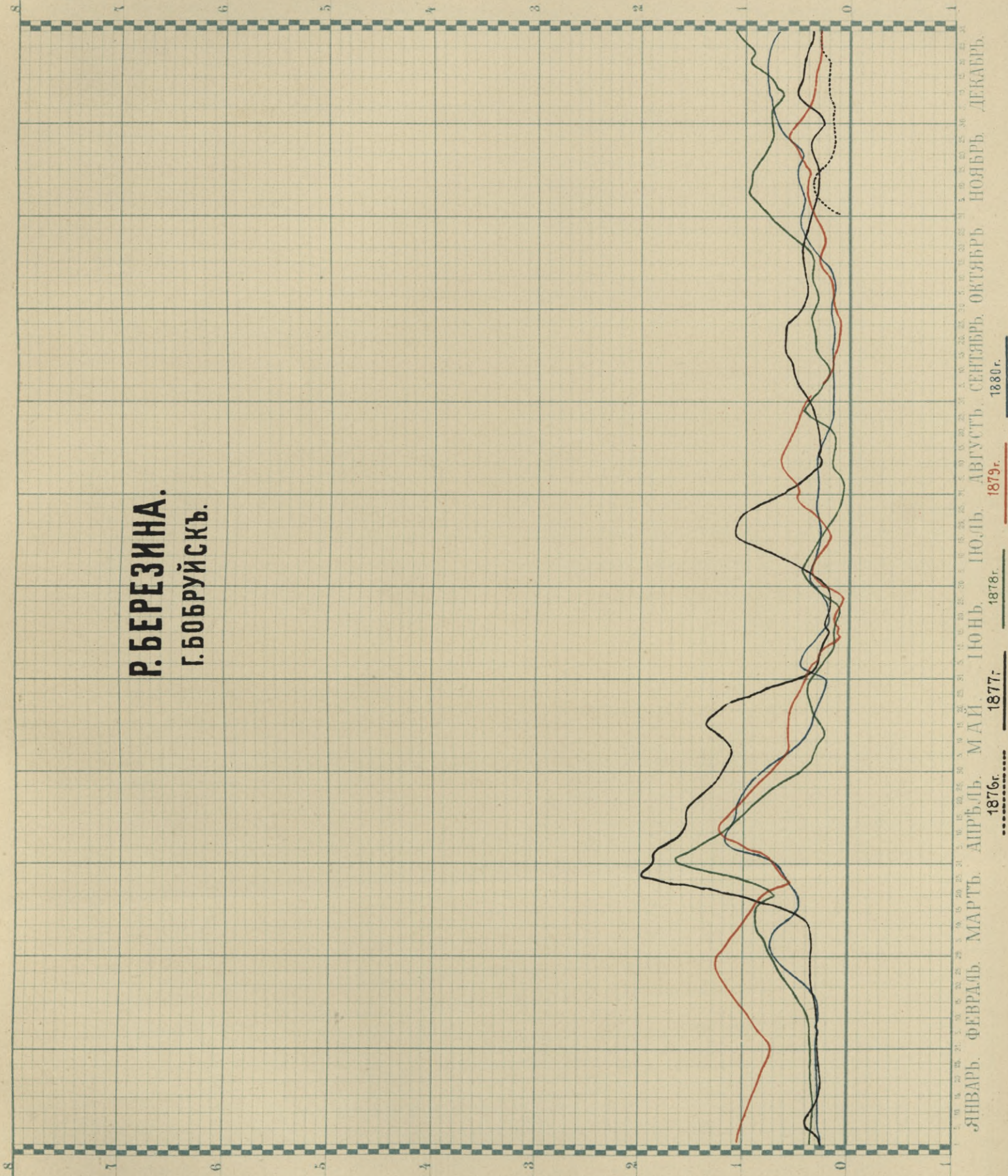
ЯНВАРЬ, ФЕВРАЛЬ, МАРТЬ, АПРѢЛЬ, МАИ, ІЮНЬ, ІЮЛЬ, АВГУСТЪ, СЕНТЯБРЬ, ОКТЯБРЬ, НОЯБРЬ, ДЕКАБРЬ.
..... 1876г. 1877г. 1878г. 1879г. 1880г.

Р. БЕРЕЗИНА.
Г. БОРИСОВЪ.



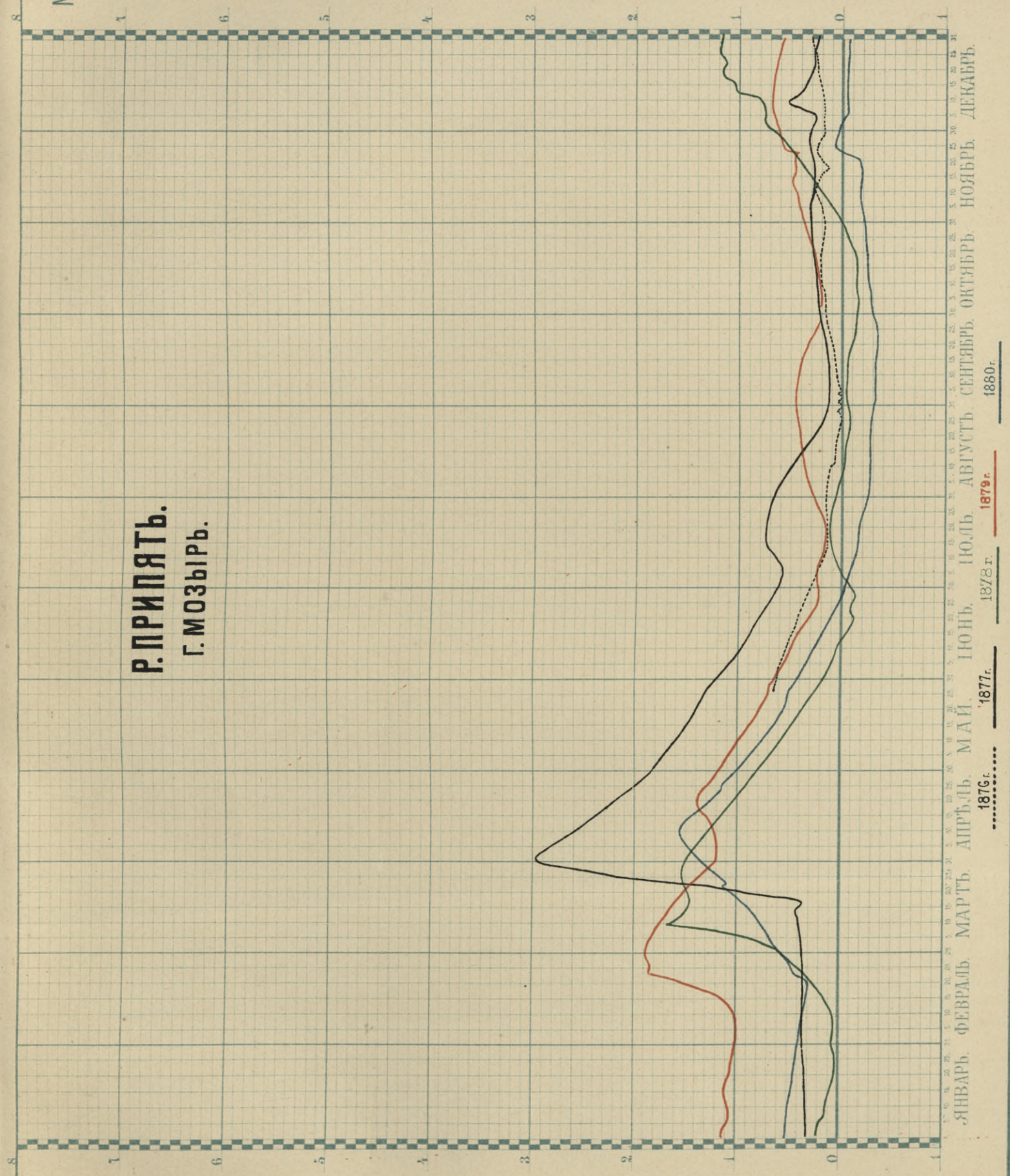
ЯНВАРЬ, ФЕВРАЛЬ, МАРТЬ, АПРѢЛЬ, МАИ, ІЮНЬ, ПОЛЬ, АВГУСТЪ, СЕНТЯБРЬ, ОКТЯБРЬ, НОЯБРЬ, ДЕКАБРЬ.
..... 1876г. — 1877г. — 1878г. — 1879г. — 1880г.

**Р. БЕРЕЗИНА.
Г. БОБРУЙСКЪ.**



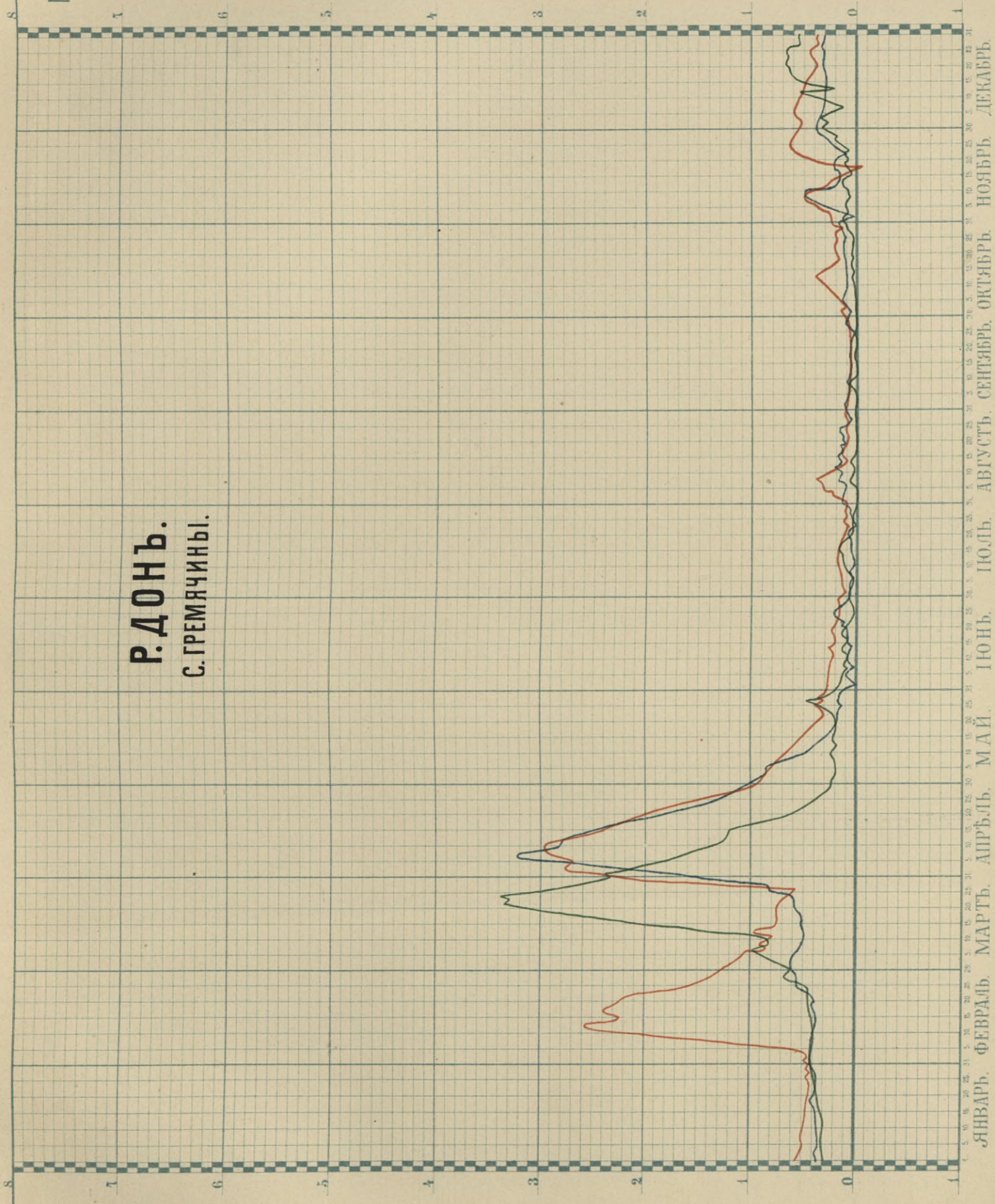
ЯНВАРЬ, ФЕВРАЛЬ, МАРТЬ, АПРѢЛЬ, МАИ, ІЮНЬ, ІЮЛЬ, АВГУСТЪ, СЕНТЯБРЬ, ОКТЯБРЬ, НОЯБРЬ, ДЕКАБРЬ.
1876г. 1877г. 1878г. 1879г. 1880г.

Р. ПРИПЯТЬ.
Г. МОЗЫРЬ.



ЯНВАРЬ. ФЕВРАЛЬ. МАРТЬ. АПРѢЛЬ. МАЙ. ІЮНЬ. ІЮЛЬ. АВГУСТЪ. СЕНТЯБРЬ. ОКТЯБРЬ. НОЯБРЬ. ДЕКАБРЬ.
1876г. 1877г. ----- 1878г. ----- 1879г. ----- 1880г. -----

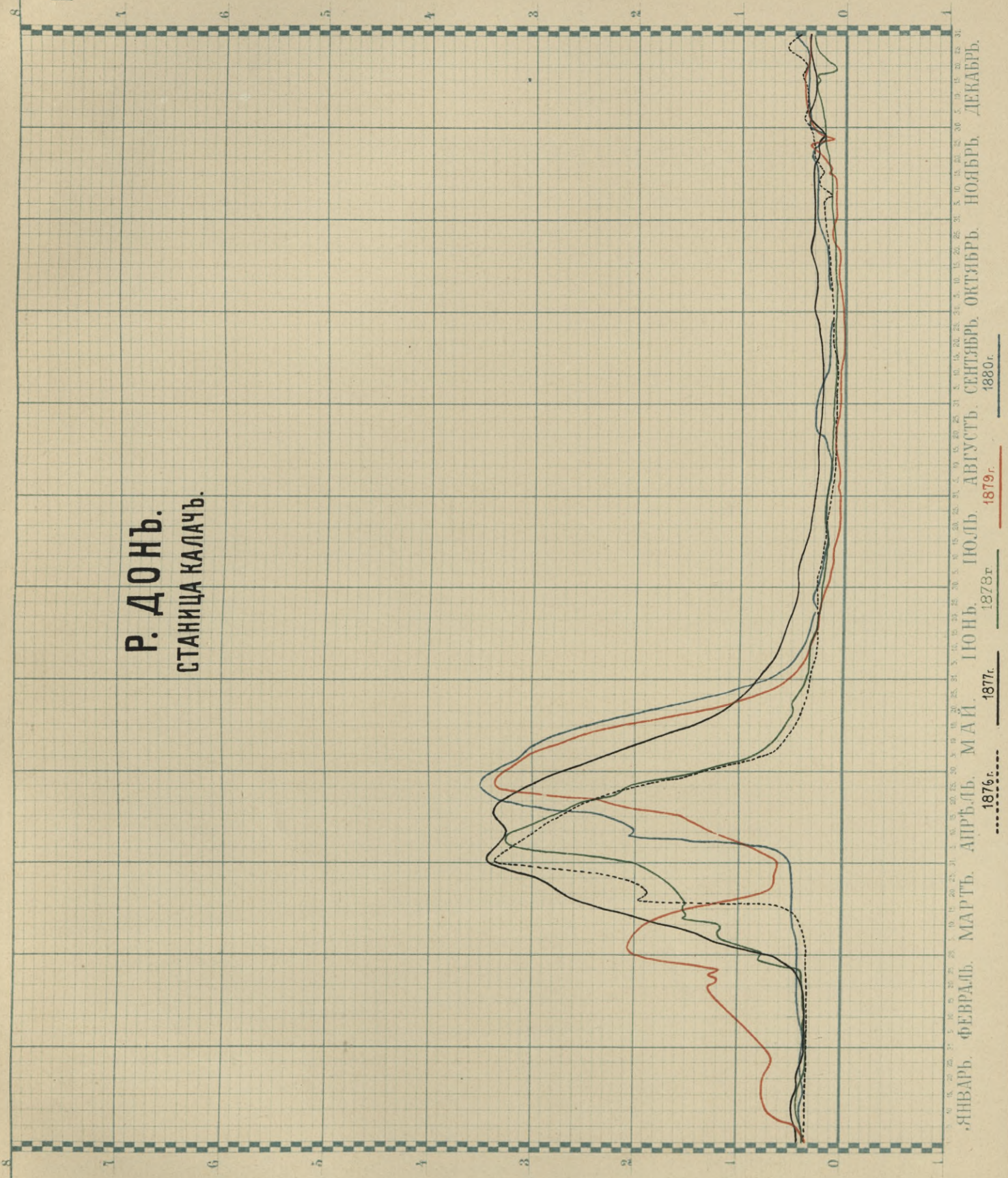
Р. ДОНЪ.
С. ГРЕМЯЧИНЫ.



ЯНВАРЬ. ФЕВРАЛЬ. МАРТЬ. АПРѢЛЬ. МАЙ. ИЮНЬ. ИЮЛЬ. АВГУСТЪ. СЕНТЯБРЬ. ОКТЯБРЬ. НОЯБРЬ. ДЕКАБРЬ.

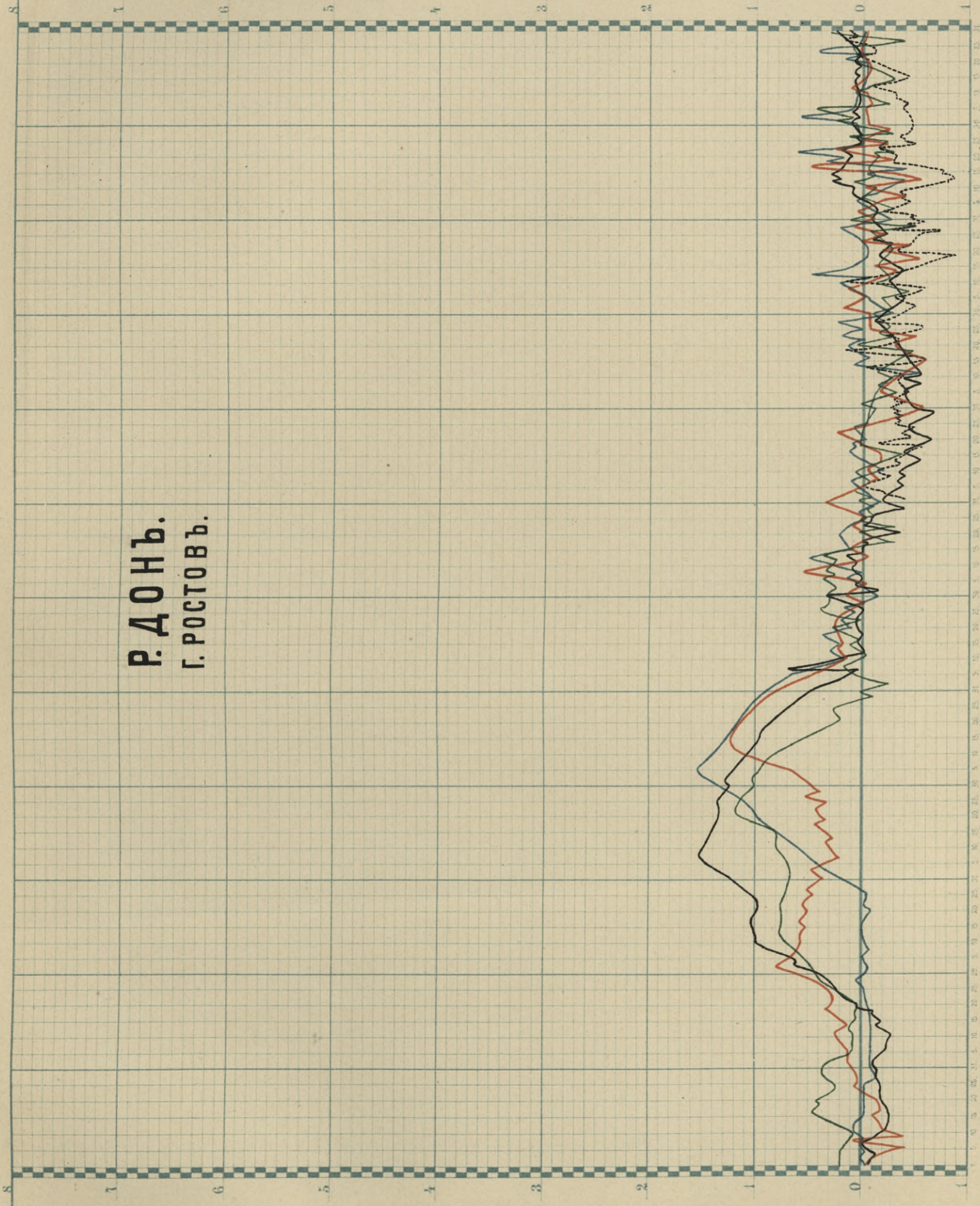
1878г. — 1879г. — 1880г.

Р. ДОНЬ.
СТАНИЦА КАЛАЧЬ.



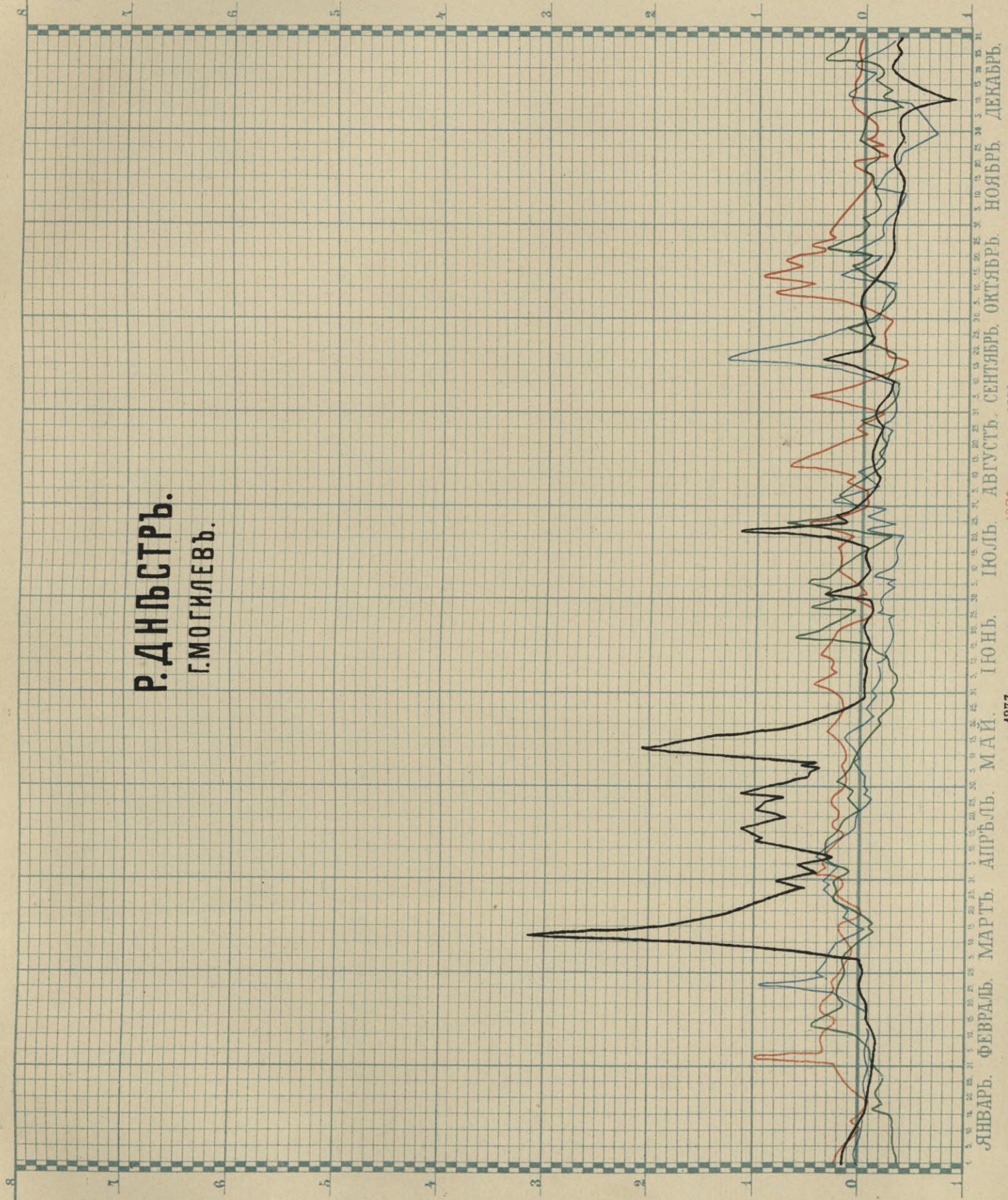
ЯНВАРЬ. ФЕВРАЛЬ. МАРТЬ. АПРЬЛЬ. МАЙ. ИЮНЬ. ИЮЛЬ. АВГУСТЪ. СЕНТЯБРЬ. ОКТЯБРЬ. НОЯБРЬ. ДЕКАБРЬ.
1876г. 1877г. 1878г. 1879г. 1880г.

**Р. ДОНЪ.
Г. РОСТОВЪ.**



ЯНВАРЬ. ФЕВРАЛЬ. МАРТЬ. АПРѢЛЬ. МАЙ. ЮНЬ. ЮЛѢ. АВГУСТЪ. СЕНТЯБРЬ. ОКТЯБРЬ. НОЯБРЬ. ДЕКАБРЬ.
..... 1876г. — 1877г. — 1878г. — 1879г. — 1880г.

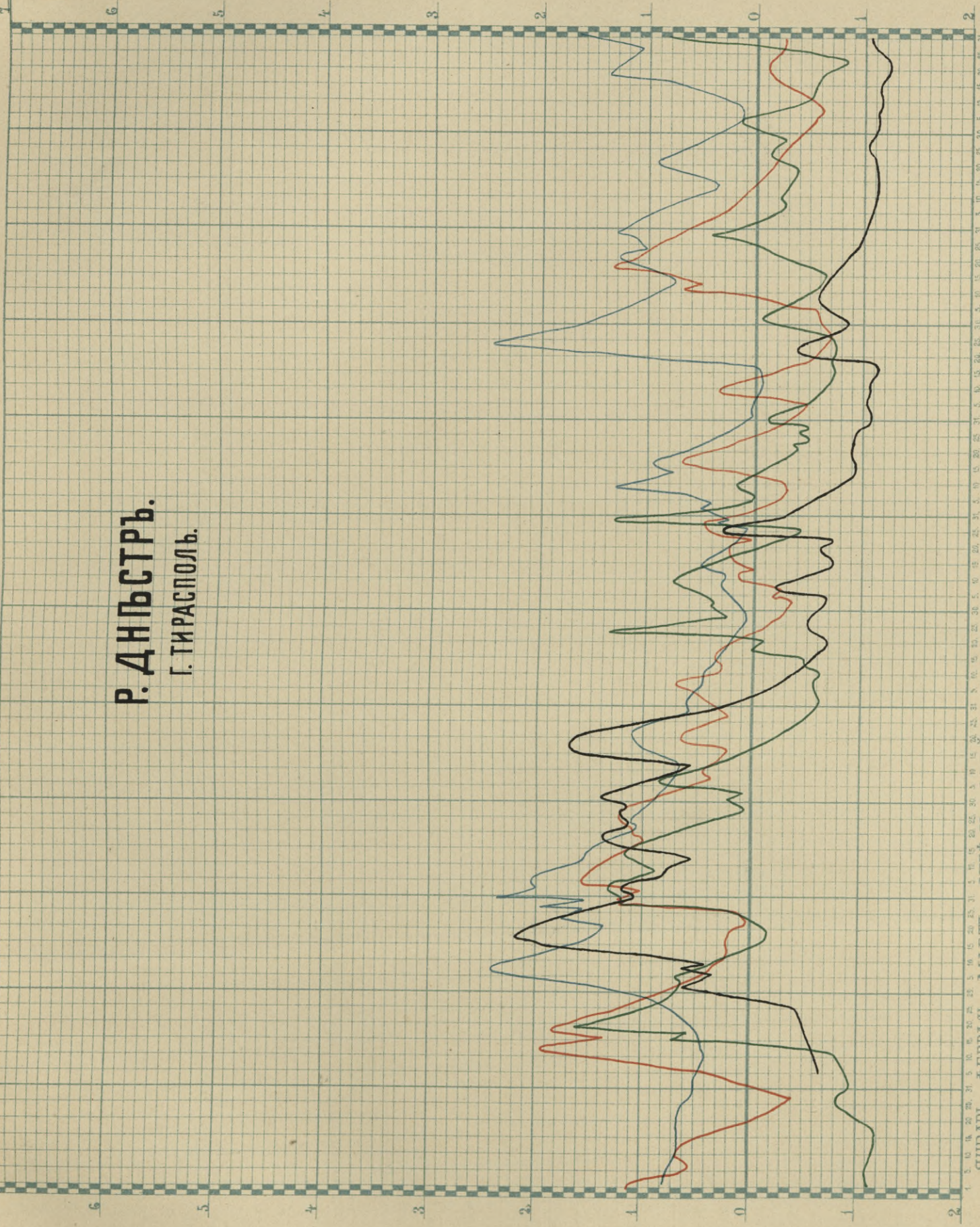
**Р. ДНЬСТРЪ.
Г. МОГИЛЕВЪ.**



ЯНВАРЬ. ФЕВРАЛЬ. МАРТЬ. АПРѢЛЬ. МАЙ. ІЮНЬ. ІЮЛЬ. АВГУСТЪ. СЕНТЯБРЬ. ОКТЯБРЬ. НОЯБРЬ. ДЕКАБРЬ.

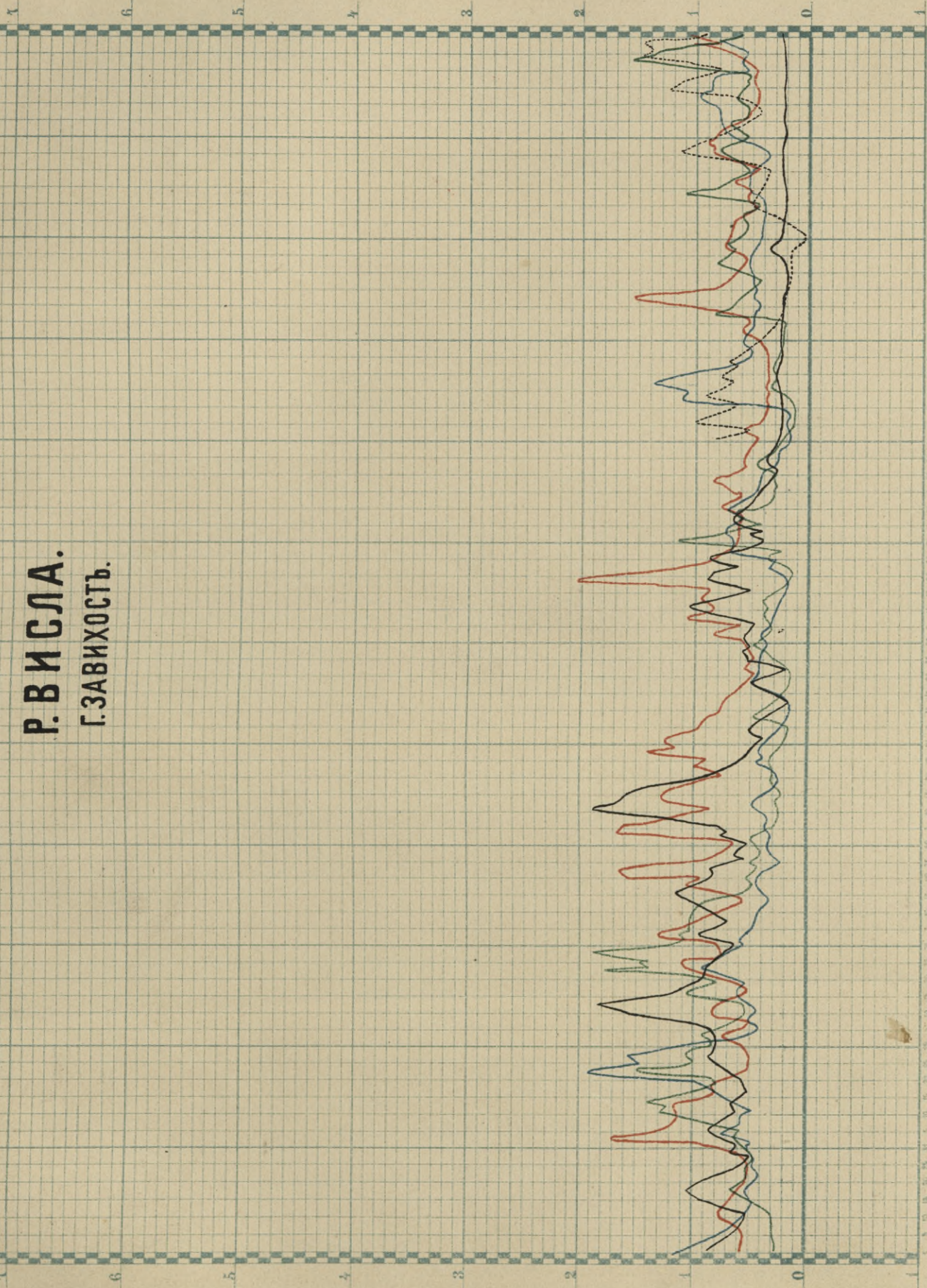
1877г. — 1878г. — 1879г. — 1880г.

Р. ДНІПІСТРЬ.
Г. ТИРАСПОЛЬ.



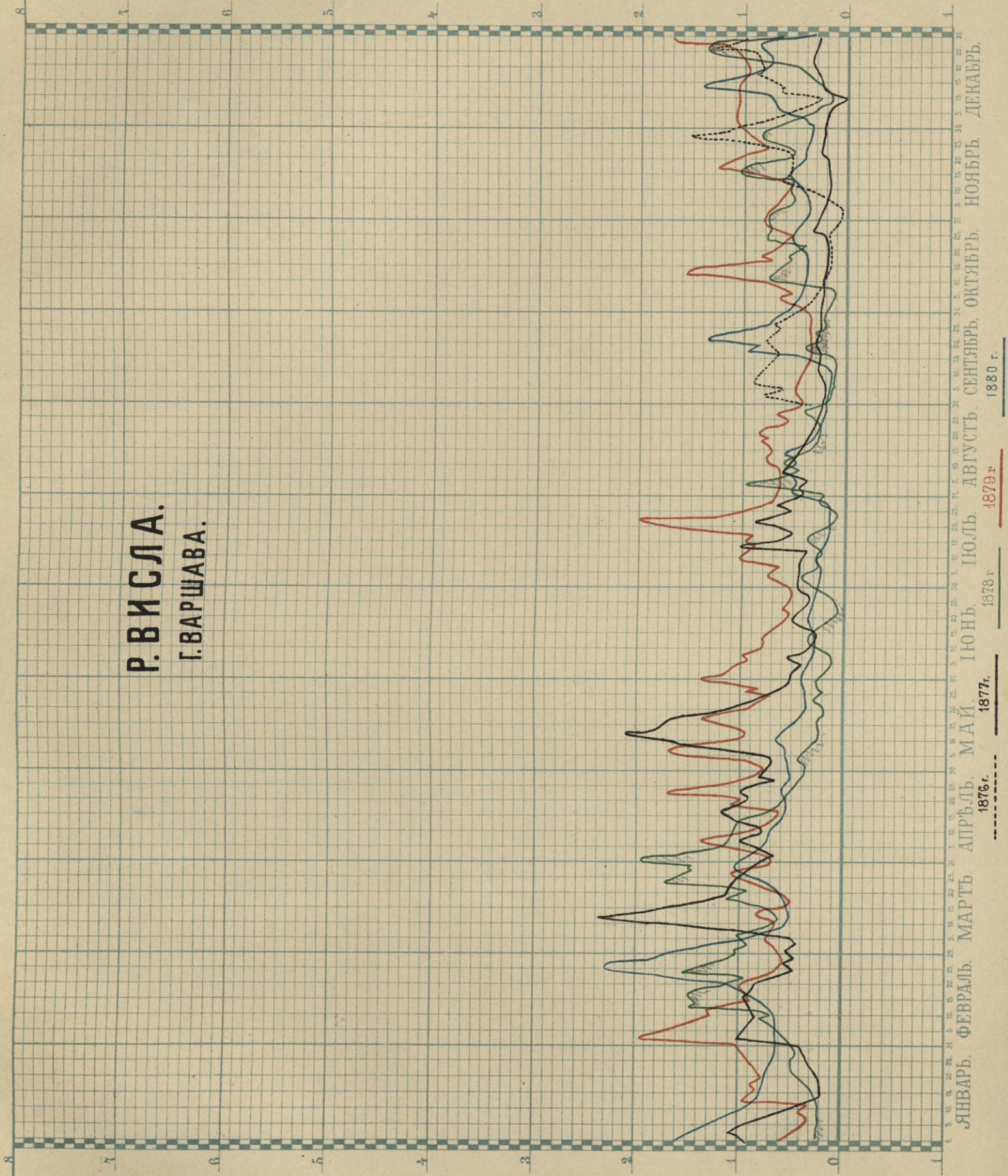
1 2 3 4 5 6
ЯНВАРЬ. ФЕВРАЛЬ. МАРТЬ. АПРѢЛЬ. МАЙ. ІЮНЬ. ІЮЛЬ. АВГУСТЪ. СЕНТЯБРЬ. ОКТЯБРЬ. НОЯБРЬ. ДЕКАБРЬ.
1877г. 1878г. 1879г. 1880г.

**Р. ВИСЛА.
Г. ЗАВИХОСТЬ.**

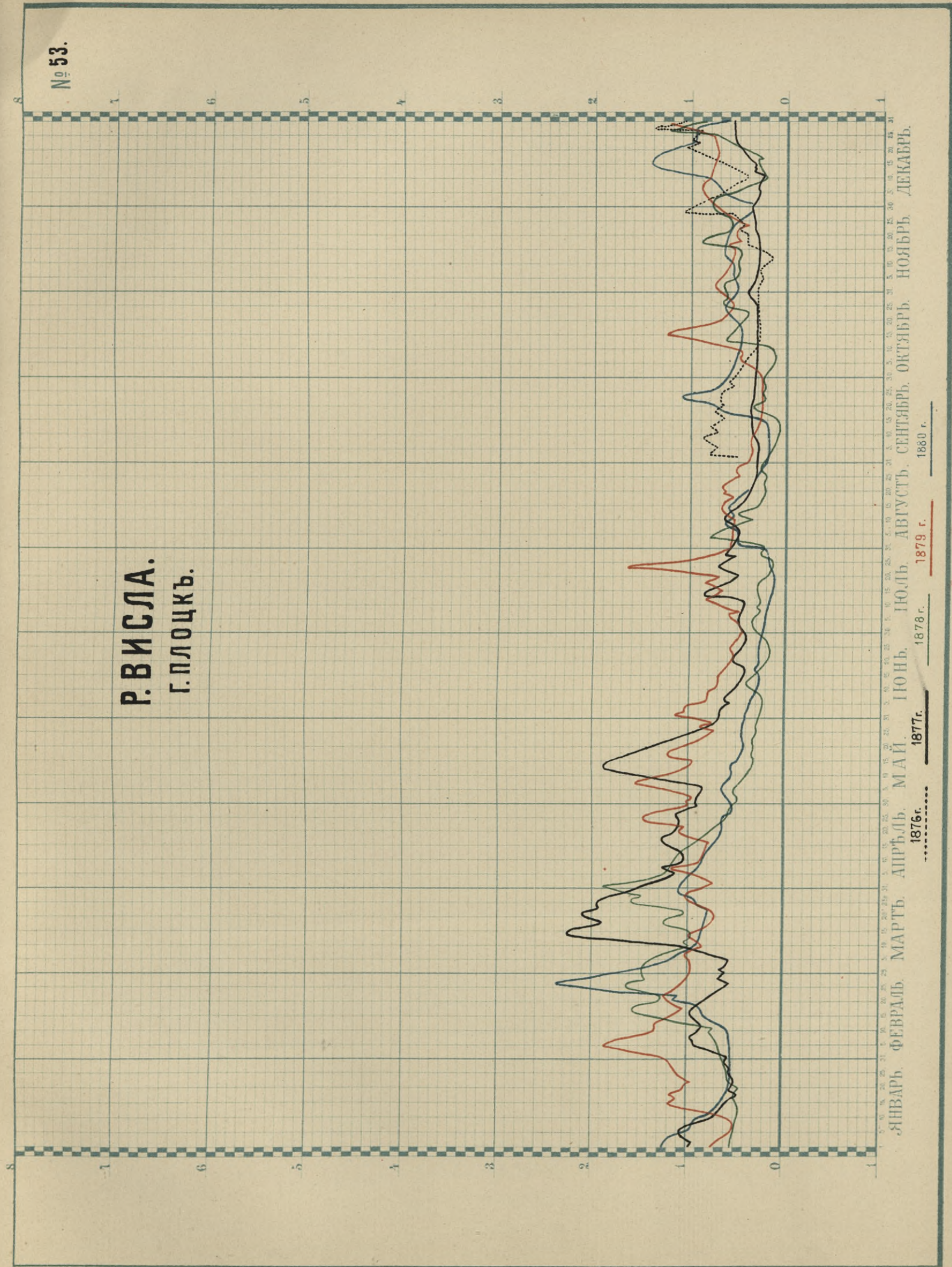


ЯНВАРЬ. ФЕВРАЛЬ. МАРТЬ. АПРѢЛЬ. МАЙ. ІЮНЬ. ІЮЛЬ. АВГУСТЪ. СЕНТЯБРЬ. ОКТЯБРЬ. НОЯБРЬ. ДЕКАБРЬ.
1876г. 1877г. 1878г. 1879г. 1880г. 1881г. 1882г. 1883г.

Р. ВИСЛА.
Г. ВАРШАВА.

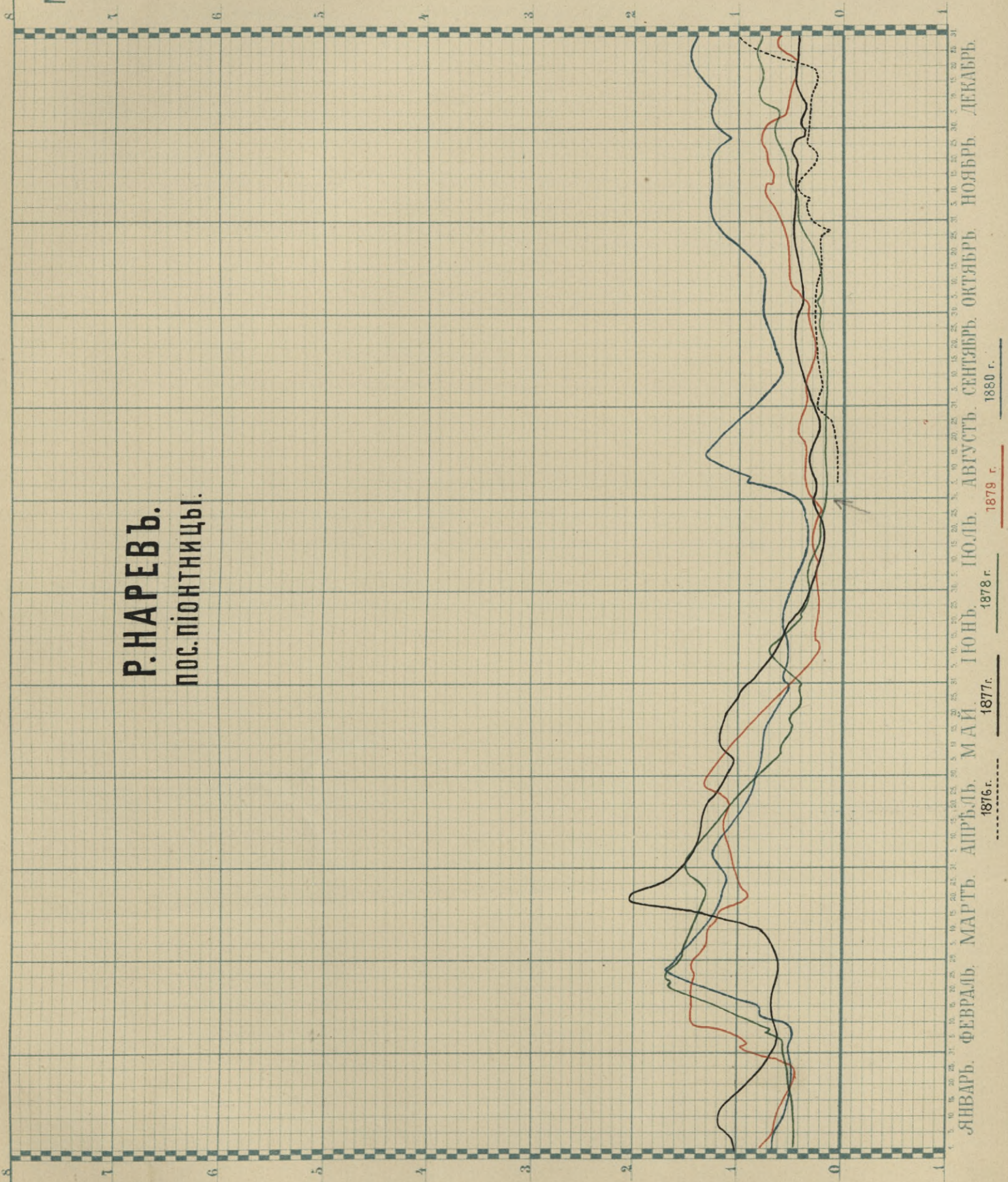


**Р. ВИСЛА.
Г. ПЛОЦКЪ.**



1 2 3 4 5 6 7 8
1 2 3 4 5 6 7 8 9 10 11 12 13 14 15 16 17 18 19 20 21 22 23 24 25 26 27 28 29 30 31
ЯНВАРЬ, ФЕВРАЛЬ, МАРТЬ, АПРѢЛЬ, МАЙ, ІЮНЬ, ІЮЛЬ, АВГУСТЪ, СЕНТЯБРЬ, ОКТЯБРЬ, НОЯБРЬ, ДЕКАБРЬ.
1876г. 1877г. 1878г. 1879г. 1880г.

Р. НАРЕВЪ.
ПОС. ПІОНТИЦЫ.



ЯНВАРЬ. ФЕВРАЛЬ. МАРТЬ. АПРѢЛЬ. МАИ. ІЮНЬ. ІЮЛЬ. АВГУСТЪ. СЕНТЯБРЬ. ОКТЯБРЬ. НОЯБРЬ. ДЕКАБРЬ.
1876 г. 1877 г. 1878 г. 1879 г. 1880 г.

**Р. НАРЕВЪ.
ПОС. ЗЕГРЖЕ.**



ЯНВАРЬ, ФЕВРАЛЬ, МАРТЬ, АПРѢЛЬ, МАЙ, ИЮНЬ, ИЮЛЬ, АВГУСТЪ, СЕНТЯБРЬ, ОКТЯБРЬ, НОЯБРЬ, ДЕКАБРЬ.
----- 1876 г. ----- 1877 г. ----- 1878 г. ----- 1879 г. ----- 1880 г.

№ 56.

**Р. БОБРЬ.
СТ. ГОНІОНДЗЬ.**

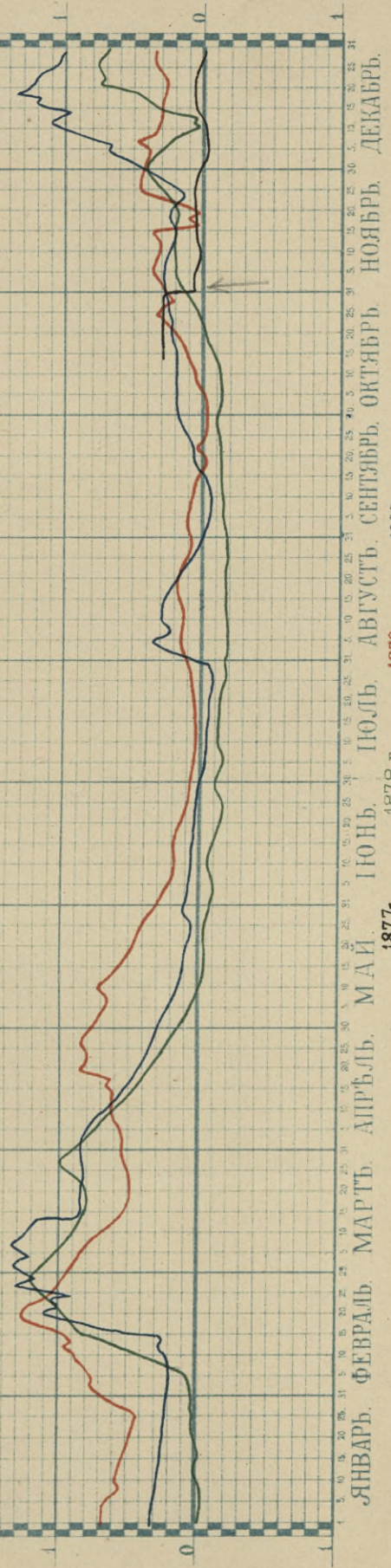
laschen!



ЯНВАРЬ, ФЕВРАЛЬ, МАРТЬ, АПРѢЛЬ, МАЙ, ІЮНЬ, ІЮЛЬ, АВГУСТЪ, СЕНТЯБРЬ, ОКТЯБРЬ, НОЯБРЬ, ДЕКАБРЬ.

1877г. — 1878 г. — 1879 г. — 1880 г.

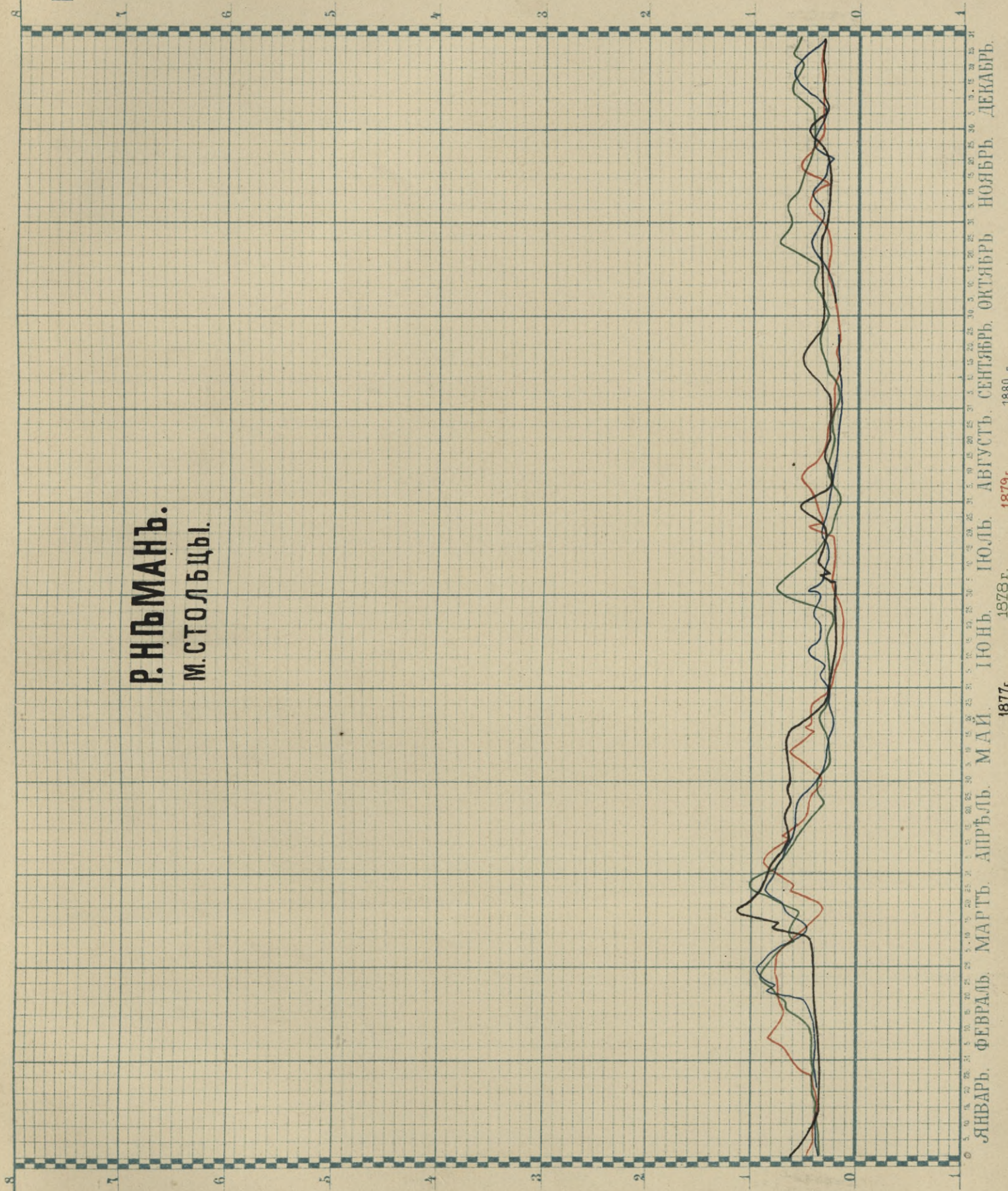
Р. ЗАПАДНЫЙ БУГЬ. С. МАЛКИНО.



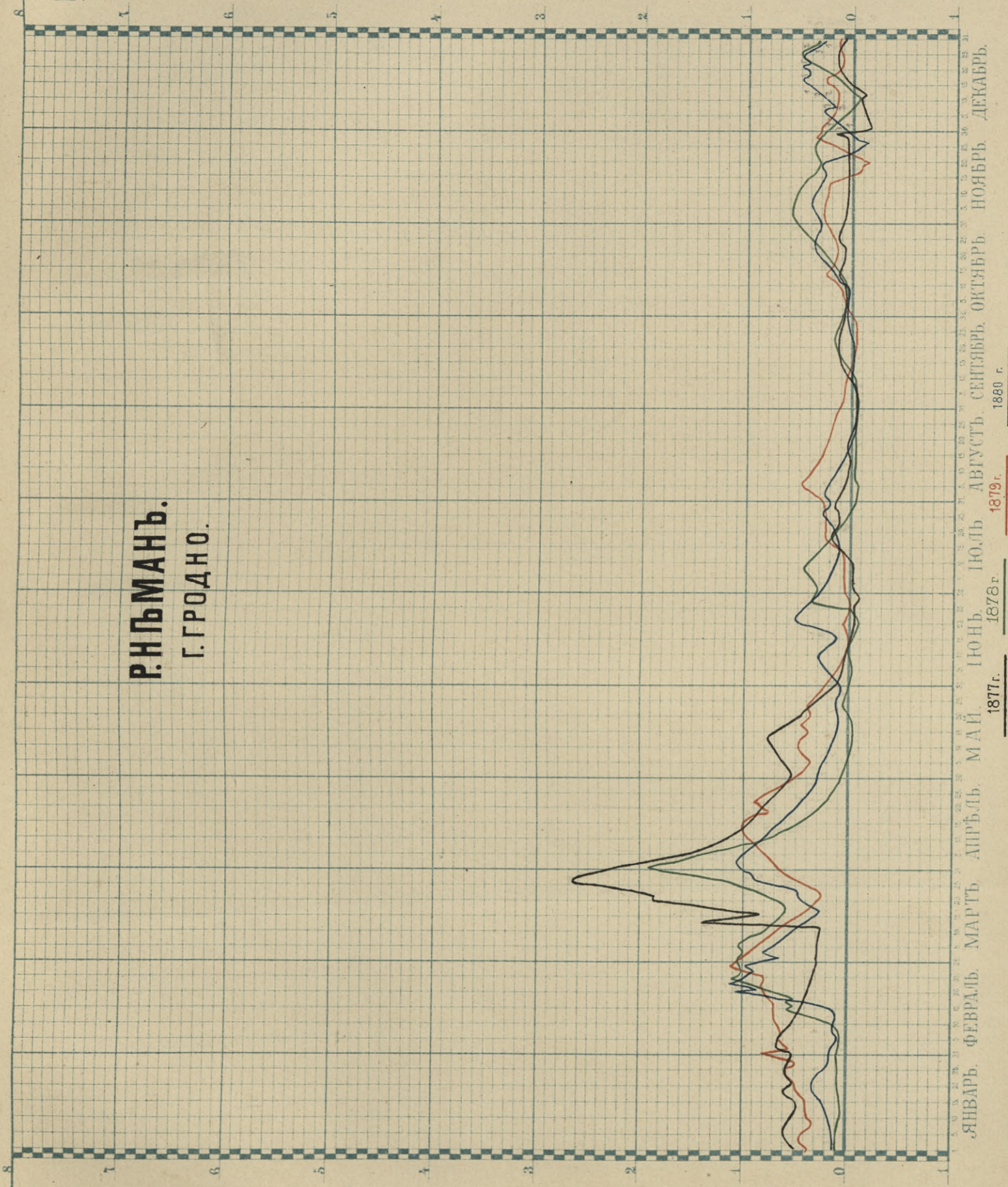
ЯНВАРЬ. ФЕВРАЛЬ. МАРТЬ. АПРѢЛЬ. МАЙ. ІЮНЬ. ІЮЛЬ. АВГУСТЪ. СЕНТЯБРЬ. ОКТЯБРЬ. НОЯБРЬ. ДЕКАБРЬ.
1877г. — 1878г. — 1879г. — 1880г.

№ 58.

**Р. НЪМАНЪ.
М. СТОЛЪЦЫ.**



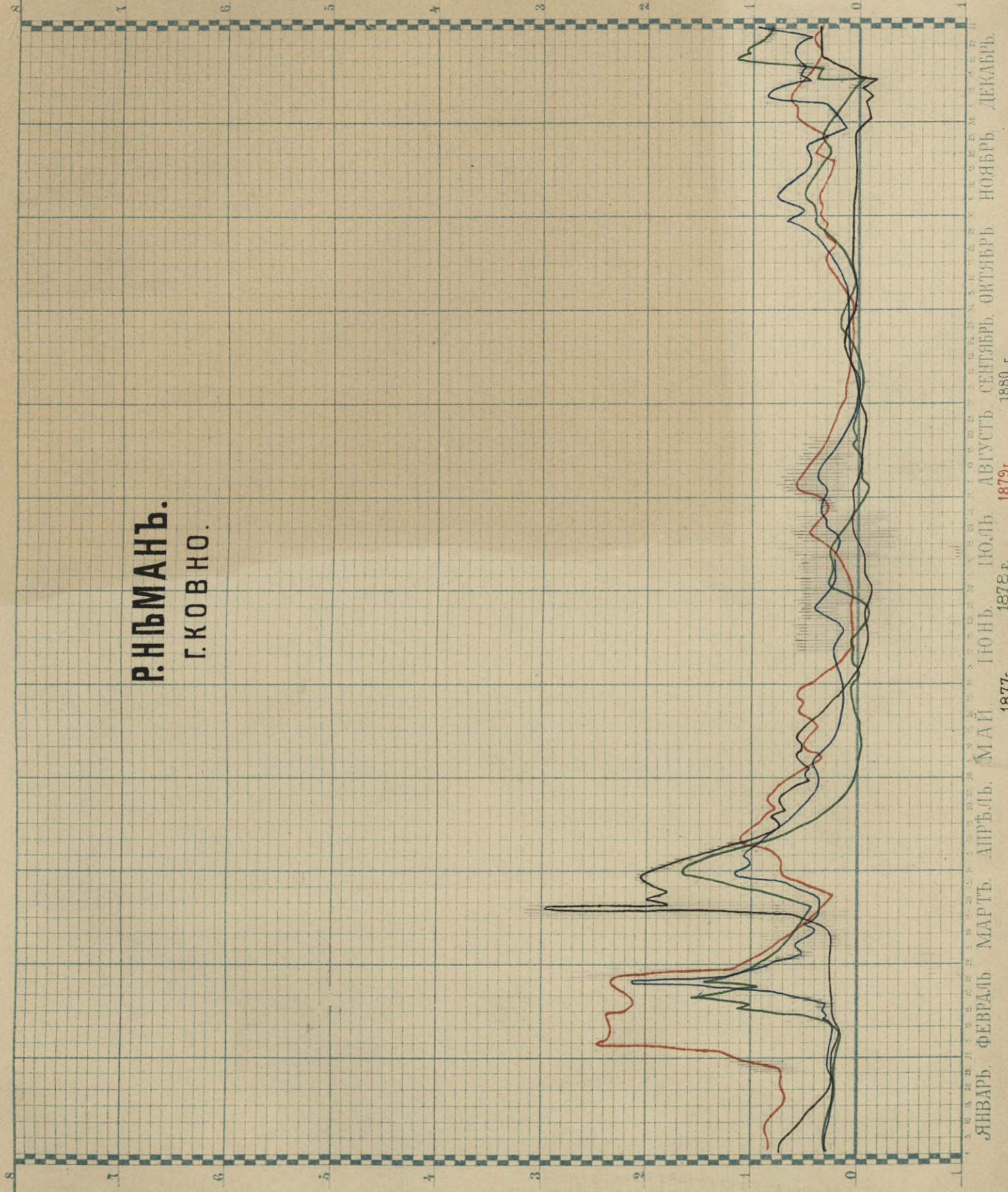
**Р.НПЪМАНЪ.
Г.ГРОДНО.**



ЯНВАРЬ. ФЕВРАЛЬ. МАРТЬ. АПРѢЛЬ. МАИ. ЮНЬ. ЮЛЪ. АВГУСТЪ. СЕНТЯБРЬ. ОКТЯБРЬ. НОЯБРЬ. ДЕКАБРЬ.
1877г. 1878г. 1879г. 1880г.

Др. 77
А. М.

Р.НЬМАНЪ.
Г.КОВНО.

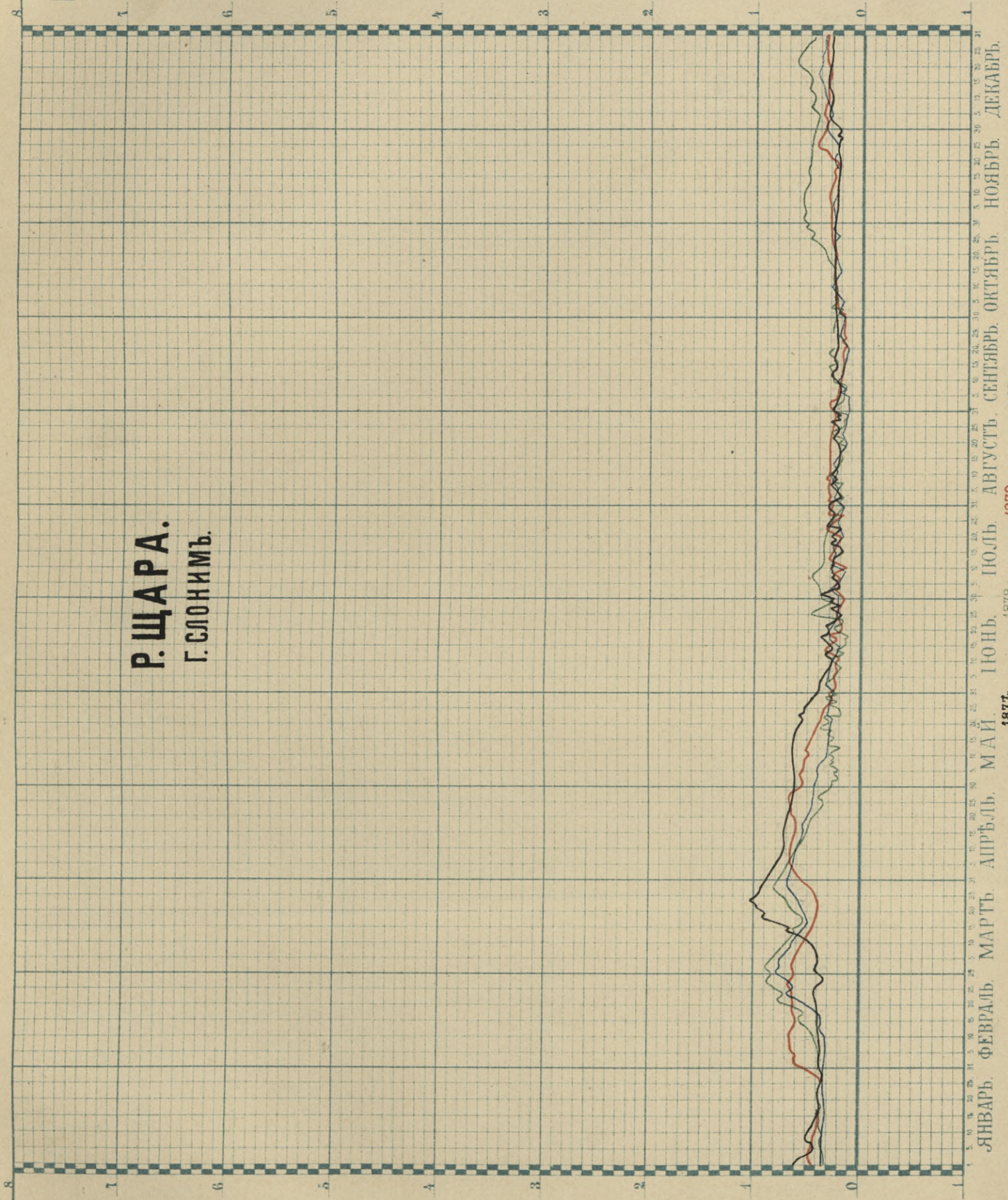


ЯНВАРЬ. ФЕВРАЛЬ. МАРТЬ. АПРѢЛЬ. МАЙ. ІЮНЬ. ІЮЛЬ. АВГУСТЪ. СЕНТЯБРЬ. ОКТЯБРЬ. НОЯБРЬ. ДЕКАБРЬ.

1877г. — 1878г. — 1879г. — 1880 г.

№ 61.

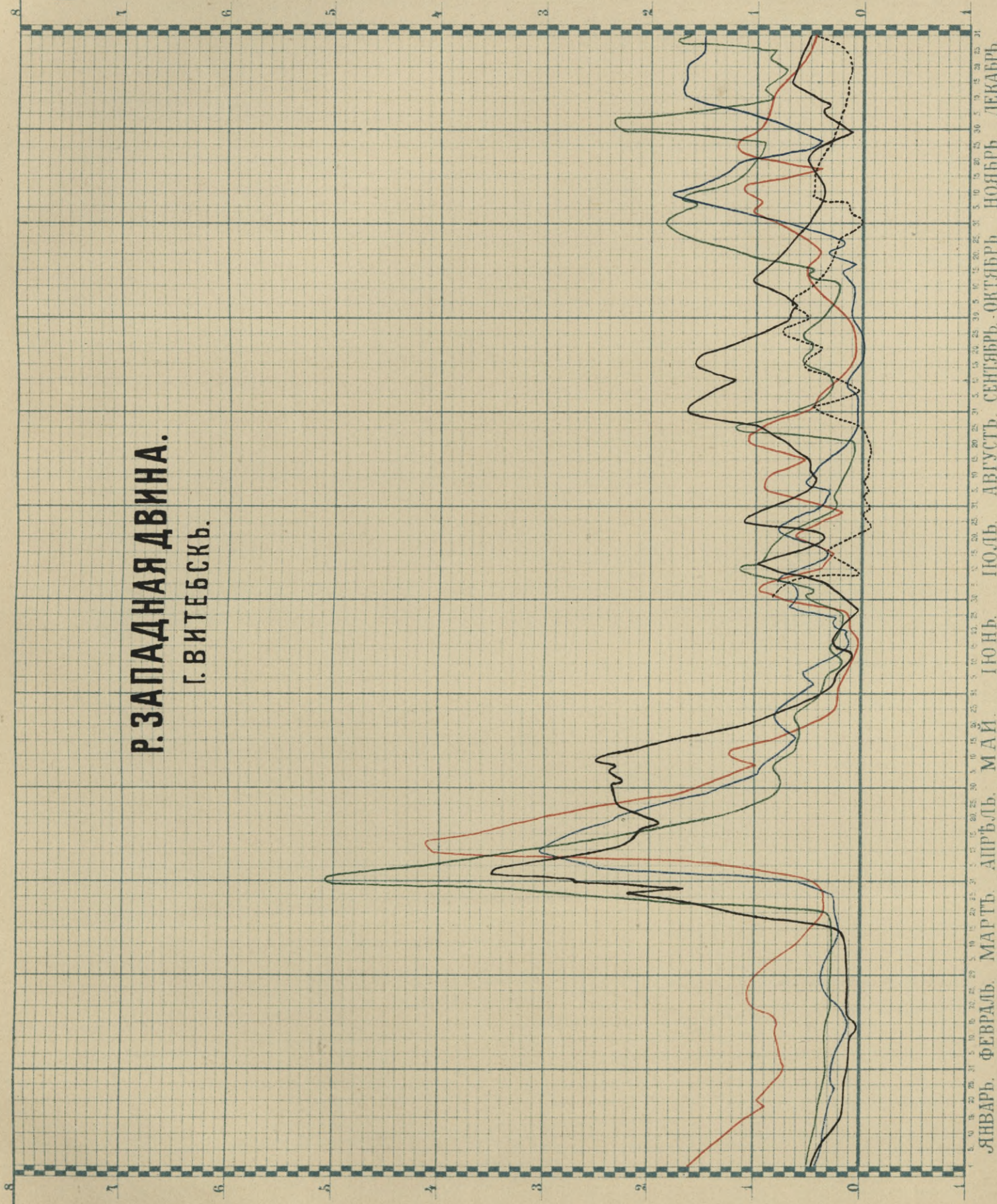
Р. ЩАРА.
Г. СЛОНИМЪ.



*Р. ЩАРА
Г. СЛОНИМЪ
1877-80*

ЯНВАРЬ, ФЕВРАЛЬ, МАРТЬ, АПРѢЛЬ, МАЙ, ІЮНЬ, ІЮЛЬ, АВГУСТЪ, СЕНТЯБРЬ, ОКТЯБРЬ, НОЯБРЬ, ДЕКАБРЬ,
1877. 1878 г. 1879 г. 1880 г.

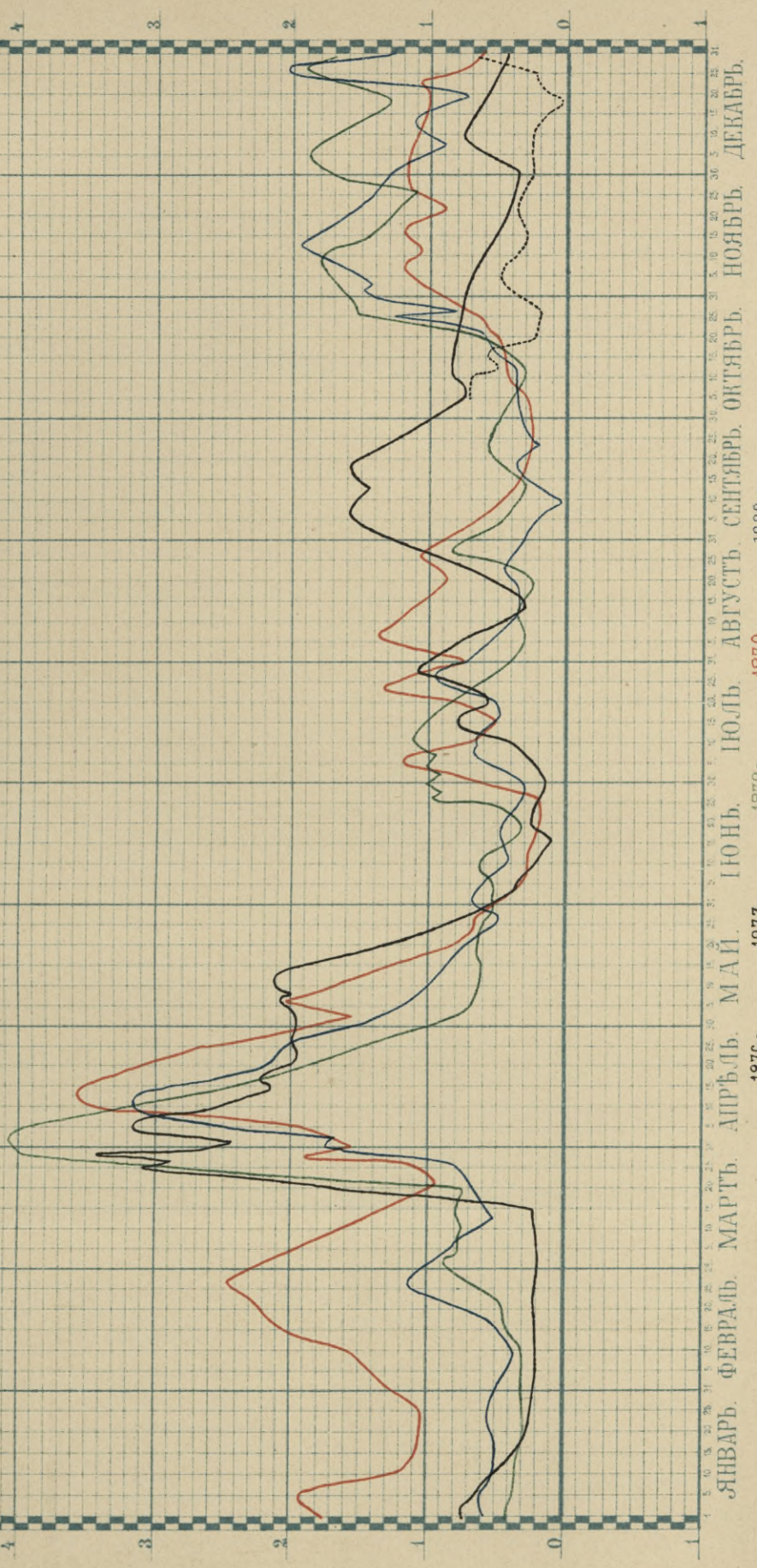
Р. ЗАПАДНАЯ ДВИНА. Г. ВИТЕБСКЪ.



ЯНВАРЬ, ФЕВРАЛЬ, МАРТЬ, АПРѢЛЬ, МАЙ, ІЮНЬ, ІЮЛЬ, АВГУСТЪ, СЕНТЯБРЬ, ОКТЯБРЬ, НОЯБРЬ, ДЕКАБРЬ,
1876г. 1877г. 1878г. 1879г. 1880г.

Р. ЗАПАДНАЯ ДВИНА.

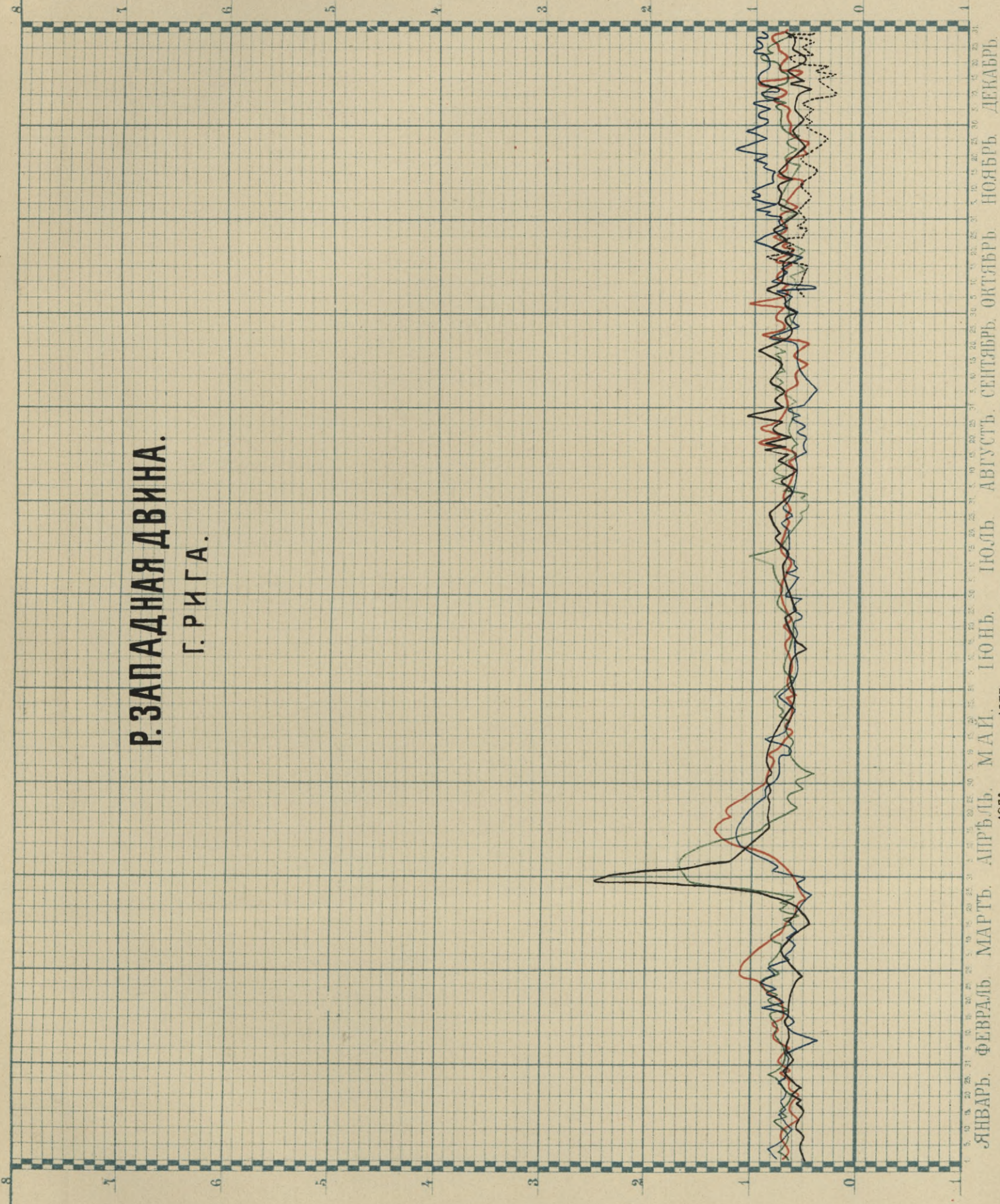
Г. ДИНАБУРГЪ.



ЯНВАРЬ. ФЕВРАЛЬ. МАРТЬ. АПРѢЛЬ. МАЙ. ІЮНЬ. ІЮЛЬ. АВГУСТЪ. СЕНТЯБРЬ. ОКТЯБРЬ. НОЯБРЬ. ДЕКАБРЬ.

Р. ЗАПАДНАЯ ДВИНА.

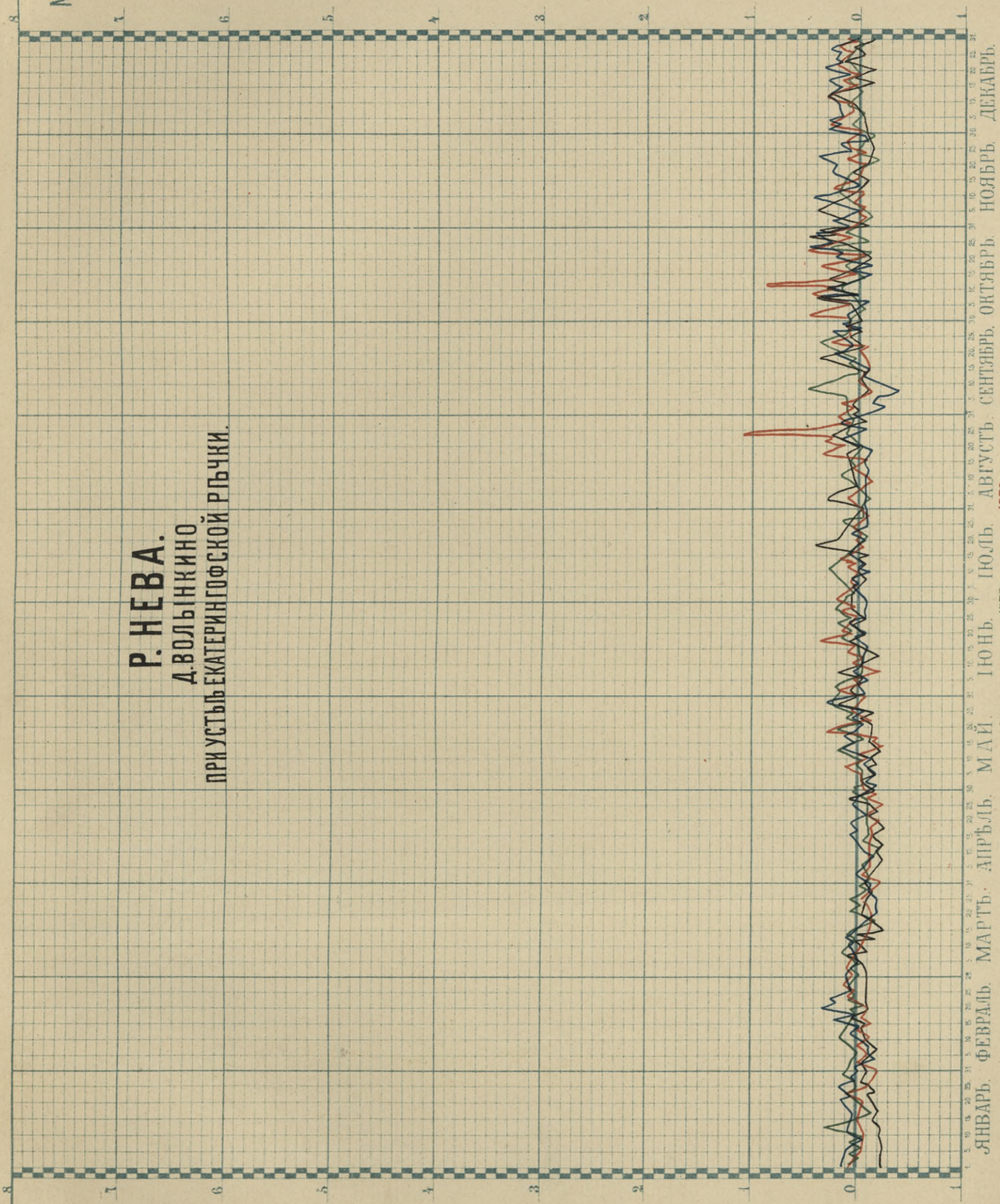
Г. РИГА.



ЯНВАРЬ. ФЕВРАЛЬ. МАРТЬ. АПРЬЛЬ. МАИ. ИЮНЬ. ИЮЛЬ. АВГУСТЪ. СЕНТЯБРЬ. ОКТЯБРЬ. НОЯБРЬ. ДЕКАБРЬ.

..... 1876 г. — 1877 г. — 1878 г. — 1879 г. — 1880 г.

Р. НЕВА.
Д. ВОЛЫНКИНО
ПРИ УСТЬЕ ЕКАТЕРИНГОФСКОЙ РЪЧКИ.



1880 г.

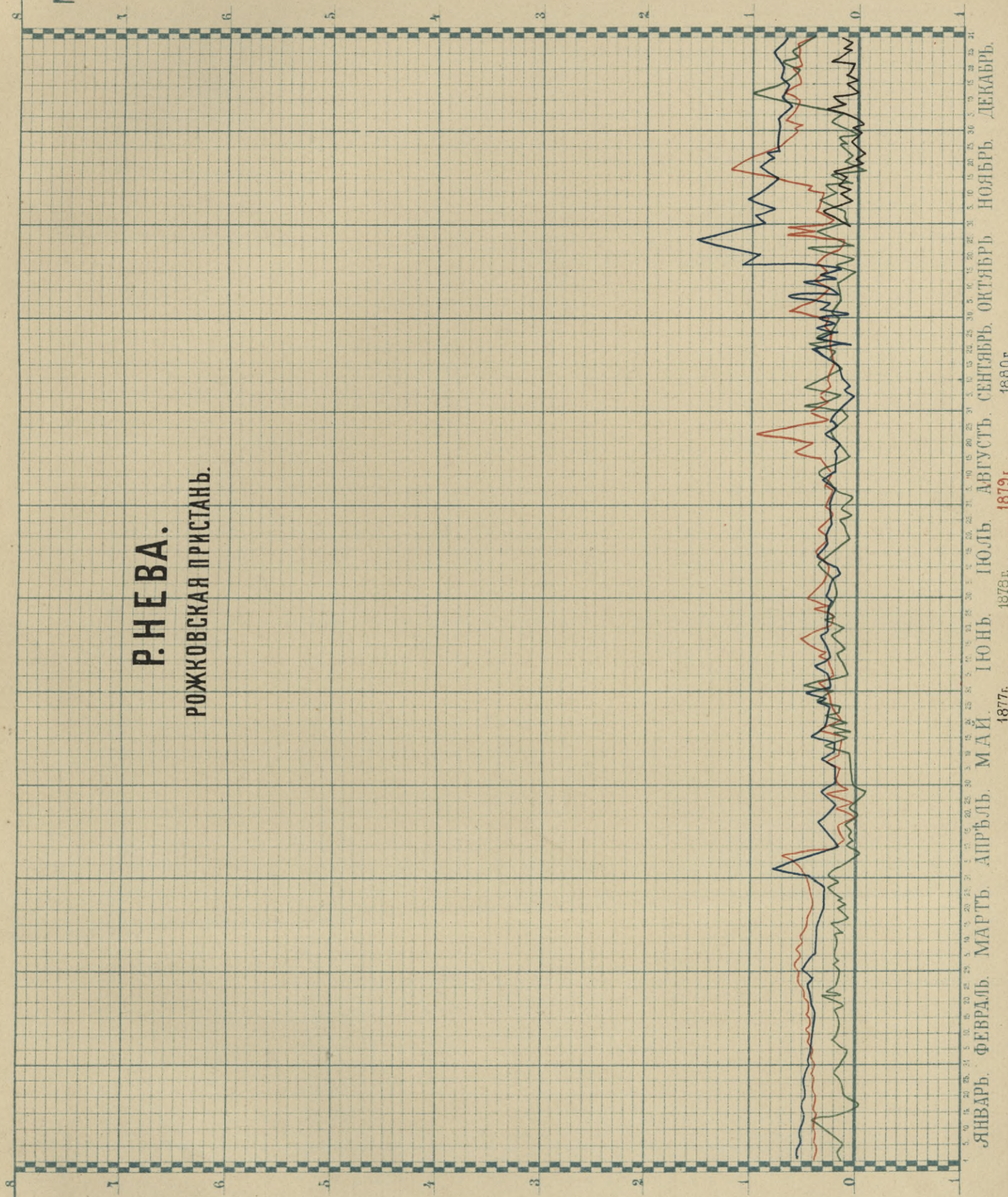
1879 г.

1878 г.

1877 г.

Р. НЕВА.

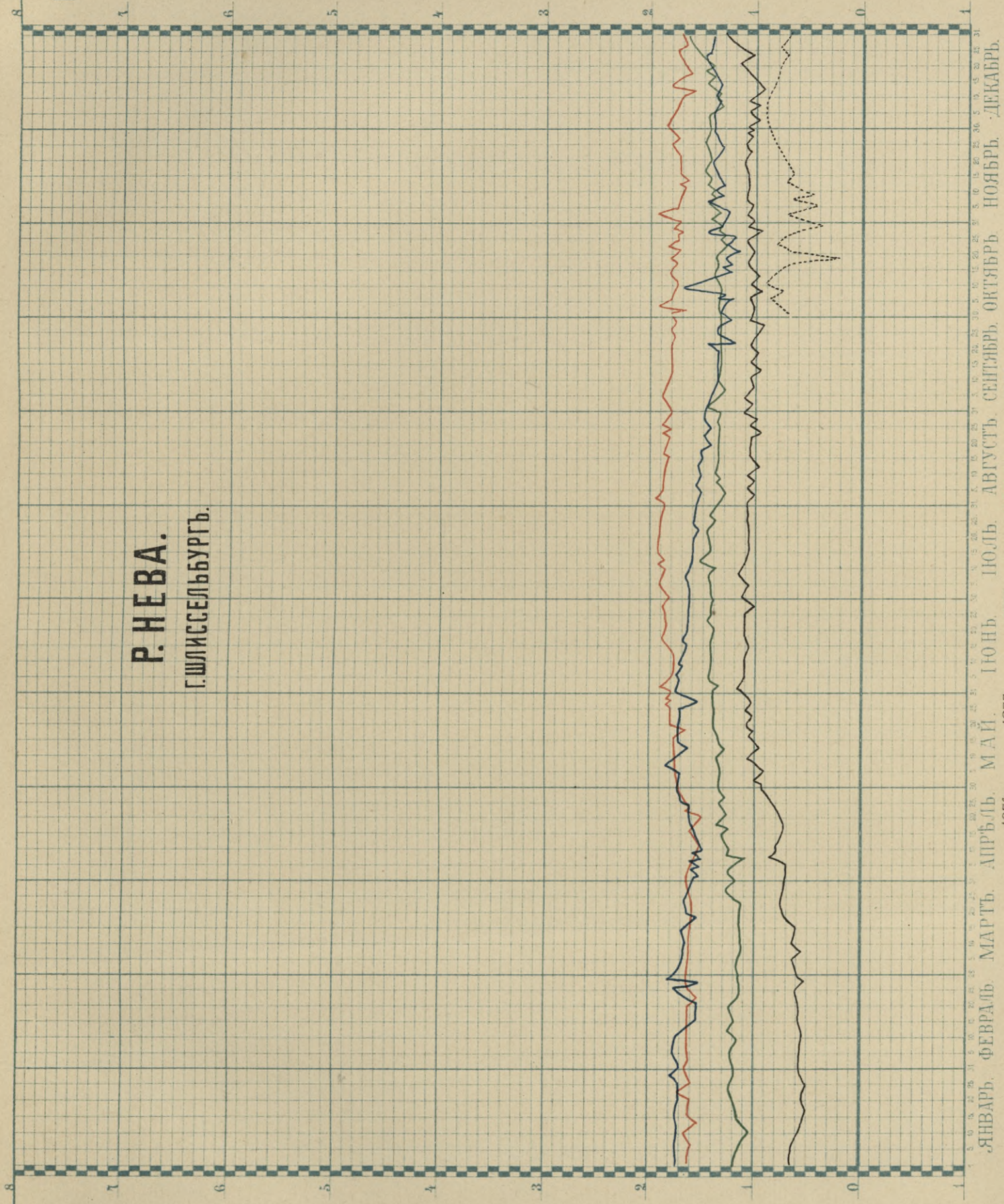
РОЖКОВСКАЯ ПРИСТАНЬ.



ЯНВАРЬ. ФЕВРАЛЬ. МАРТЬ. АПРѢЛЬ. МАЙ. ІЮНЬ. ІЮЛЬ. АВГУСТЪ. СЕНТЯБРЬ. ОКТЯБРЬ. НОЯБРЬ. ДЕКАБРЬ.
1877г. 1878г. 1879г. 1880г.

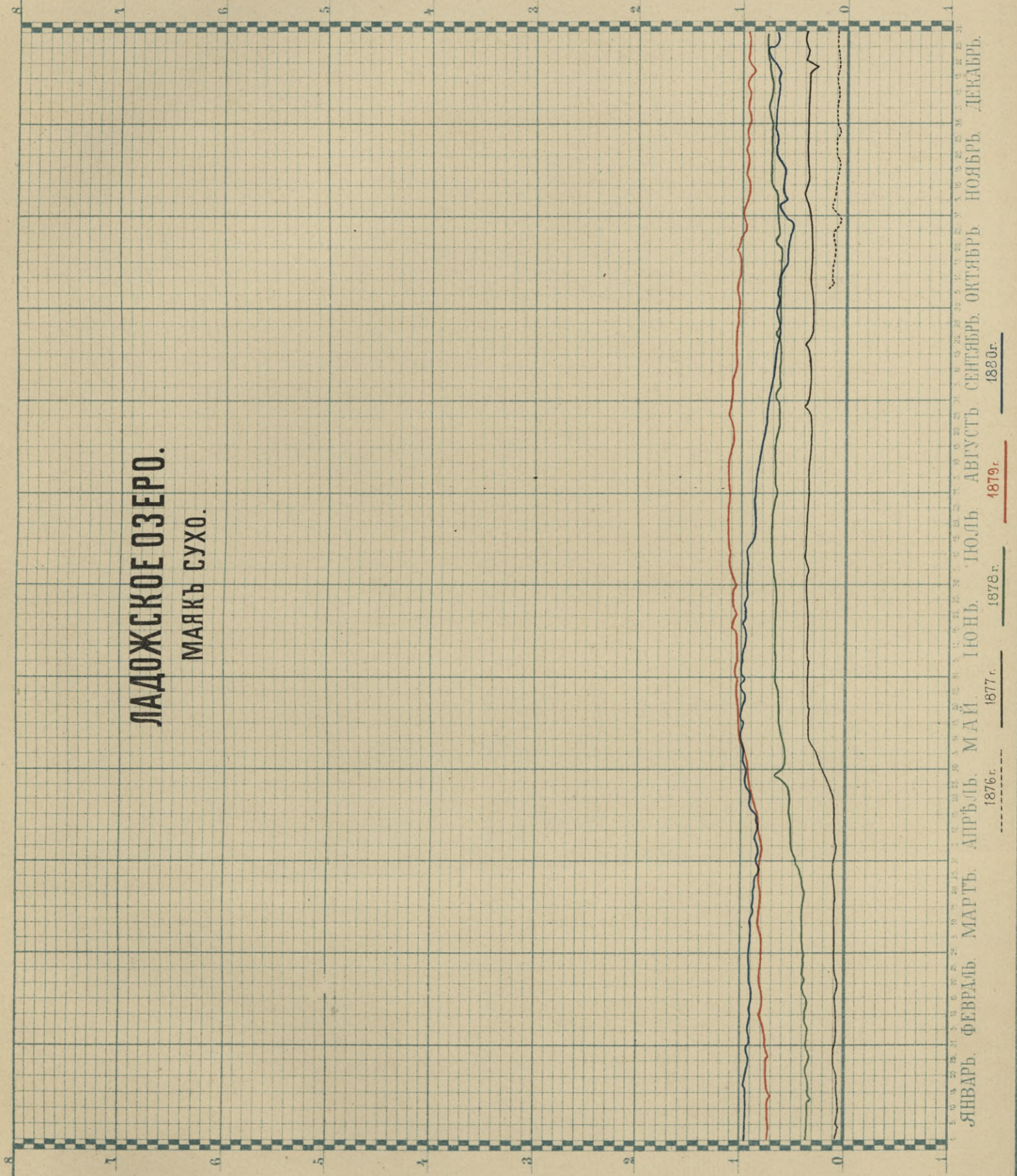
Р. НЕВА.

Г. ШЛИССЕЛЬБУРГЪ.



ЯНВАРЬ. ФЕВРАЛЬ. МАРТЬ. АПРѢЛЬ. МАИ. ІЮНЬ. ІЮЛЬ. АВГУСТЪ. СЕНТЯБРЬ. ОКТЯБРЬ. НОЯБРЬ. ДЕКАБРЬ.
1876г. 1877г. 1878г. 1879г. 1880г.

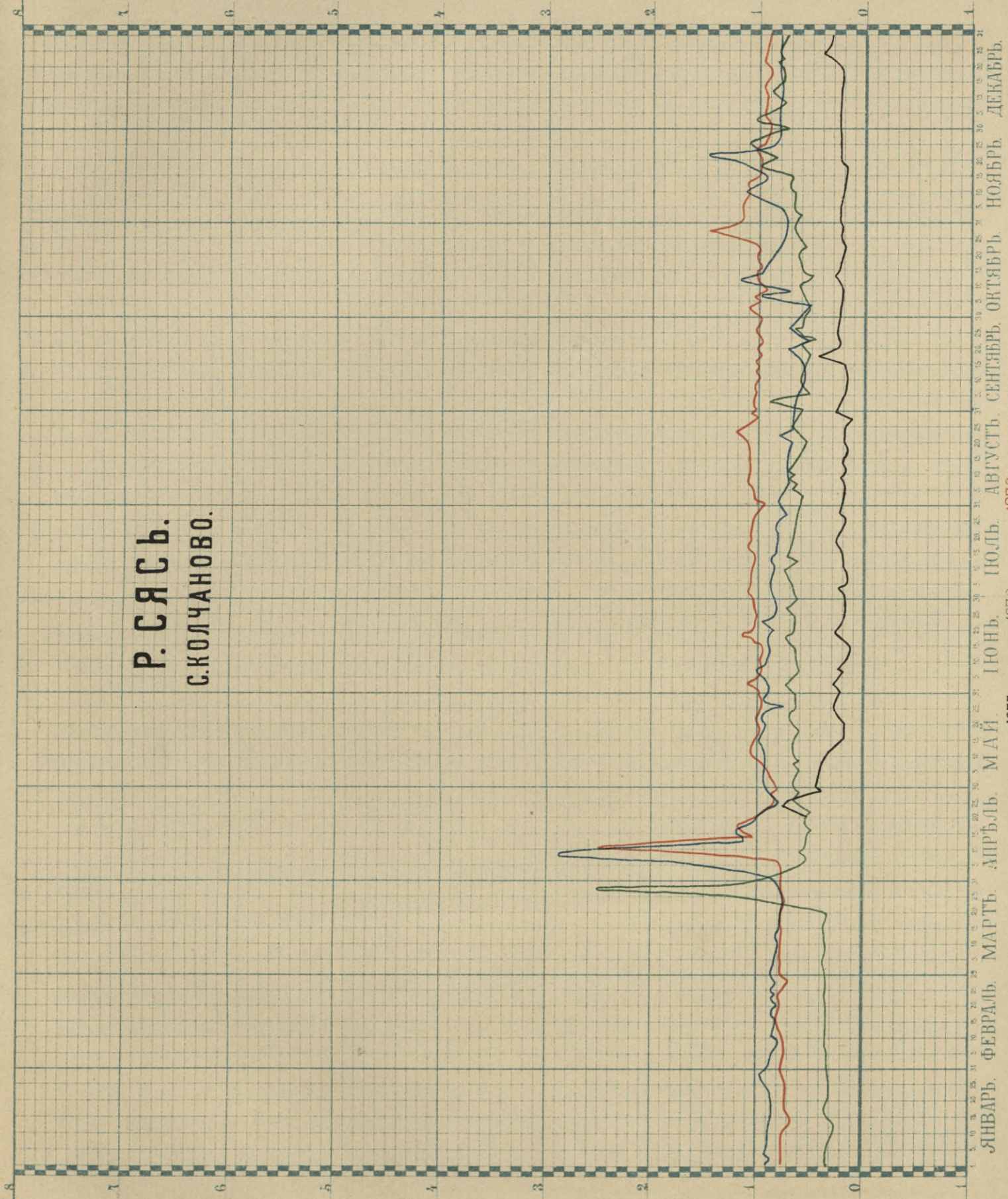
ЛАДОЖСКОЕ ОЗЕРО. МАЯКЪ СУХО.



ЯНВАРЬ ФЕВРАЛЬ МАРТЬ АПРѢЛЬ МАЙ ІЮНЬ ІЮЛЬ АВГУСТЪ СЕНТЯБРЬ ОКТЯБРЬ НОЯБРЬ ДЕКАБРЬ

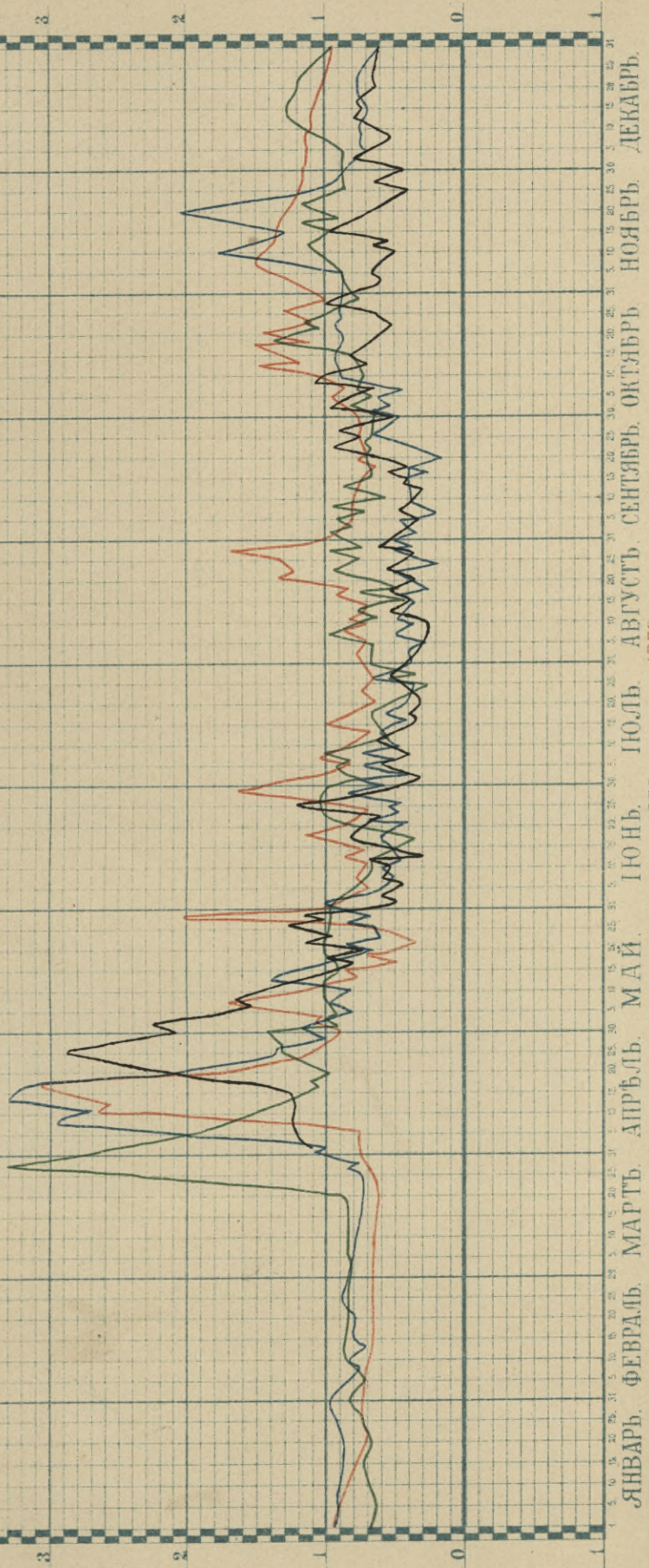
1876 г. — 1877 г. — 1878 г. — 1879 г. — 1880 г.

**Р. СЯСЬ.
СКОЛЧАНОВО.**



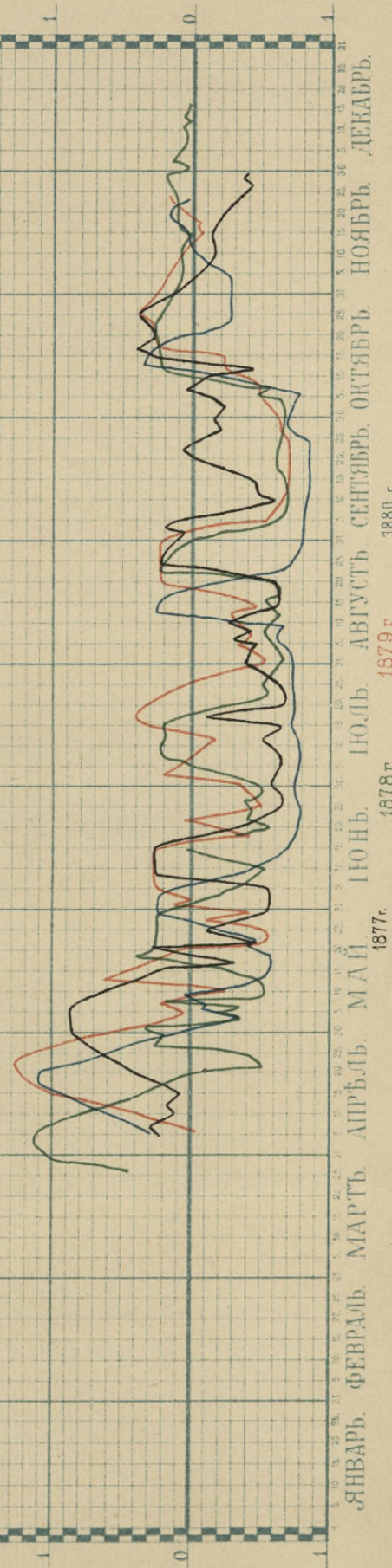
ЯНВАРЬ, ФЕВРАЛЬ, МАРТЬ, АПРѢЛЬ, МАИ, ІЮНЬ, ІЮЛЬ, АВГУСТЪ, СЕНТЯБРЬ, ОКТЯБРЬ, НОЯБРЬ, ДЕКАБРЬ.
1877г. — 1878г. — 1880г.

**Р.ТИХВИНКА.
ПОРОГЪ СТОЯНЬ.**



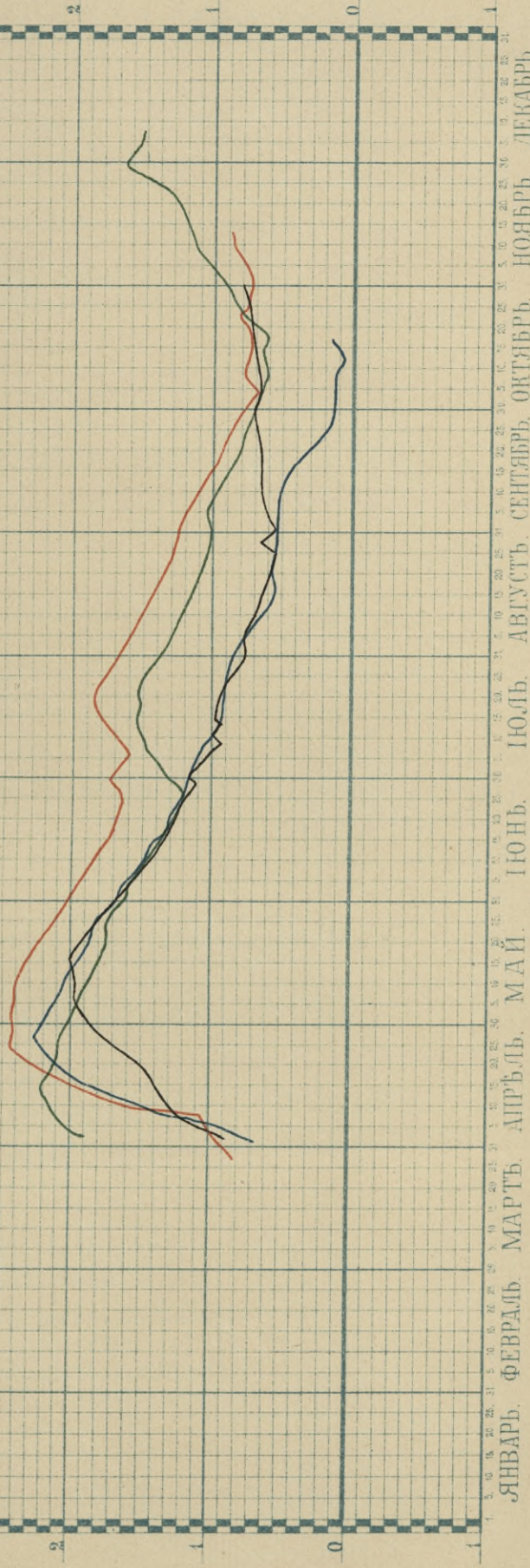
ЯНВАРЬ. ФЕВРАЛЬ. МАРТЬ. АПРѢЛЬ. МАЙ. ІЮНЬ. ІЮЛЬ. АВГУСТЪ. СЕНТЯБРЬ. ОКТЯБРЬ. НОЯБРЬ. ДЕКАБРЬ.
1877г. 1878г. 1879г. 1880г.

Р. МСТА.
ОПЕЧЕНСКОЙ ПОСАДЬ.



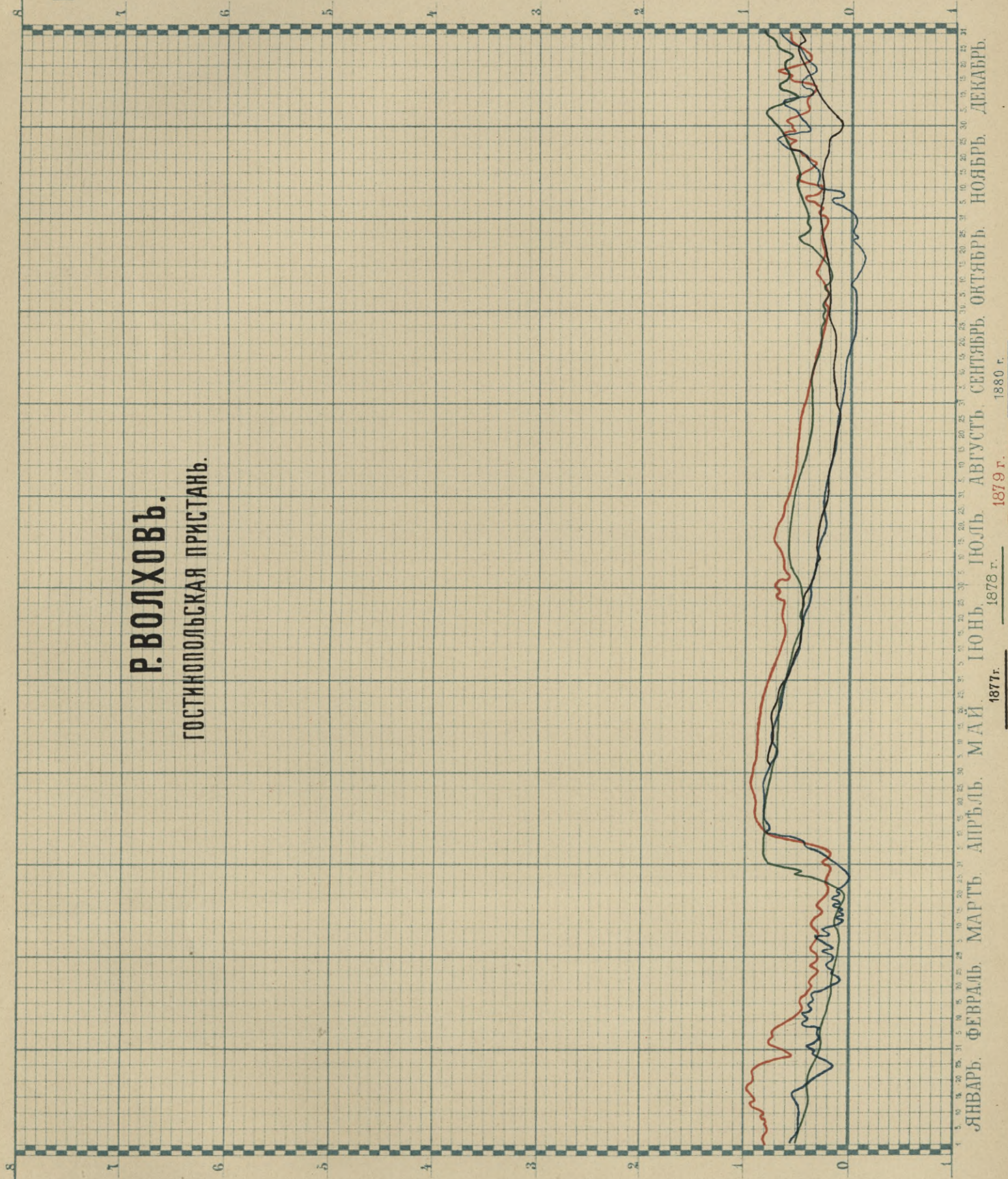
ЯНВАРЬ, ФЕВРАЛЬ, МАРТЬ, АПРѢЛЬ, МАЙ, ІЮНЬ, ІЮЛЬ, АВГУСТЪ, СЕНТЯБРЬ, ОКТЯБРЬ, НОЯБРЬ, ДЕКАБРЬ.
1877г. 1878г. 1879г. 1880г.

**Р. ВОЛХОВЪ.
НОВГОРОДЪ.**



ЯНВАРЬ ФЕВРАЛЬ МАРТЬ АПРѢЛЬ МАЙ ИЮНЬ ИЮЛЬ АВГУСТЪ СЕНТЯБРЬ ОКТЯБРЬ НОЯБРЬ ДЕКАБРЬ
1877г. 1878г. 1880г.

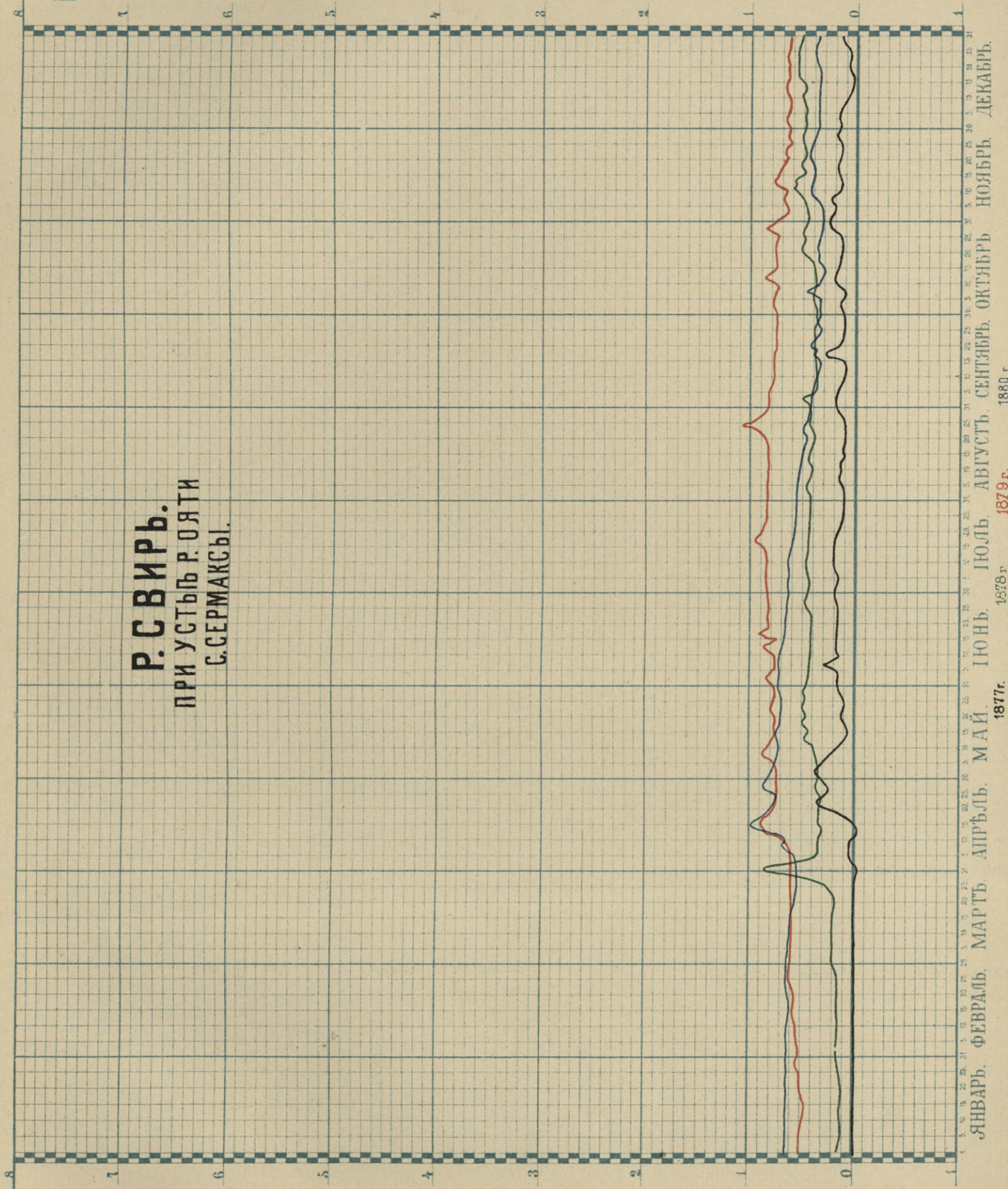
Р. ВОЛХОВЪ.
ГОСТИНОПОЛЬСКАЯ ПРИСТАНЬ.



ЯНВАРЬ. ФЕВРАЛЬ. МАРТЬ. АПРѢЛЬ. МАЙ. ІЮНЬ. ІЮЛЬ. АВГУСТЪ. СЕНТЯБРЬ. ОКТЯБРЬ. НОЯБРЬ. ДЕКАБРЬ.
1877г. 1878г. 1879г. 1880г.

№ 74.

Р. СВИРЬ.
ПРИ УСТЬЕ Р. ОЯТИ
С. СЕРМАКСЫ.



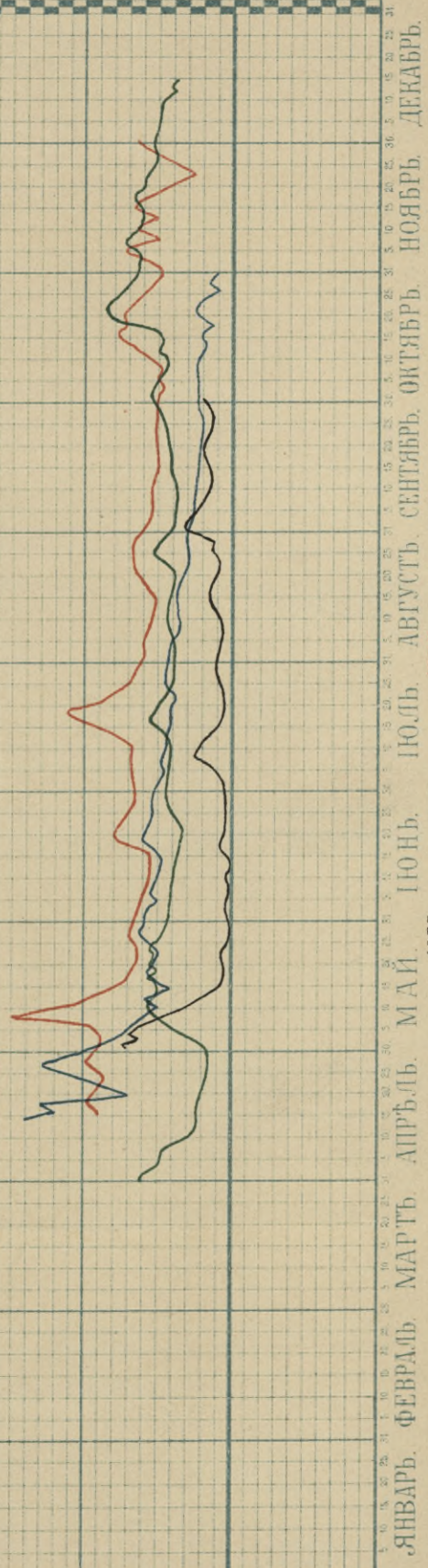
1877г.

1878г.

1879г.

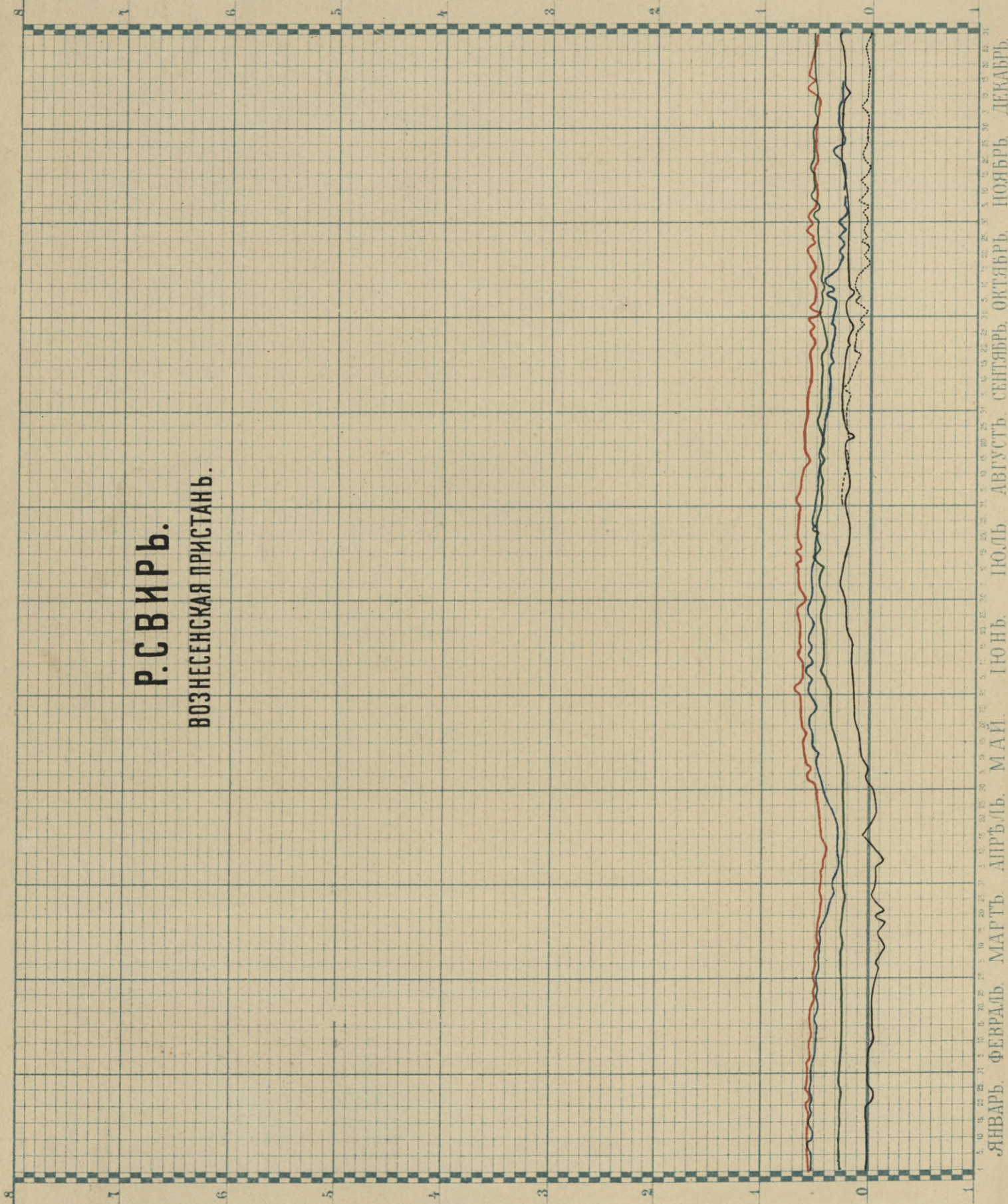
1880 г.

**Р. СВИРЬ.
С. ВАЖИНЫ.**



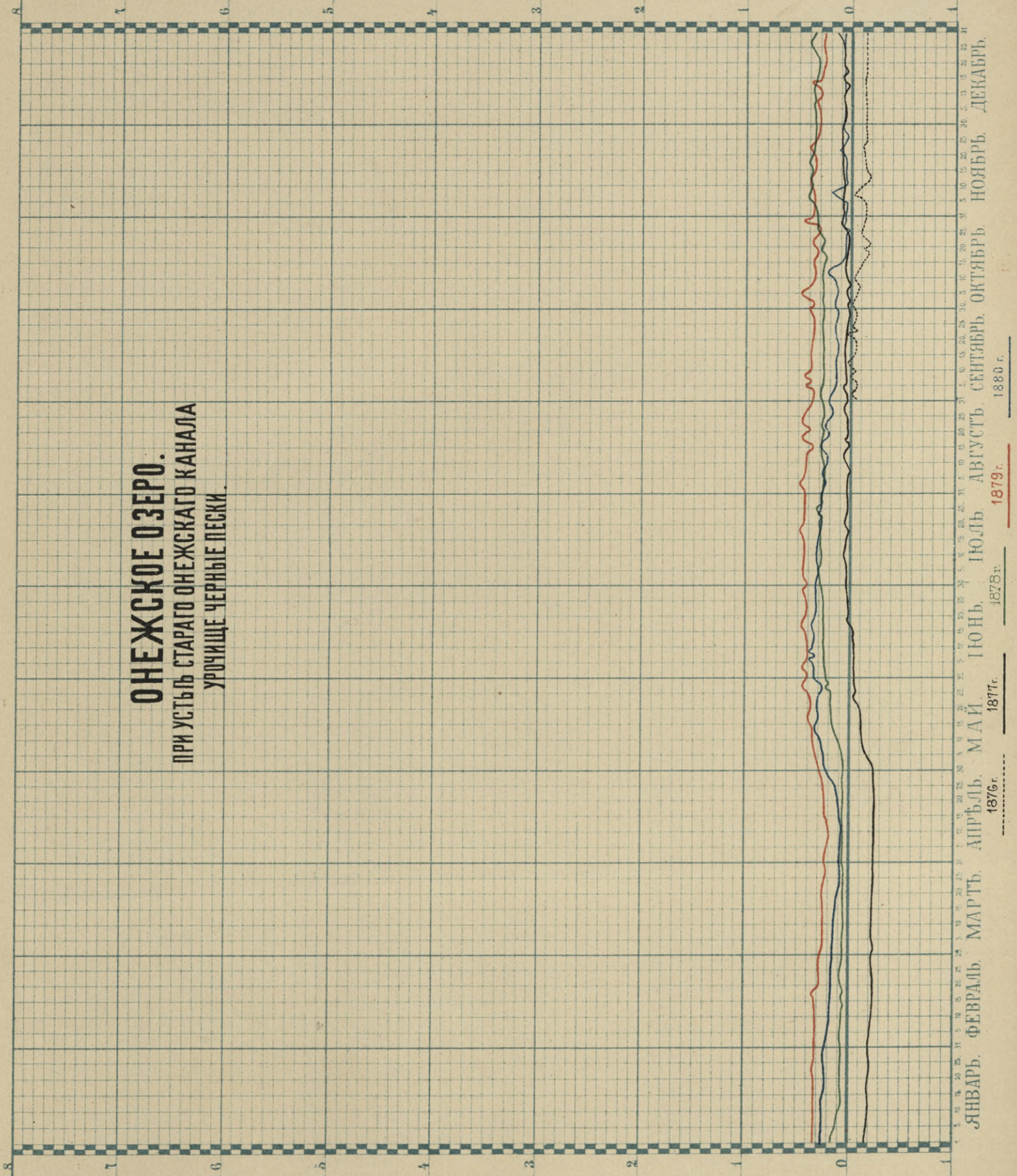
Р.СВИРЬ.

ВОЗНЕСЕНСКАЯ ПРИСТАНЬ.



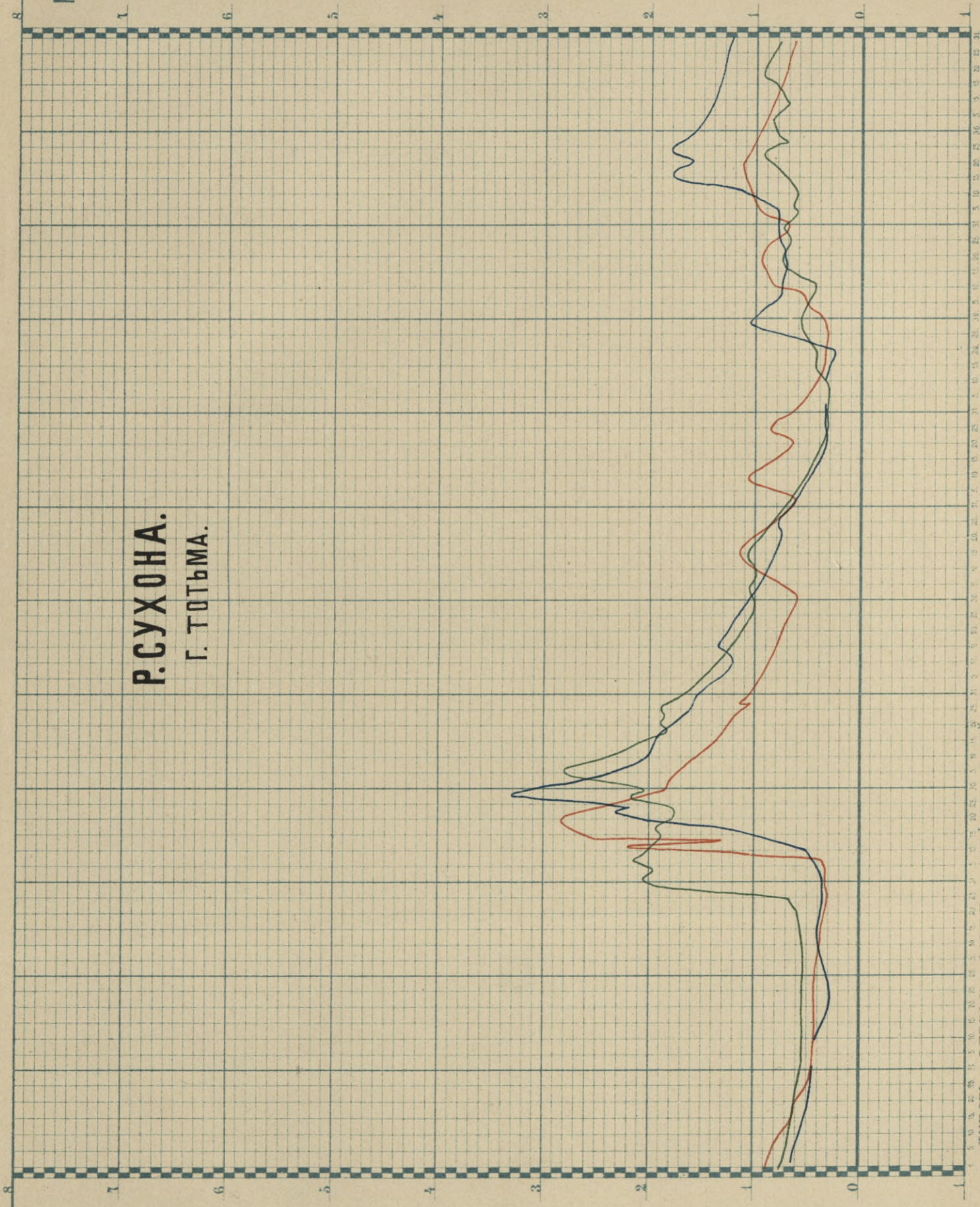
1 5 10 15 20 25 30 31
ЯНВАРЬ. ФЕВРАЛЬ. МАРТЬ. АПРѢЛЬ. МАИ. ЮНЬ. ЮЛЬ. АВГУСТЪ. СЕНТЯБРЬ. ОКТЯБРЬ. НОЯБРЬ. ДЕКАБРЬ.
1876г. 1877г. 1878г. 1879г. 1880 г.

ОНЕЖСКОЕ ОЗЕРО.
ПРИ УСТЬЕ СТАРАГО ОНЕЖСКАГО КАНАЛА
УРУЧИЩЕ ЧЕРНЫЕ ПЕСКИ.



ЯНВАРЬ, ФЕВРАЛЬ, МАРТЬ, АПРѢЛЬ, МАЙ, ІЮНЬ, ІЮЛЬ, АВГУСТЪ, СЕНТЯБРЬ, ОКТЯБРЬ, НОЯБРЬ, ДЕКАБРЬ.
1876г. 1877г. 1878г. 1879г. 1880г.

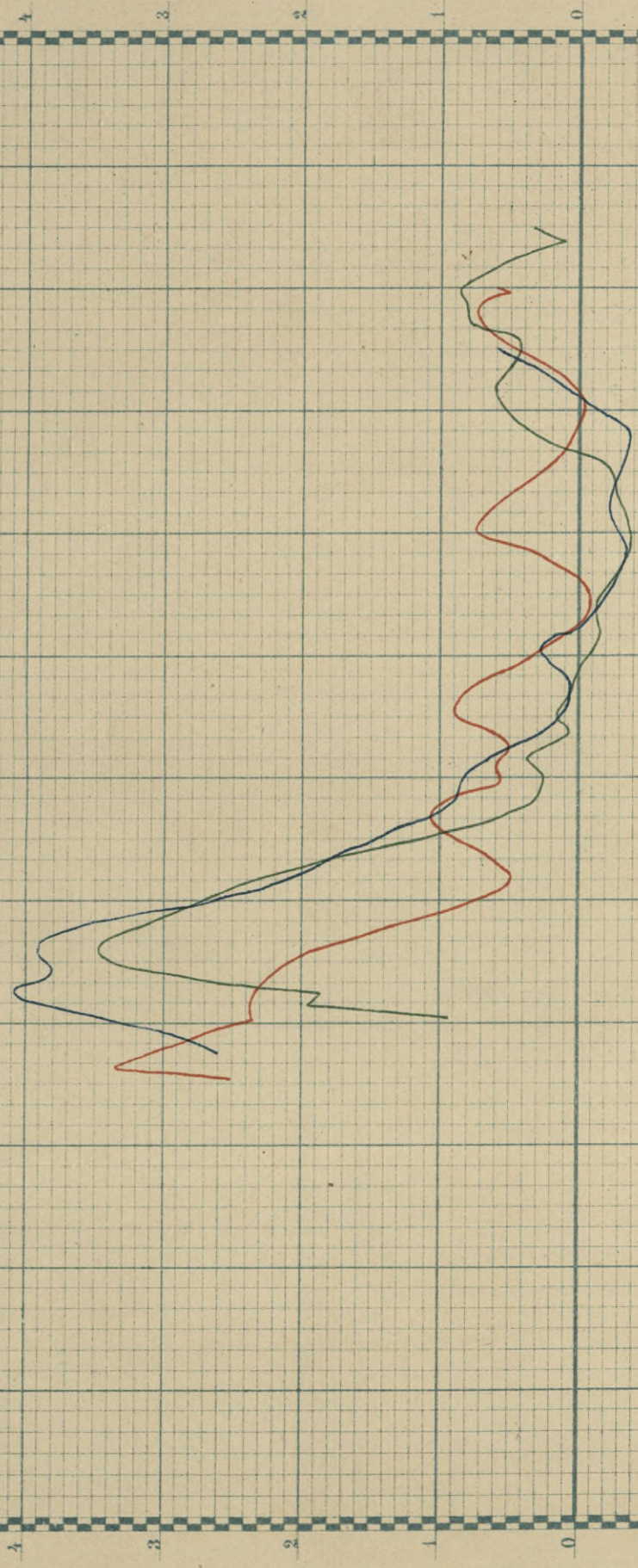
Р. СУХОНА.
Г. ТОТЪМА.



ЯНВАРЬ. ФЕВРАЛЬ. МАРТЬ. АПРѢЛЬ. МАИ. ИЮНЬ. ИЮЛЬ. АВГУСТЪ. СЕНТЯБРЬ. ОКТЯБРЬ. НОЯБРЬ. ДЕКАБРЬ.

1878г. — 1879г. — 1880г.

Р. СЪВЕРНАЯ ДВИНА.
ПОГОСТЬ КАЛЕГСКОЙ.



ЯНВАРЬ. ФЕВРАЛЬ. МАРТЬ. АПРѢЛЬ. МАЙ. ИЮНЬ. ИЮЛЬ. АВГУСТЪ. СЕНТЯБРЬ. ОКТЯБРЬ. НОЯБРЬ. ДЕКАБРЬ.

1878 г.

1879 г.

1880 г.



S. 61

WYDZIAŁY POLITECHNICZNE KRAK

BIBLIOTEKA GŁÓWNA



L. inw.

16756

Kdn., Czapskich 4 — 678. 1. XII. 52. 10.000

Biblioteka Politechniki Krakowskiej



100000300485