





Biblioteka Politechniki Krakowskiej



10000262700











III-307082

~~III 14708~~

*F. Nr. 27078*



~~A. 14.  
10.~~

Akc. Nr.















~~3805/51~~




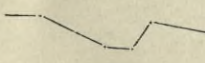









202-B-157/2008 <sup>x</sup> 2474



# Zeichen für

# Grenzlinien u s w.

	Unstreitige Grenze des Staates, der Gemarkungen, der Gemeinde-(Guts-)bezirke u s w.
	Streitige Grenzen des Staates u s w.
	Grenzweg, gemeinschaftlich.
	desgl., zur dargestellten Gemarkung gehörend.
	desgl., zur angrenzenden Gemarkung gehörend.
	Grenzfluß.
	Grenzbach (Grenzgraben), gemeinschaftlich.
	desgl., zur dargestellten Gemarkung gehörend.
	desgl., zur angrenzenden Gemarkung gehörend.
	Kartenblattgrenze.
	Weg an der Kartenblattgrenze, zum dargestellten Kartenblatte gehörend.
	desgl., zum angrenzenden Kartenblatte gehörend.
	Bach (Graben) an der Kartenblattgrenze, zum dargestellten Kartenblatte gehörend.
	desgl., zum angrenzenden Kartenblatte gehörend.

	Gewannengrenze.
	Kolorierte Eigentumsgrænze.
	Kolorierte neu entstandene oder veränderte Eigentumsgrænze.
	Nicht kolorierte Eigentumsgrænze, Kulturgrenze und dergl. m.
	Streitige oder sonst zweifelhafte Eigentumsgrænze.
	Veränderliche Grenzlinie.
	Nicht kolorierte neu entstandene oder veränderte Grenzlinie.
	Nicht mehr bestehende Grenzlinie
	Bonitätsgrenze, die ihrer Lage nach fest bestimmt ist.
	desgl., die durch Quotisierung u s w. bestimmt ist.
	} Offene Wasserinnen.
	
	Verdeckte Wasserinne (Drainstrang).





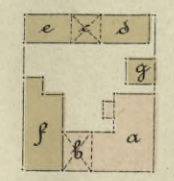




# Zeichen für topographische

# Gegenstände.

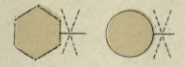
- ▣ Ausgezeichnete Steine.  
(Nummersteine an Chausseen, Jagensteine).
- ✚ Steinernes Kreuz oder Heiligenbild.
- ✚ Holzernes Kreuz oder Heiligenbild.
- ☐ Warnungstafel.
- ⚓ Wegweiser.
- ⌚ Optischer Telegraph.
- ⚡ Stange für elektrische Telegraphen.
- Barriere.
- ⌚ Straßenlaterne.
- ♫ Pumpe.
- ♫ Brunnen.
- ⚓ Landbake (Schifffahrtszeichen).
- 🌲 Ausgezeichnete Bäume.
- ⌚ Gangbare Schächte { Maßstäblich darstellbare Schächte  
sind genau aufzunehmen.
- ⌚ Verlassene Schächte (Pingen).
- ⌚ Bohrlöcher.
- ⌚ Stollen.
- ⌚ Lochsteine (Oberirdische Steine zur Abgrenzung  
der Grubenfelder).



a, b Wohnhaus.  
b, c Durchfahrten.  
c-g Wirtschaftsgebäude.



Öffentliche Gebäude.



holländer-Windmühle. Die Grundfläche ist aufzumessen und maßstäblich in der Karte darzustellen.



Bock-Windmühle.



Größere Brücken, Schleusen u. dergl. m. sind besonders aufzunehmen.

































Zeichen

für Grenzmale.

In den Stückvermessungsrißen.




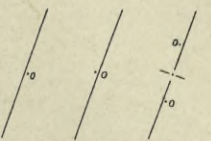



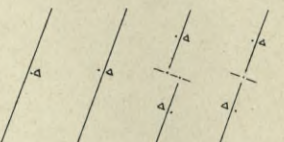
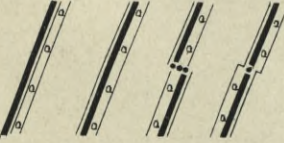


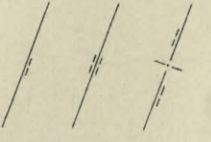

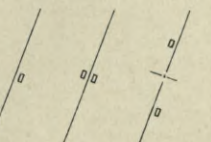
In den Karten.

	Grenzstein, dessen Mitte die Grenze bezeichnet.	
	Grenzstein, wenn die Mitte der einen Seite die Grenze bezeichnet.	
	Grenzhügel.	
	Hölzerne Grenzsäule.	
	Grenzpfahl.	
	Grenzstein (Hohlziegel) } die unter die Bodenfläche versenkt sind.	
		Grenzpfahl
	Grenzbaum.	

	Hecke.	
	Zaun.	
	Erdwall.	
	Bewachsener Erdwall.	

In den Stückvermessungsrißen.

In den Karten.

	Graben.	
	Hecke mit Graben.	
	Zaun mit Graben.	
	Erdwall mit Graben.	
	Bewachsener Erdwall mit Graben.	
	Rain u. dergl. m.	
	Mauer.	







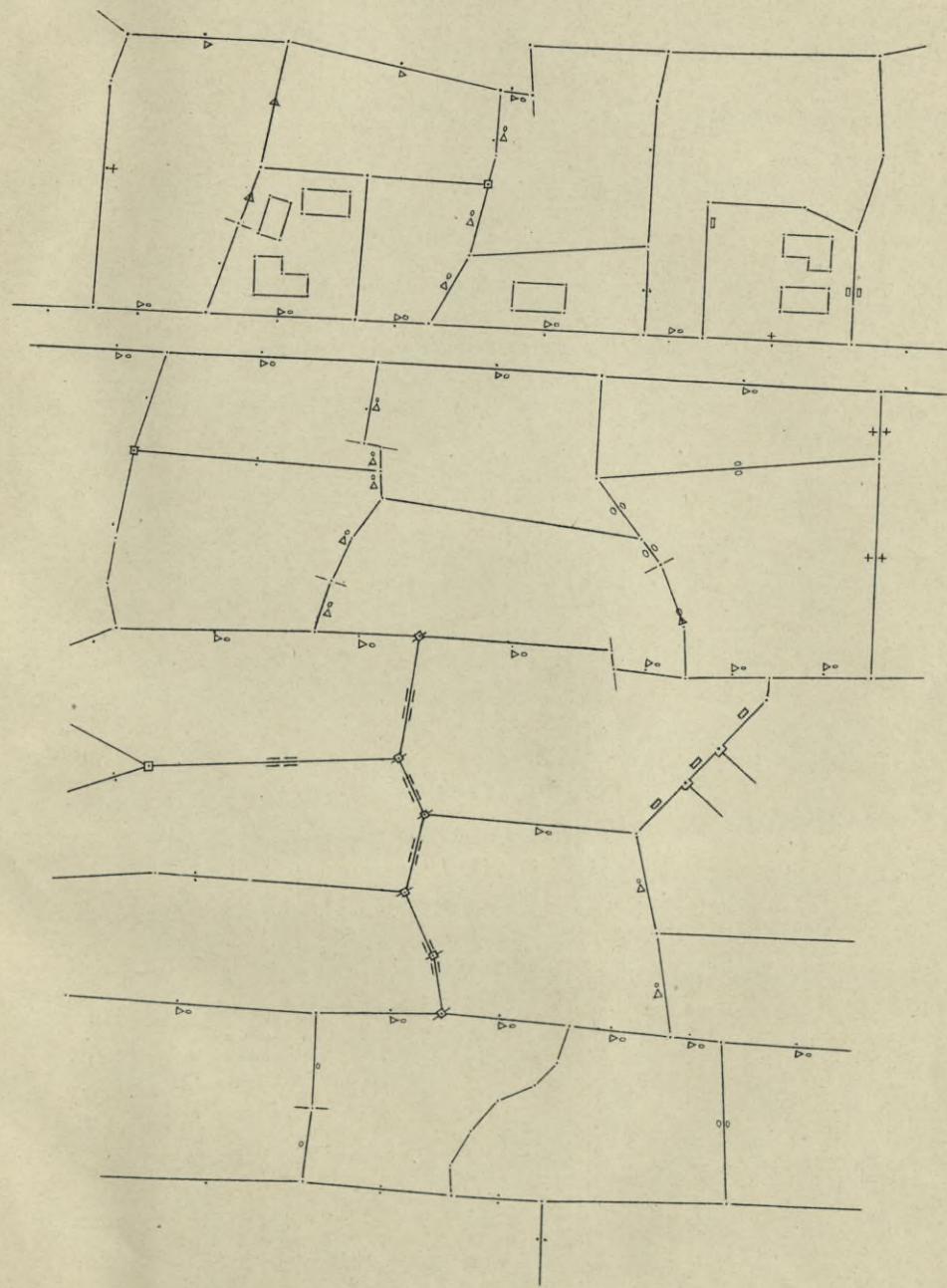
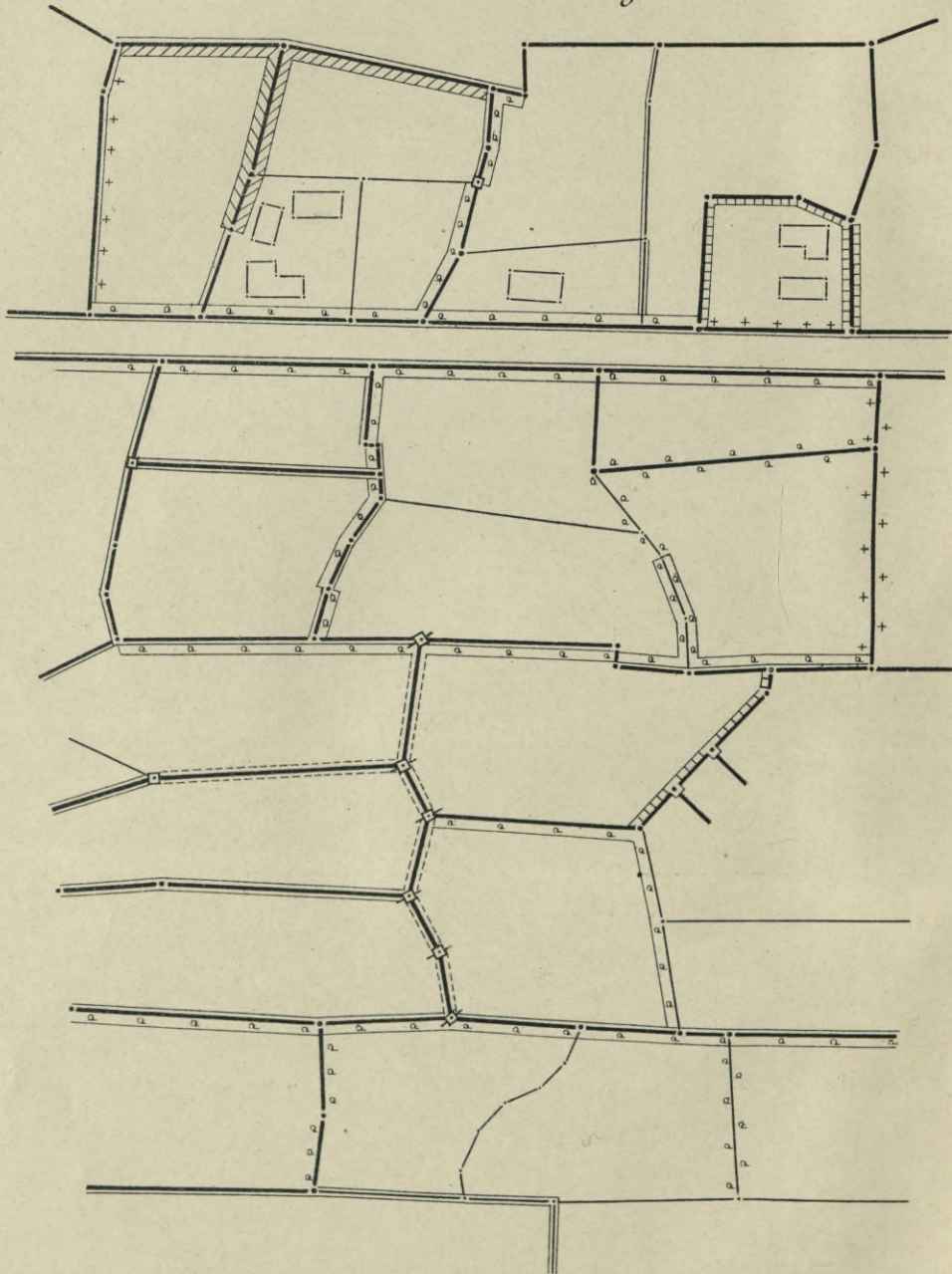


# Anwendung der

# Zeichen für Grenzmale.

In den Stückvermessungsrisen.

In den Karten.



















Zeichen für Vermessungspunkte,







sowie sonstige Messungszeichen.



-  Dreieckspunkt erster Ordnung.
-  Dreieckspunkt zweiter Ordnung.
-  Dreieckspunkt dritter Ordnung, wo die Winkel beobachtet sind
-  Dreieckspunkt dritter Ordnung, wo die Winkel nicht beobachtet sind.
-  Dreieckspunkt vierter Ordnung, wo die Winkel beobachtet sind.
-  Dreieckspunkt vierter Ordnung, wo die Winkel nicht beobachtet sind.







Wird der Dreieckspunkt durch einen Hochturm gebildet, so ist dem Zeichen noch ein Kreuz hinzuzufügen,








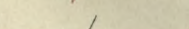
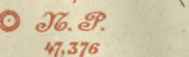



Ähnlich kann den Zeichen für die durch andere Gegenstände gebildeten Dreieckspunkte noch eine hierauf bezügliche Signatur beigefügt werden, z. B.

- |                                                                                                     |                                                                                                               |
|-----------------------------------------------------------------------------------------------------|---------------------------------------------------------------------------------------------------------------|
|  Baum,           |  Gebäudekuppel, Belvedere, |
|  Säule, Denkmal, |  Dampfschornstein,         |
|  Fahnenstange,   |  Blitzableiter.            |

-  Trigonometrischer Beipunkt, wo die Winkel beobachtet sind.
-  Trigonometrischer Beipunkt, wo die Winkel nicht beobachtet sind.

-  Polygonpunkt, worauf der Winkel gemessen ist.
  -  Polygonpunkt, von anderen Punkten angechnitten.
  -  Polygonpunkt, wofür die Koordinaten als Knotenpunkt berechnet sind.
  -  Polygonpunkt
  -  Knotenpunkt
- worauf die Winkel mit dem Kompaß gemessen sind.
- Der Pfeil ist in der Richtung der magnetischen Nordlinie zu zeichnen.
-  Sonstiger Messungspunkt (Kleinpunkt).

-  Polygonseite.
-  Sonstige Messungslinie.
-  Mit einem Instrumente bestimmte Senkrechte.
-  Nach dem Augenmaß bestimmte Senkrechte.
-  Spitzer Winkel.
-  Stumpfer Winkel.
-  Geradlinige Grenze, von einer Messungslinie geschnitten.
-  Verlängerungen.
-  Nivellements-Festpunkt.
-  Pegel.

Die von der Königlichen Landesaufnahme bestimmten trigonometrischen Punkte sowie die Nivellements-festpunkte und Pegel werden mit ihren Benennungen blau (Kobalt oder Ultramarin) dargestellt.  
Vergl. §§ 12 und 16 der Bestimmungen über die Anwendung gleichmäßiger Signaturen. 5. Auflage 1905.







Katasterverwaltung.

Kreis W.

Gemarkung Langenburg.

Tr. 36.

Notriß.

Kartenblatt Tr. 2.

In 2 Rissen.

Riß Tr. 1.

Maßstab 1:2000.

---

Angefertigt den 6. März 18.....  
durch den Katasterzeichner  
N. N.



Gemarkung Ballenhorst.



Kartenblatt Nr. 3.

Kartenblatt Nr. 1.

Riß Nr. 2.

Anmerkung:  
 Vorkaufe Eigentümers, wenn  
 Kaufvertrag angekauft ist, nur in  
 Lungenburg.



Der Lyantimax					Der Lyantimax						
Nr.	Or.	Grüni-	Namen und Vornamen.	Nami.	Wohort und Geburtsort.	Nr.	Or.	Grüni-	Namen und Vornamen.	Nami.	Wohort und Geburtsort.
der galla.	titel. mün. max.	brief. Li. Bl.				der galla.	titel. mün. max.	brief. Li. Bl.			
3 324 19 9 20 10	54 8 14	1 1 1	Königl. Preuss. Staat (Landbauinspektor)			30	32	1 10	Schultze, Gaiming Otto <del>Schwan Anna Luise geb. Thomann</del>	Güfner	Langenburg Nr. 8.
11	34	1 37	Mächtig, Ernst August	Güfner	Langenburg Nr. 18.	37	9	1 10	Schultze, Gaiming Otto	Güfner	Isfuldt Nr. 8.
12	19	1 42	Schweinecke, Gaiming August	Ruffert	Isfuldt Nr. 9.	32	9	1 10	Isfulda		
13	39	1 41	Hensel, Hermann Gaiming	Lindner	Isfuldt Nr. 36.	46	15	1 39	Radeke, Gaiming August	Ruffert	Isfuldt Nr. 38.
14	18	1 26	Wendeler, Gaiming Wilhelm	Ruffert	Isfuldt Nr. 47.	33	15	1 39	Isfulda		
15	30	1 53	Viermann, Emil	Lindner	Isfuldt Nr. 48.	47	42	1 37	Riebe, August	Lindner	Dollensdorf Nr. 16.
16	30	1 53	Fuhrland, Ernst	Ruffert	Isfuldt Nr. 25.	82	42	1 37	Isfulda		
17	8	1 20	Nienkämper, Gaiming	Roblert	Isfuldt Nr. 50.	83	59	1 60	Hensel, Gaiming Gustav	Gallhüner	Langenburg Nr. 36.
18	8	1 20	Isfulda			21	60	1 52	Hensel, Gaiming Otto	Gallhüner	Isfuldt Nr. 36.
19	39	1 41	Mächtig, Ernst August	Güfner	Isfuldt Nr. 18.	22	15	1 39	Radeke, Gaiming August	Ruffert	Isfuldt Nr. 38.
20	39	1 41	Isfulda			327	19	1 42	Wendeler, Gaiming Wilhelm	Ruffert	Isfuldt Nr. 41.
21	19	1 42	Viermann, Emil	Lindner	Isfuldt Nr. 40.	24	39	1 41	Viermann, Emil	Lindner	Isfuldt Nr. 41.
22	19	1 42	Isfulda			25	39	1 41	Schüren, Wilhelm August	Ruffert	Isfuldt Nr. 43.
23	18	1 26	Wendeler, Gaiming Wilhelm	Ruffert	Isfuldt Nr. 41.	26	39	1 41	Viermann, Emil	Lindner	Isfuldt Nr. 40.
24	18	1 26	Isfulda			330	39	1 41	Isfulda		
25	51	1 51	Fuhrland, Ernst	Ruffert	Isfuldt Nr. 25.	35	39	1 41	Isfulda		
26	51	1 51	Isfuldt			331	39	1 41	Viermann, Emil	Lindner	Isfuldt Nr. 41.
27	5	1 25	Isfuldt			34	39	1 41	Schüren, Wilhelm August	Ruffert	Isfuldt Nr. 43.
28	5	1 25	Isfuldt			332	39	1 41	Isfulda		
29	32	1 10	Isfuldt			20	39	1 41	Isfulda		
			Isfuldt			32	39	1 41	Isfulda		
			Isfuldt			33	39	1 41	Isfulda		
			Isfuldt			334	39	1 41	Isfulda		
			Isfuldt			33	39	1 41	Isfulda		
			Isfuldt			335	39	1 41	Isfulda		
			Isfuldt			47	57	1 61	Roth, Gaiming Otto, Gefrau Anna Maria geb. Selhorst	Güfner	Isfuldt Nr. 21.
			Isfuldt			49	57	1 61	Isfulda		
			Isfuldt			336	16	1 18	Selhorst, Gaiming Gustav	Ruffert	Isfuldt Nr. 16.
			Isfuldt			47	16	1 18	Isfulda		
			Isfuldt			51	16	1 18	Isfulda		
			Isfuldt			337	16	1 18	Isfulda		
			Isfuldt			47	16	1 18	Isfulda		
			Isfuldt			50	16	1 18	Isfulda		
			Isfuldt			338	16	1 18	Isfulda		
			Isfuldt			47	16	1 18	Isfulda		



Katasterverwaltung.

Kreis W.

Gemarkung Langenburg.

Tr. 36.

Stückvermessungsriß.

---

Kartenblatt Tr. 2.

In 7 Rissen.

Riße Tr. 1.

---

Unter Leitung des Personalvorstehers H. H.

aufgenommen vom 31. Mai bis 3. Juni 18.....

durch den Landmesser

H. H.



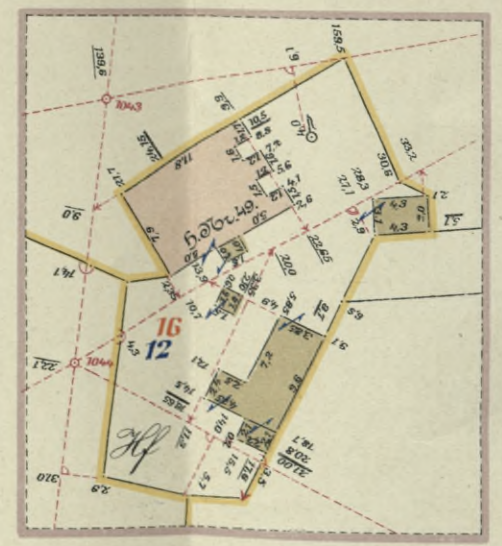


Riß Str. 2.

Riß Str. 4.

Riß Str. 7.

Kartenblatt Nr. 1.



Anmerkung: Die Wälder sind im Falle nicht vorhanden Eigen-  
 tümern zuweisen zu sein. Bezüglich Nr. 21  
 sind 24 Juchter Landung zu  
 bezeichnen. Gemerkungsbücher bei  
 Nummer 20000.

Nr.	Name der Eigentümer
3	Königl. Preuss. Staat, (Landbesitzer)
21	Hensel, Leinwand, Johann, Galtbühnen
27	Hensel, Leinwand, Otto, Galtbühnen
22	Hensel, Leinwand, Otto, Galtbühnen
23	Radcke, Leinwand, August, Schiffst.
29	Radcke, Leinwand, August, Schiffst.
24	Wendler, Leinwand, Wilhelm, Schiffst.
30	Wendler, Leinwand, Wilhelm, Schiffst.
25	Viermann, Carl, Leinwand
31	Viermann, Carl, Leinwand
26	Viermann, Carl, Leinwand
32	Viermann, Carl, Leinwand
27	Fahrland, Carl, Schiffst.
33	Fahrland, Carl, Schiffst.

Anmerkung: Vindliche Eigentümer  
 befinden in Langenburg

Leuffelt in Langenburg

Nr. 1-59,  
 Nr. 1-57, 201-204.

Ungelassen, März 1850







Katasterverwaltung.

Kreis W.

Gemarkung Langenburg.

Nr. 36.

Stückvermessungsriß.

---

Kartenblatt Nr. 6.

In 9 Rissen.

Riß Nr. 2.

---

Unter Leitung des Personalvorstehers H. H.  
aufgenommen vom 15. bis 22. Mai 18  
durch den Katasterlandmesser  
H. H.





Cartenblatt Nr. 2.



Katasterverwaltung.

Kreis W.

Gemarkung Langenburg.

Nr. 36.

Stückvermessungsriß.

---

Kartenblatt Nr. 7.

In 6 Rissen.

Riße Nr. 1.

---

Unter Leitung des Personalvorstehers H. H.  
aufgenommen vom 3. bis 6. Mai 18.....

durch den Landmesser

H. H.



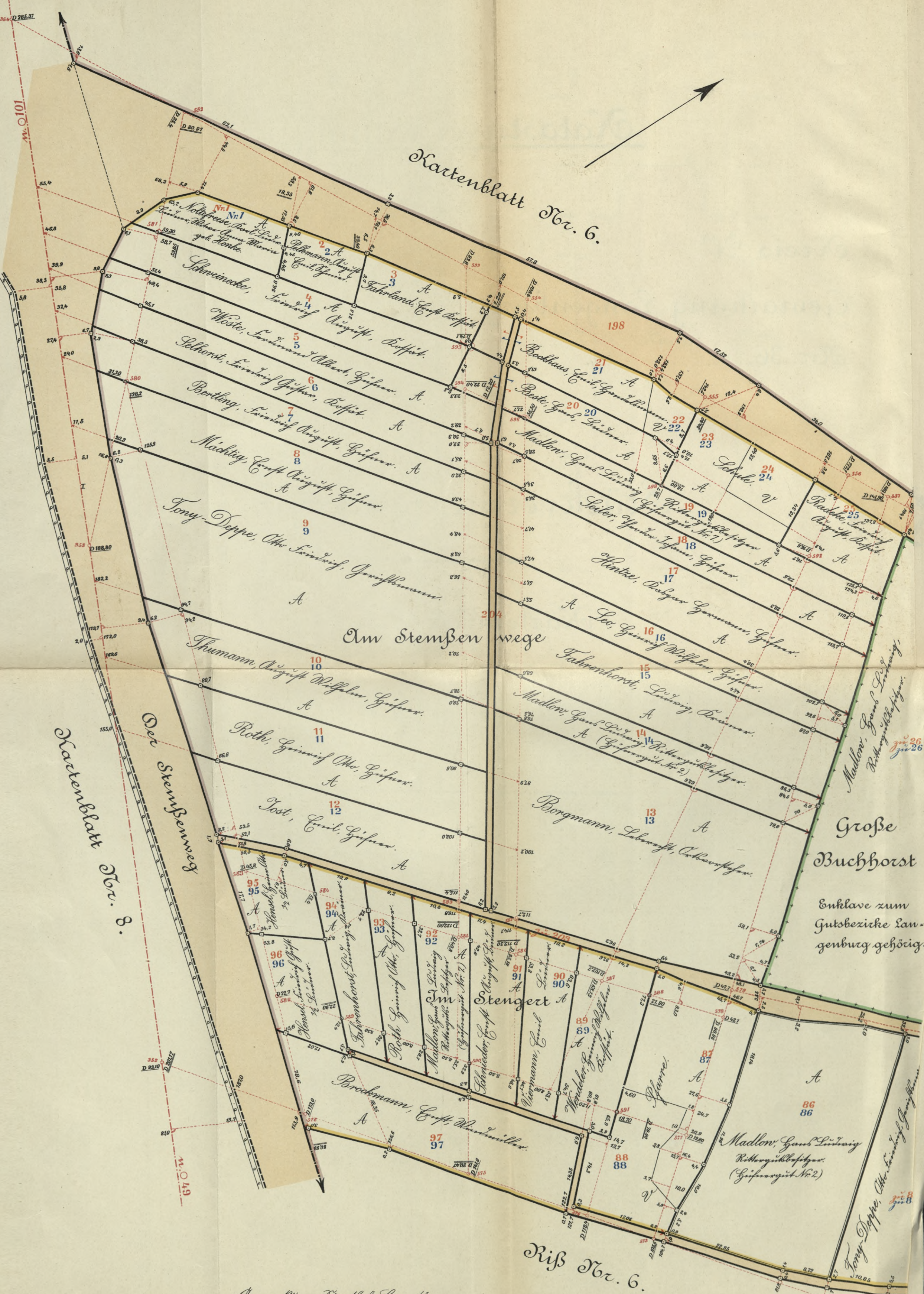
Kartenblatt Nr. 6.

Kartenblatt Nr. 8.

Riß Nr. 6.

Anmerkung. Künftige Eigentümer  
sind in Langenburg

7. St. R. 1.



Große  
Buchhorst  
Enklave zum  
Gutsbezirke Lan-  
genburg gehörig.

Nr. 26  
zur 26

Nr. 8  
zur 8



Fig.1.

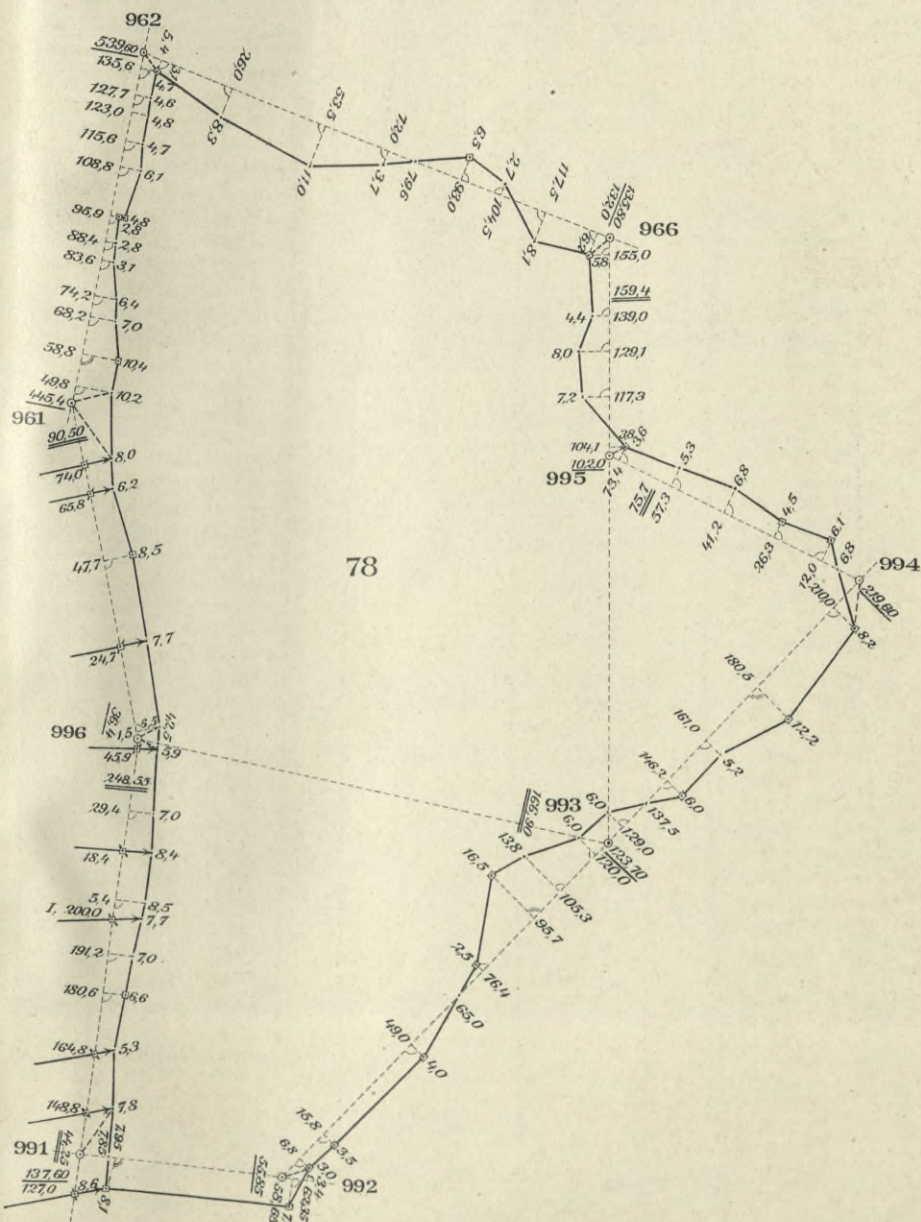
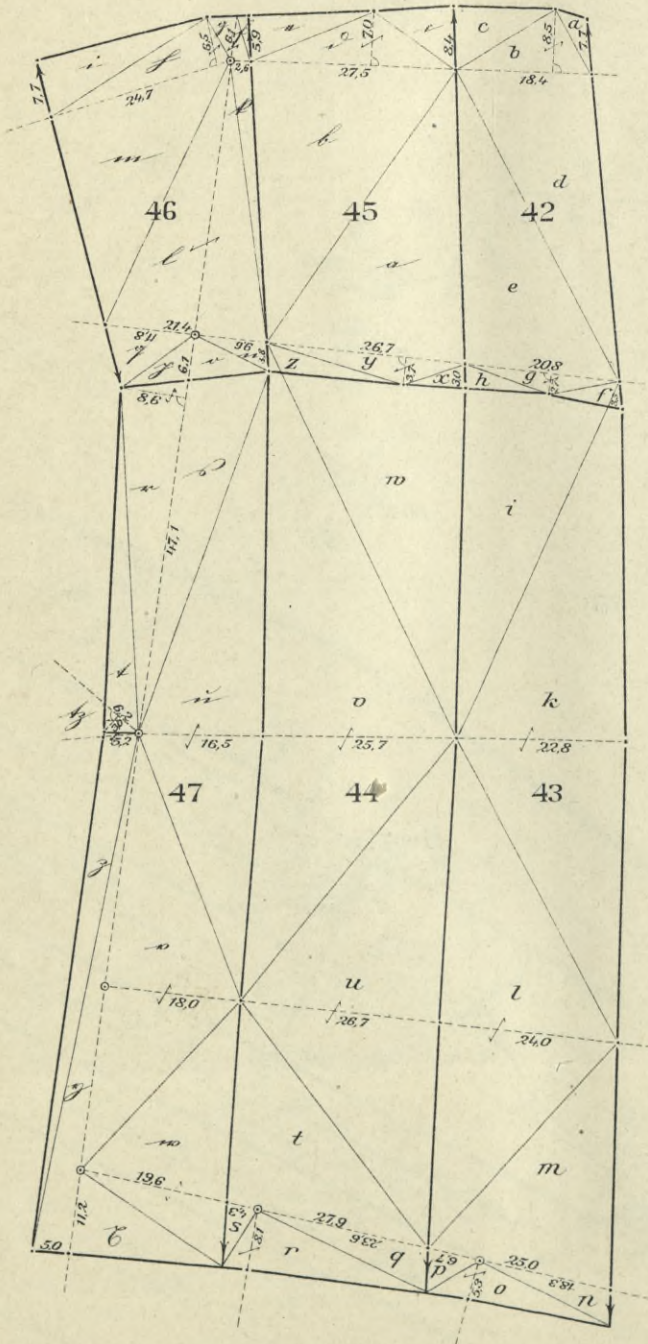




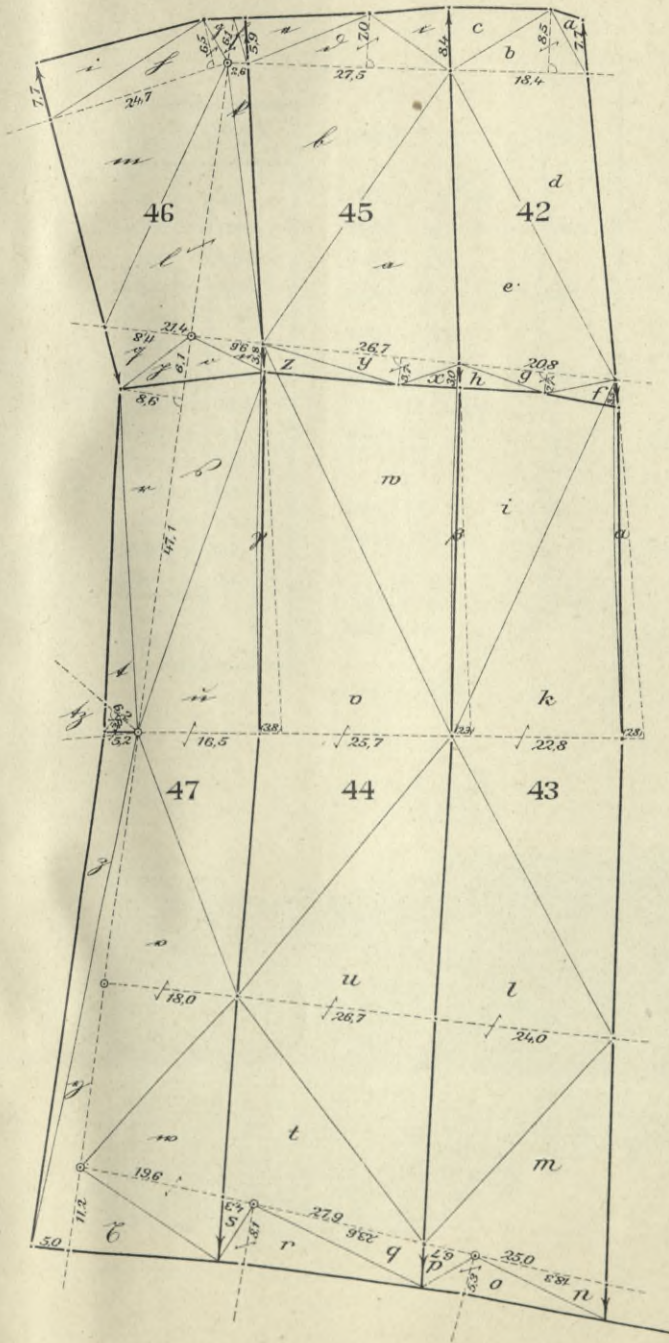
Fig. 2.



±	Faktoren		±	Faktoren	
	42			45	
+ a	77	44	+ x	3,0	79
+ b	8,5	18,4	+ y	3,7	267
+ c	8,4	13,3	+ z	3,8	18,7
+ d	18,4	40,4	+ w	26,7	38,6
+ e	20,8	38,6	+ b	27,5	36,9
+ f	3,5	9,4	+ s	8,4	10,5
+ g	2,7	20,8	+ r	7,0	27,5
+ h	3,0	11,4	+ a	5,9	17,0
	43			46	
- f	3,5	9,4	+ f	5,9	1,8
- g	2,7	20,8	+ g	6,1	6,8
- h	3,0	11,4	+ h	6,5	24,7
+ i	20,8	40,3	+ i	7,7	22,9
+ k	23,8	87,4	+ k	2,6	36,9
+ l	24,0	67,2	+ l	21,4	36,4
+ m	25,0	32,1	+ m	24,7	28,3
+ n	18,3	4,9	+ n	3,8	9,6
+ o	5,3	24,9	+ o	6,1	10,3
+ p	6,7	3,6	+ p	8,6	6,1
	44			47	
+ q	23,6	5,6	+ q	3,0	6,2
+ r	8,1	27,8	+ r	8,6	47,1
+ s	4,3	8,5	+ s	47,1	10,3
+ t	27,9	26,5	+ t	6,2	33,8
+ u	26,7	67,2	+ u	16,5	83,3
+ v	25,7	87,1	+ v	18,0	58,1
+ w	26,7	49,3	+ w	19,6	35,0
- x	3,0	7,9	+ x	11,2	30,1
- y	3,7	26,7	+ y	5,0	60,2
- z	3,8	18,7	+ z	5,2	69,7
			+ a	3,0	6,2



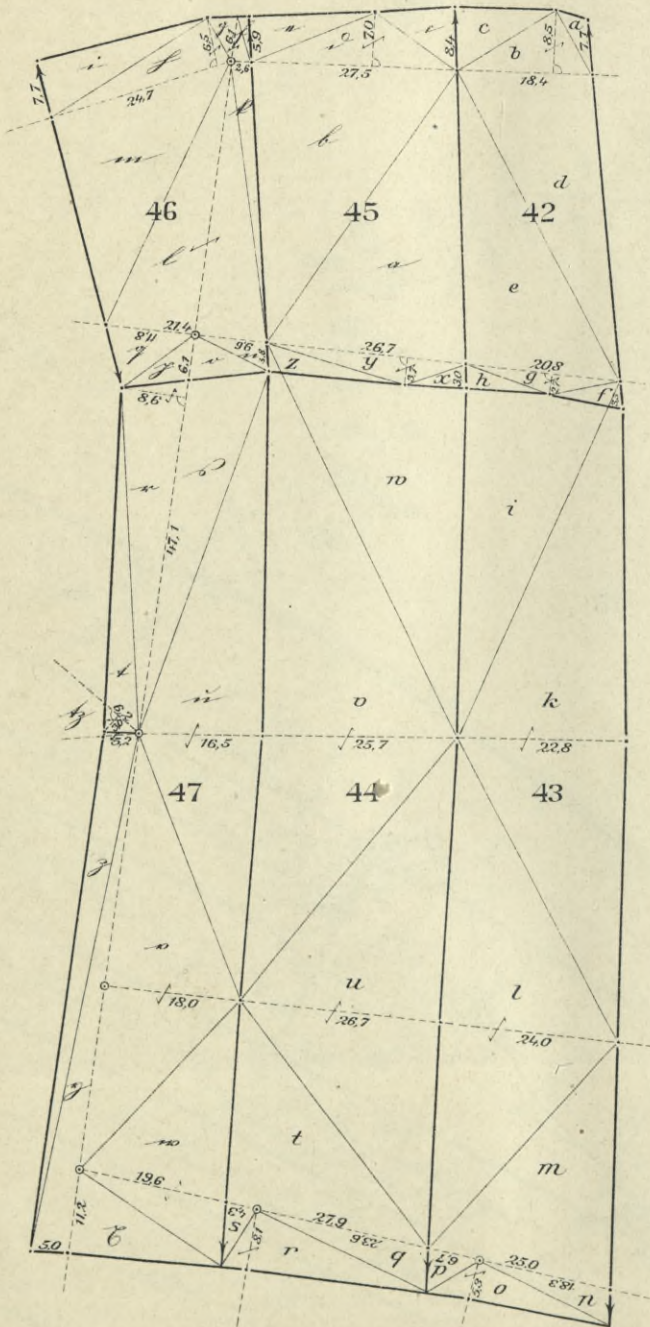
Fig. 3.



±	Faktoren	±	Faktoren
	42		45
+	a 7,7	+	x 3,0
+	b 8,5	+	y 3,7
+	c 8,4	+	z 3,8
+	d 18,4	+	a 26,7
+	e 20,8	+	b 38,6
+	f 3,5	+	c 8,4
+	g 2,7	+	d 7,0
+	h 3,0	+	e 5,9
	43		46
-	f 3,5	+	f 5,9
-	g 2,7	+	g 6,1
-	h 3,0	+	h 6,5
+	i 20,8	+	i 7,7
+	k 2,28	+	k 2,6
+	l 2,40	+	l 2,14
+	m 2,50	+	m 2,47
+	n 1,83	+	n 3,8
+	o 5,3	+	o 6,1
+	p 6,7	+	p 8,6
+	a 3,5	+	q 1,18
-	β 3,0		2,3
	44		47
+	q 2,36	+	r 8,6
+	r 8,1	+	s 4,71
+	s 4,3	+	t 6,2
+	t 2,79	+	u 16,5
+	u 2,67	+	v 18,0
+	v 2,57	+	w 1,96
+	w 2,67	+	x 1,12
-	x 3,0	+	y 5,0
-	y 3,7	+	z 5,2
-	z 3,8	+	β 3,0
+	β 3,0		2,3
-	γ 3,8		3,8



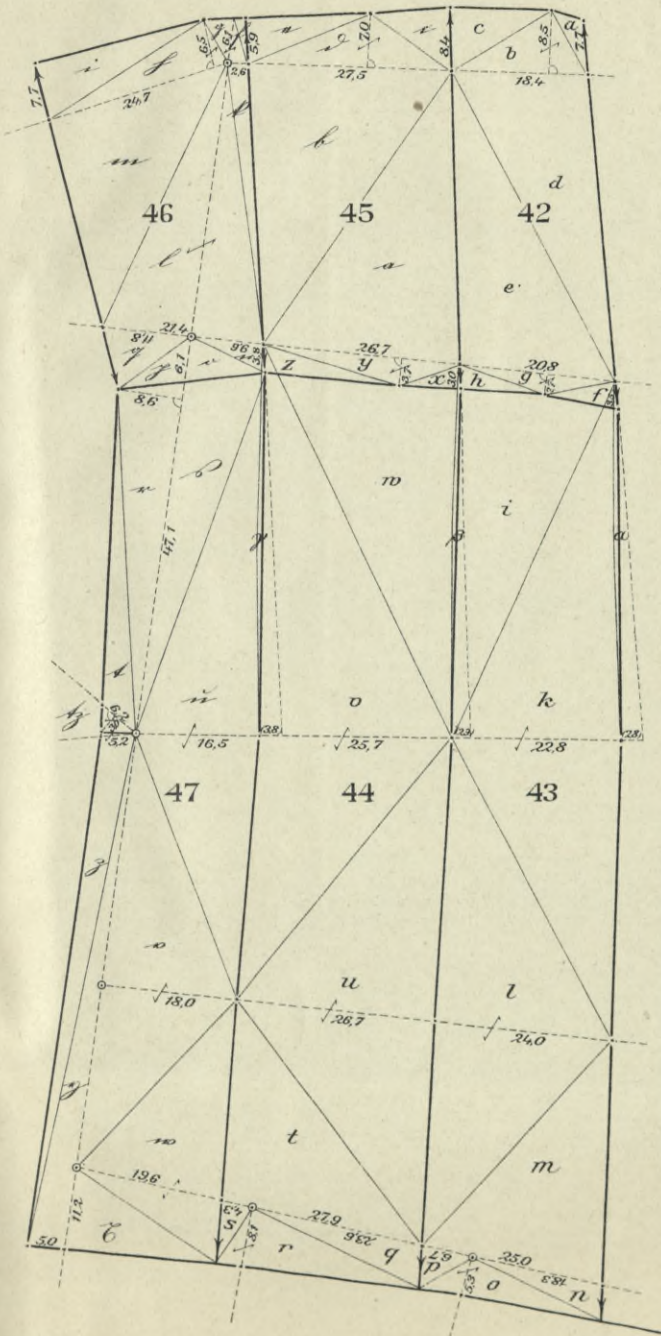
Fig. 2.



±	Faktoren	±	Faktoren
	<b>42</b>		<b>45</b>
+	a 7.7	+	x 3.0
+	b 8.5	+	y 3.7
+	c 8.4	+	z 3.8
+	d 18.4	+	26.7
+	e 20.8	+	38.6
+	f 3.5	+	8.4
+	g 2.7	+	20.8
+	h 3.0	+	11.4
	<b>43</b>		<b>46</b>
-	f 3.5	+	5.0
-	g 2.7	+	20.8
-	h 3.0	+	11.4
+	i 20.8	+	49.3
+	k 22.8	+	87.4
+	l 24.0	+	67.2
+	m 25.0	+	32.1
+	n 18.3	+	4.9
+	o 5.3	+	24.9
+	p 6.7	+	5.6
	<b>44</b>		<b>47</b>
+	g 23.6	+	5.6
+	r 8.1	+	27.8
+	s 4.3	+	8.5
+	t 27.9	+	26.5
+	u 26.7	+	67.2
+	v 25.7	+	87.1
+	w 26.7	+	49.3
-	x 3.0	+	7.9
-	y 3.7	+	26.7
-	z 3.8	+	18.7
		+	8.6
		+	47.1
		+	6.2
		+	16.5
		+	18.0
		+	19.6
		+	11.2
		+	5.0
		+	5.2
		+	3.0



Fig. 3.



±	Faktoren	±	Faktoren
	42		45
+	a 7.7	+	x 3.0
+	b 8.5	+	y 3.7
+	c 8.4	+	z 3.8
+	d 18.4	+	a 36.7
+	e 20.8	+	l 27.5
+	f 3.5	+	e 8.4
+	g 2.7	+	s 7.0
+	h 3.0	+	n 5.9
	43		46
-	f 3.5	+	f 5.9
-	g 2.7	+	y 6.1
-	h 3.0	+	f 6.5
+	i 20.8	+	i 7.7
+	k 22.8	+	l 2.6
+	l 24.0	+	l 21.4
+	m 25.0	+	m 24.7
+	n 18.3	+	u 3.8
+	o 5.3	+	v 6.1
+	p 6.7	+	y 8.6
+	a 3.5	+	y 11.8
-	β 3.0		
	44		47
+	q 23.6	+	e 8.6
+	r 8.7	+	l 4.71
+	s 4.3	+	l 6.2
+	t 27.9	+	u 16.5
+	u 26.7	+	w 18.0
+	v 25.7	+	w 19.6
+	w 26.7	+	z 11.2
-	x 3.0	+	y 5.0
-	y 3.7	+	y 5.2
-	z 3.8	+	z 3.0
+	β 3.0		
-	γ 3.8		



Fig 4<sup>a</sup>.

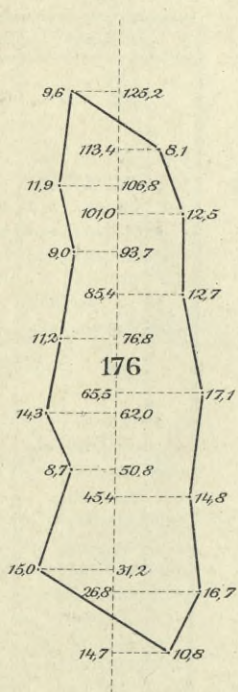
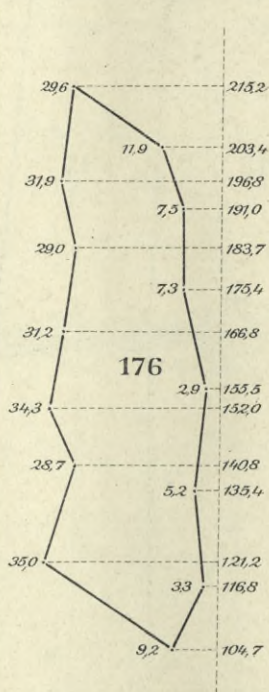
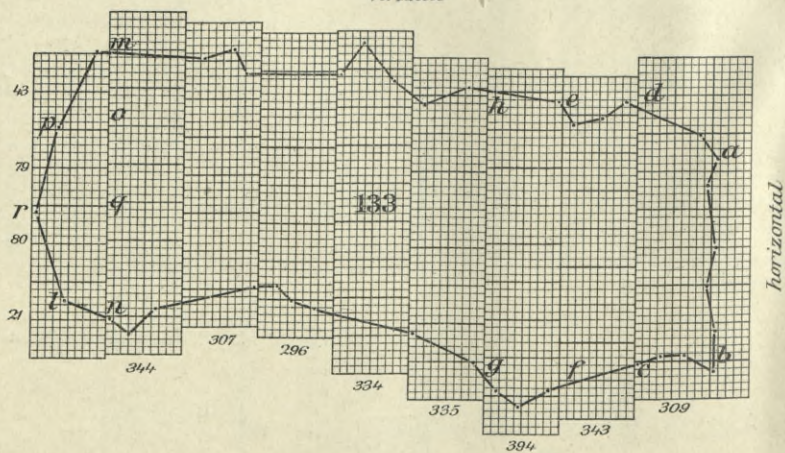


Fig 4<sup>b</sup>.




Faktoren				
±	y	±	Δx	
-	9,2	-	4,4	
-	35,0	-	36,1	
-	28,7	-	30,8	
-	34,3	-	26,0	
-	31,2	-	31,7	
-	29,0	-	30,0	
-	31,9	-	31,5	
-	29,6	-	6,6	
-	11,9	+	24,2	
-	7,5	+	28,0	
-	7,3	+	35,5	
-	2,9	+	40,0	
-	5,2	+	38,7	
-	3,3	+	30,7	
			+	197,1
			-	197,1

Fig 5.  
vertikal





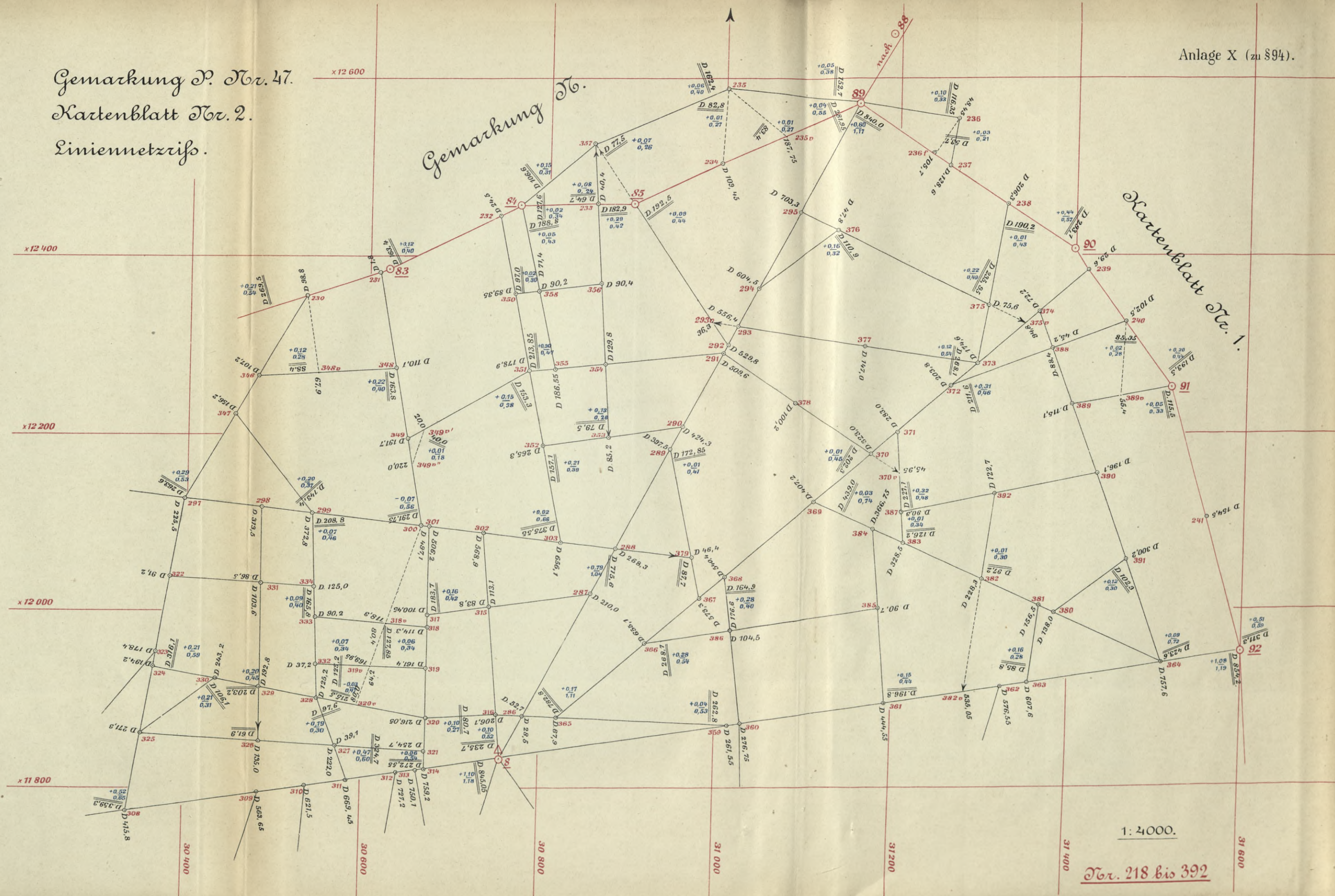




Gemarkung P. Nr. 47.  
Kartenblatt Nr. 2.  
Liniennetzriss.

Gemarkung T6.

Kartenblatt Nr. 1.



1:4000.

Nr. 218 bis 392







Kreis W.  
 Gemarkung Langenburg Nr. 36.  
 Gemarkungskarte in 8 Blättern.  
 Blatt 2.

Maßstab 1:2000.

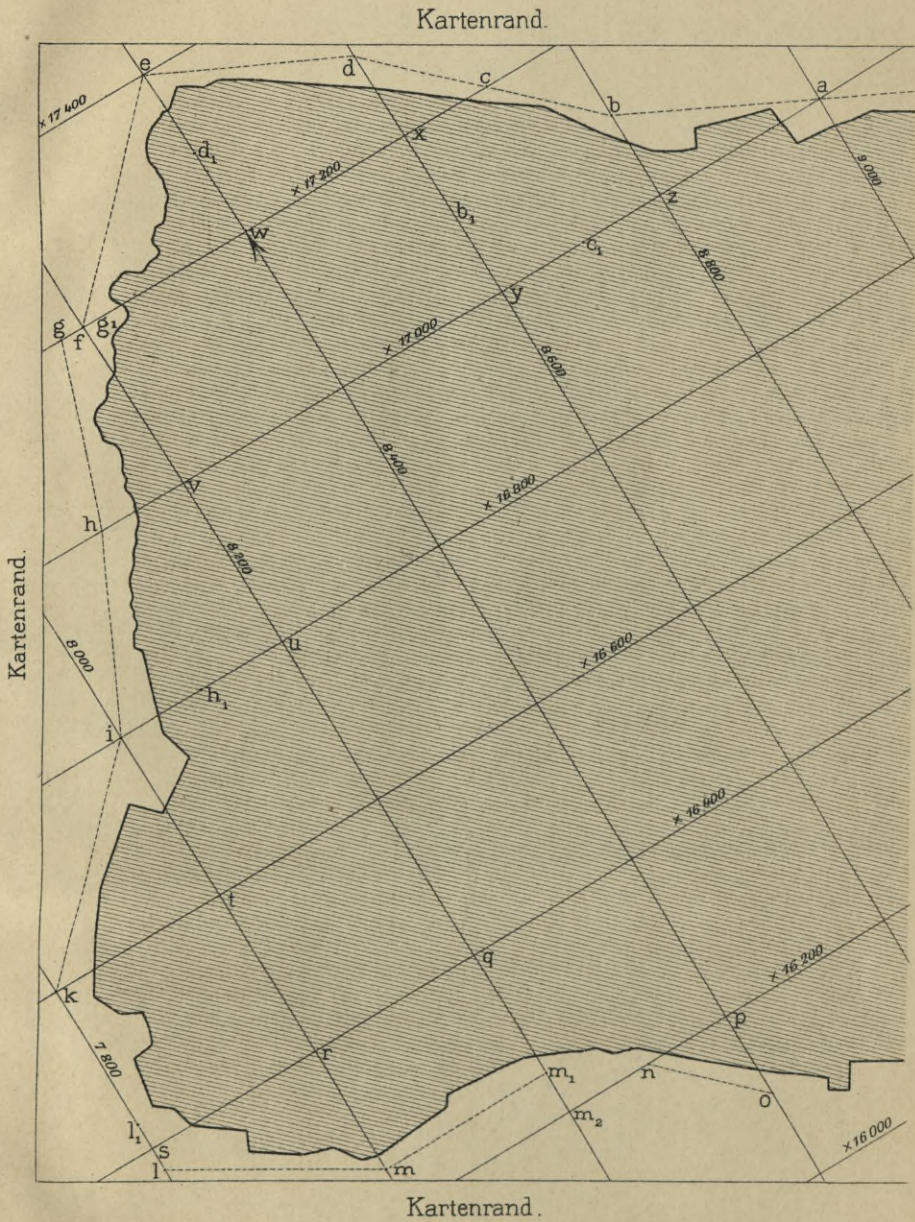
Unter Leitung des Personalvorstehers H. H.  
 aufgenommen vom 31. Mai bis 12. Juni 1882 durch  
 den Landesvermesser H. H. Kartiert vom 11 bis 15. Juli  
 1882 durch den Vermessungsgehilfen H. H.





S. 67







S. 61







POLITECHNIKA KRAKOWSKA  
BIBLIOTEKA GŁÓWNA

Biblioteka Politechniki Krakowskiej



III-307082

K dn. 24. 13. IX. 54

Biblioteka Politechniki Krakowskiej



10000262700